



ประกาศสำนักงานคณะกรรมการการเลือกตั้งประจำจังหวัดเชียงใหม่  
เรื่อง การแบ่งเขตเลือกตั้งสมาชิกสภาเทศบาลตำบลหนองป่าครั่ง อำเภอเมืองเชียงใหม่ จังหวัดเชียงใหม่

ด้วยระเบียบคณะกรรมการการเลือกตั้ง ว่าด้วยการเลือกตั้งสมาชิกสภาท้องถิ่น หรือผู้บริหารท้องถิ่น พ.ศ. ๒๕๖๒ ข้อ ๑๓ กำหนดว่า ให้ผู้อำนวยการการเลือกตั้งประจำจังหวัดดำเนินการเกี่ยวกับการแบ่งเขตเลือกตั้งของแต่ละองค์กรปกครองส่วนท้องถิ่นตามกฎหมายว่าด้วยการเลือกตั้งสมาชิกสภาท้องถิ่น หรือผู้บริหารท้องถิ่น โดยพิจารณาจำนวนราษฎรของแต่ละองค์กรปกครองส่วนท้องถิ่นจากประกาศจำนวนราษฎรที่ประกาศในปีสุดท้ายก่อนที่จะมีการเลือกตั้ง โดยให้แบ่งเขตอย่างน้อยสามรูปแบบ ประกาศให้ประชาชนในเขตองค์กรปกครองส่วนท้องถิ่นทราบ รวมถึงประชาสัมพันธ์ให้ทราบทางสื่อชนิดต่างๆ เพื่อเปิดโอกาสให้ประชาชนมีส่วนร่วมในการแสดงความคิดเห็นและข้อเสนอแนะ

เพื่อประโยชน์ในการแบ่งเขตเลือกตั้งสมาชิกสภาเทศบาลตำบลหนองป่าครั่ง สำนักงานคณะกรรมการการเลือกตั้งประจำจังหวัดเชียงใหม่ จึงประกาศแบ่งเขตเลือกตั้งสมาชิกสภาเทศบาลตำบลหนองป่าครั่ง อำเภอเมืองเชียงใหม่ จังหวัดเชียงใหม่ เพื่อให้ประชาชนได้รับทราบจำนวนสามรูปแบบ รายละเอียดตามเอกสารแนบท้ายประกาศนี้ ทั้งนี้ หากประสงค์จะแสดงความคิดเห็นและข้อเสนอแนะ ให้จัดทำเป็นหนังสือส่งผู้อำนวยการการเลือกตั้งประจำจังหวัดเชียงใหม่ (สำนักงานคณะกรรมการการเลือกตั้งประจำจังหวัดเชียงใหม่ ศูนย์ราชการจังหวัดเชียงใหม่ ถนนโชตนา ตำบลช้างเผือก อำเภอเมืองเชียงใหม่ จังหวัดเชียงใหม่ ๕๐๓๐๐) ภายในวันที่ ๑๓ มีนาคม ๒๕๖๓ เพื่อจะได้นำเสนอคณะกรรมการแบ่งเขตเลือกตั้ง และคณะกรรมการการเลือกตั้งพิจารณาให้ความเห็นชอบต่อไป

จึงประกาศให้ทราบโดยทั่วกัน

ประกาศ ณ วันที่ ๔ เดือน มีนาคม พ.ศ. ๒๕๖๓

(นายเกรียงไกร พานดอกไม้)

ผู้อำนวยการการเลือกตั้งประจำจังหวัดเชียงใหม่

การแบ่งเขตเลือกตั้งสมาชิกสภาเทศบาลตำบลหนองป่าครั่ง

จังหวัดเชียงใหม่

๑. เทศบาลตำบลหนองป่าครั่ง อำเภอเมือง รูปแบบที่ ๑

เขตเลือกตั้งที่	จำนวนสมาชิก	ท้องที่ที่ประกอบเป็นเขตเลือกตั้ง
๑	๖	ประกอบด้วย หมู่ที่ ๑ , หมู่ที่ ๔ , หมู่ที่ ๕ และหมู่ที่ ๖
๒	๖	ประกอบด้วย หมู่ที่ ๒ , หมู่ที่ ๓ และหมู่ที่ ๗

๒. เทศบาลตำบลหนองป่าครั่ง อำเภอเมือง รูปแบบที่ ๒

เขตเลือกตั้งที่	จำนวนสมาชิก	ท้องที่ที่ประกอบเป็นเขตเลือกตั้ง
๑	๖	ประกอบด้วย หมู่ที่ ๑ , หมู่ที่ ๔ , หมู่ที่ ๕ , หมู่ที่ ๖ และหมู่ที่ ๒ (บางส่วนของหมู่ที่ ๒ เฉพาะบริเวณด้านทิศตะวันตกเฉียงเหนือ ของลำเหมืองที่ไหลผ่านระหว่างถนนหน้าโรงแรมนครใหม่ลอร์ด และถนนหน้าโรงเรียนชุมชนบ้านบวกครกน้อย)
๒	๖	ประกอบด้วย หมู่ที่ ๒ (บางส่วนของหมู่ที่ ๒ ยกเว้นบริเวณ ด้านทิศตะวันตกเฉียงเหนือของลำเหมืองที่ไหลผ่านระหว่างถนนหน้าโรงแรม นครใหม่ลอร์ดและโรงเรียนชุมชนบ้านบวกครกน้อย) หมู่ที่ ๓ , และหมู่ที่ ๗

๓. เทศบาลตำบลหนองป่าครั่ง อำเภอเมือง รูปแบบที่ ๓

เขตเลือกตั้งที่	จำนวนสมาชิก	ท้องที่ที่ประกอบเป็นเขตเลือกตั้ง
๑	๖	ประกอบด้วย หมู่ที่ ๑ , หมู่ที่ ๔ , หมู่ที่ ๕ , หมู่ที่ ๖ และหมู่ที่ ๒ (บางส่วนของหมู่ที่ ๒ เฉพาะบริเวณด้านทิศตะวันตกเฉียงเหนือของลำเหมือง ช่วงบริเวณวัดบวกครกน้อยและอาคารเฉลิมพระเกียรติ ๘๐ พรรษา ถึงซอย ๑๐ หมู่ที่ ๖)
๒	๖	ประกอบด้วย หมู่ที่ ๒ (บางส่วนของหมู่ที่ ๒ ยกเว้นบริเวณด้านทิศตะวันตกเฉียงเหนือ ของลำเหมืองช่วงบริเวณวัดบวกครกน้อยและอาคารเฉลิมพระเกียรติ ๘๐ พรรษา ถึงซอย ๑๐ หมู่ที่ ๖) หมู่ที่ ๓ , และหมู่ที่ ๗

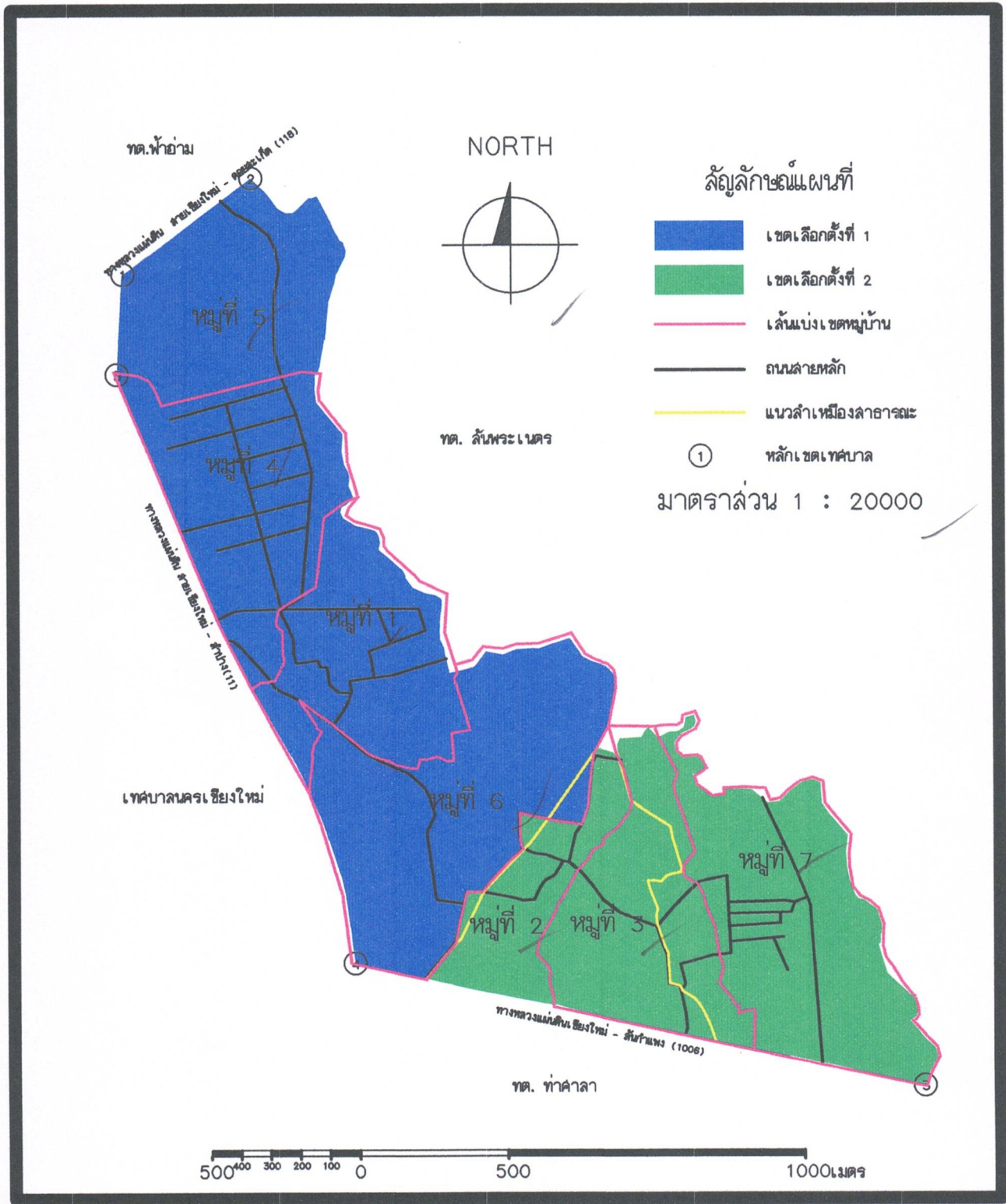
ประกาศ ณ วันที่ ๔ มีนาคม พ.ศ. ๒๕๖๓

(นายเกรียงไกร พานดอกไม้)

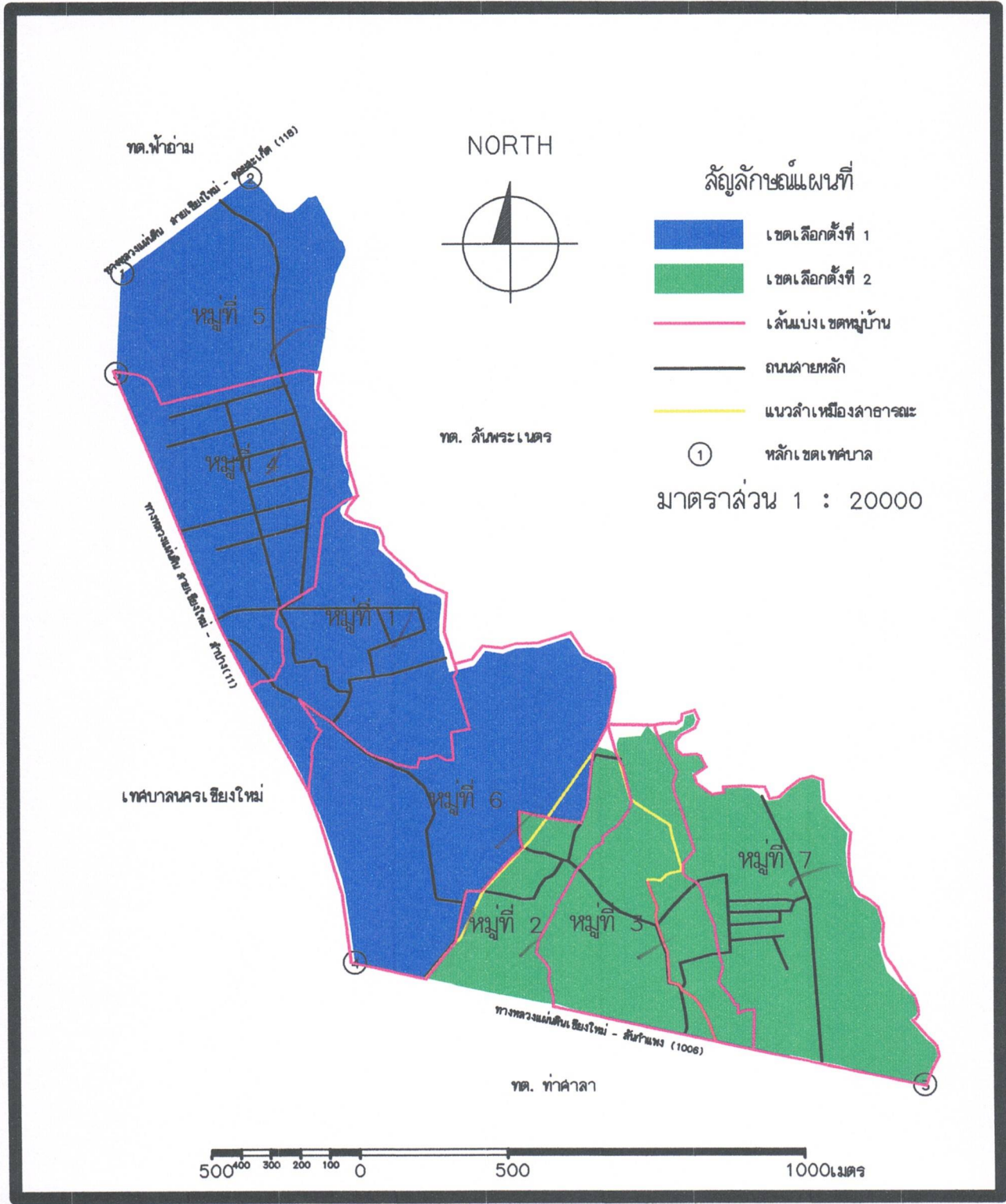
ผู้อำนวยการการเลือกตั้งประจำจังหวัดเชียงใหม่



แผนที่การแบ่งเขตเลือกตั้งสมาชิกสภาท้องถิ่น และผู้บริหาร  
 ตำบลหนองป่าครั่ง อำเภอเมืองเชียงใหม่ จังหวัดเชียงใหม่  
 รูปแบบที่ 1

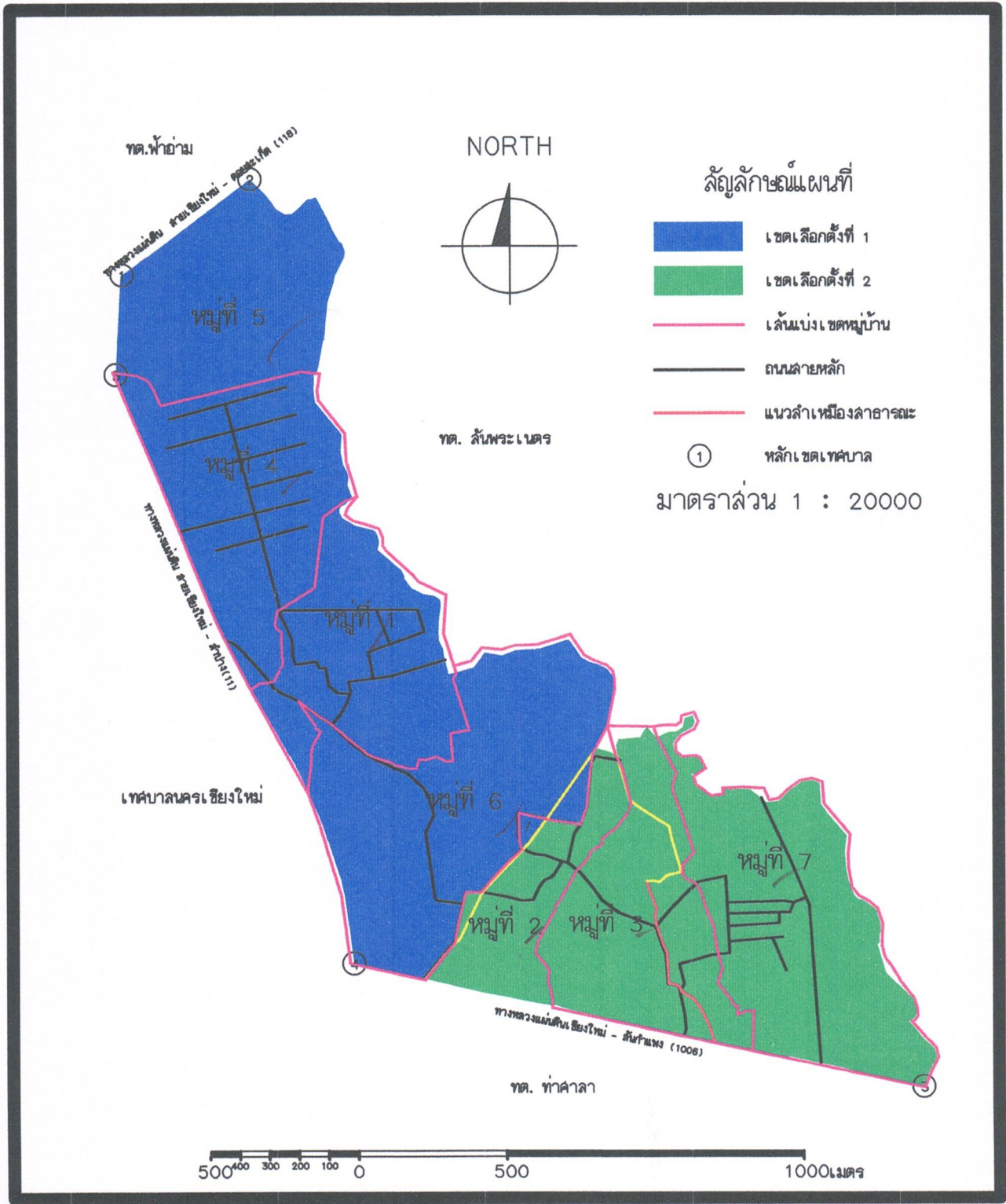


แผนที่การแบ่งเขตเลือกตั้งสมาชิกสภาท้องถิ่น และผู้บริหาร  
 ตำบลหนองป่าครั่ง อำเภอเมืองเชียงใหม่ จังหวัดเชียงใหม่  
 รูปแบบที่ 2





แผนที่การแบ่งเขตเลือกตั้งสมาชิกสภาท้องถิ่น และผู้บริหาร  
 ตำบลหนองป่าครั่ง อำเภอเมืองเชียงใหม่ จังหวัดเชียงใหม่  
 รูปแบบที่ 3



ข้อมูลจำนวนราษฎรเทศบาลตำบลหนองป่าครั่ง อำเภอเมืองเชียงใหม่

รูปแบบที่ ๑ (รูปแบบเดิม)

เขตเลือกตั้งที่ ๑

ที่	ตำบล	หมู่	จำนวนราษฎร	ทะเบียนบ้านกลาง	หมายเหตุ
๑	หนองป่าครั่ง	๑	๑,๒๓๗		๑. จำนวนราษฎรใกล้เคียงกัน
๒	หนองป่าครั่ง	๔	๘๑๙		๒. พื้นที่ติดต่อกัน
๓	หนองป่าครั่ง	๕	๕๑๑		๓. เคยอยู่ในเขตเลือกตั้งเดียวกัน
๔	หนองป่าครั่ง	๖	๑,๑๒๘		๔. การคมนาคมสะดวก
		รวม	๓,๖๙๕		๕. รูปแบบเดิม

เขตเลือกตั้งที่ ๒

ที่	ตำบล	หมู่	จำนวนราษฎร	ทะเบียนบ้านกลาง	หมายเหตุ
๑	หนองป่าครั่ง	๒	๑,๑๕๓		๑. จำนวนราษฎรใกล้เคียงกัน
๒	หนองป่าครั่ง	๓	๑๓๑๑	๑๒๙	๒. พื้นที่ติดต่อกัน
๓	หนองป่าครั่ง	๗	๑๐๔๓		๓. เคยอยู่ในเขตเลือกตั้งเดียวกัน
		รวม	๓,๖๓๖		๔. การคมนาคมสะดวก
					๕. รูปแบบเดิม

จำนวนราษฎรทั้งหมด ๗,๒๐๒ คน

ผลต่างจำนวนราษฎรคิดเป็นร้อยละ ๒.๖๑



ข้อมูลจำนวนราษฎรเทศบาลตำบลหนองป่าครั่ง อำเภอเมืองเชียงใหม่

รูปแบบที่ ๒

เขตเลือกตั้งที่ ๑

ที่	ตำบล	หมู่	จำนวนราษฎร	ทะเบียนบ้านกลาง	หมายเหตุ
๑	หนองป่าครั่ง	๑	๑,๒๓๗		๑. ไม่เคยอยู่เลือกตั้งเดียวกัน
๒	หนองป่าครั่ง	๔	๘๑๙		๒. การคมนาคมไม่สะดวก
๓	หนองป่าครั่ง	๕	๕๑๑		๓. แยกหมู่บ้านทำให้ประชาชนสับสน
๔	หนองป่าครั่ง	๖	๑,๑๒๘		
๕	หนองป่าครั่ง	๒	๑๙	(บางส่วน)	
		รวม	๓,๗๑๔		

เขตเลือกตั้งที่ ๒

ที่	ตำบล	หมู่	จำนวนราษฎร	ทะเบียนบ้านกลาง	หมายเหตุ
๑	หนองป่าครั่ง	๒	๑,๑๓๔	(บางส่วน)	๑. ไม่เคยอยู่เลือกตั้งเดียวกัน
๒	หนองป่าครั่ง	๓	๑๓๑๑	๑๒๙	๒. การคมนาคมไม่สะดวก
๓	หนองป่าครั่ง	๗	๑๐๔๓		๓. แยกหมู่บ้านทำให้ประชาชนสับสน
		รวม	๓,๖๑๗		

จำนวนราษฎรทั้งหมด ๗,๒๐๒ คน

ผลต่างจำนวนราษฎรคิดเป็นร้อยละ ๓.๑๔

ข้อมูลจำนวนราษฎรเทศบาลตำบลหนองป่าครั่ง อำเภอเมืองเชียงใหม่

รูปแบบที่ ๓

เขตเลือกตั้งที่ ๑

ที่	ตำบล	หมู่	จำนวนราษฎร	ทะเบียนบ้านกลาง	หมายเหตุ
๑	หนองป่าครั่ง	๑	๑,๒๓๗		๑. ไม่เคยอยู่เลือกตั้งเดียวกัน
๒	หนองป่าครั่ง	๔	๘๑๙		๒. การคมนาคมไม่สะดวก
๓	หนองป่าครั่ง	๕	๕๑๑		๓. แยกหมู่บ้านทำให้ประชาชนสับสน
๔	หนองป่าครั่ง	๖	๑,๑๒๘		
๕	หนองป่าครั่ง	๒	๔	(บางส่วน)	
		รวม	๓,๖๙๙		

เขตเลือกตั้งที่ ๒

ที่	ตำบล	หมู่	จำนวนราษฎร	ทะเบียนบ้านกลาง	หมายเหตุ
๑	หนองป่าครั่ง	๒	๑,๑๔๙	(บางส่วน)	๑. ไม่เคยอยู่เลือกตั้งเดียวกัน
๒	หนองป่าครั่ง	๓	๑๓๑๑	๑๒๙	๒. การคมนาคมไม่สะดวก
๓	หนองป่าครั่ง	๗	๑๐๔๓		๓. แยกหมู่บ้านทำให้ประชาชนสับสน
		รวม	๓,๖๓๒		

จำนวนราษฎรทั้งหมด ๗,๒๐๒ คน

ผลต่างจำนวนราษฎรคิดเป็นร้อยละ ๒.๗๒





ประกาศสำนักงานคณะกรรมการการเลือกตั้งประจำจังหวัดเชียงใหม่  
เรื่อง การแบ่งเขตเลือกตั้งสมาชิกสภาเทศบาลตำบลฟ้าฮ่าม อำเภอเมืองเชียงใหม่ จังหวัดเชียงใหม่

ด้วยระเบียบคณะกรรมการการเลือกตั้ง ว่าด้วยการเลือกตั้งสมาชิกสภาท้องถิ่น หรือผู้บริหารท้องถิ่น พ.ศ. ๒๕๖๒ ข้อ ๑๓ กำหนดว่า ให้ผู้อำนวยการการเลือกตั้งประจำจังหวัดดำเนินการเกี่ยวกับการแบ่งเขตเลือกตั้งของแต่ละองค์กรปกครองส่วนท้องถิ่นตามกฎหมายว่าด้วยการเลือกตั้งสมาชิกสภาท้องถิ่น หรือผู้บริหารท้องถิ่น โดยพิจารณาจำนวนราษฎรของแต่ละองค์กรปกครองส่วนท้องถิ่นจากประกาศจำนวนราษฎรที่ประกาศในปีสุดท้ายก่อนที่จะมีการเลือกตั้ง โดยให้แบ่งเขตอย่างน้อยสามรูปแบบ ประกาศให้ประชาชนในเขตองค์กรปกครองส่วนท้องถิ่นทราบ รวมถึงประชาสัมพันธ์ให้ทราบทางสื่อชนิดต่างๆ เพื่อเปิดโอกาสให้ประชาชนมีส่วนร่วมในการแสดงความคิดเห็นและข้อเสนอแนะ

เพื่อประโยชน์ในการแบ่งเขตเลือกตั้งสมาชิกสภาเทศบาลตำบลฟ้าฮ่าม สำนักงานคณะกรรมการการเลือกตั้งประจำจังหวัดเชียงใหม่ จึงประกาศแบ่งเขตเลือกตั้งสมาชิกสภาเทศบาลตำบลฟ้าฮ่าม อำเภอเมืองเชียงใหม่ จังหวัดเชียงใหม่ เพื่อให้ประชาชนได้รับทราบจำนวนสามรูปแบบ รายละเอียดตามเอกสารแนบท้ายประกาศนี้ ทั้งนี้ หากประสงค์จะแสดงความคิดเห็นและข้อเสนอแนะ ให้จัดทำเป็นหนังสือส่งผู้อำนวยการการเลือกตั้งประจำจังหวัดเชียงใหม่ (สำนักงานคณะกรรมการการเลือกตั้งประจำจังหวัดเชียงใหม่ ศูนย์ราชการจังหวัดเชียงใหม่ ถนนโชตนา ตำบลช้างเผือก อำเภอเมืองเชียงใหม่ จังหวัดเชียงใหม่ ๕๐๓๐๐) ภายในวันที่ ๑๓ มีนาคม ๒๕๖๓ เพื่อจะได้นำเสนอคณะกรรมการแบ่งเขตเลือกตั้ง และคณะกรรมการการเลือกตั้งพิจารณาให้ความเห็นชอบต่อไป

จึงประกาศให้ทราบโดยทั่วกัน

ประกาศ ณ วันที่ ๔ เดือน มีนาคม พ.ศ. ๒๕๖๓

(นายเกรียงไกร พานดอกไม้)

ผู้อำนวยการการเลือกตั้งประจำจังหวัดเชียงใหม่

การแบ่งเขตเลือกตั้งสมาชิกสภาเทศบาลตำบลฟ้าฮ่าม  
จังหวัดเชียงใหม่

๑. เทศบาลตำบลฟ้าฮ่าม อำเภอเมืองเชียงใหม่ รูปแบบที่ ๑

เขตเลือกตั้งที่	จำนวนสมาชิก	ท้องที่ที่ประกอบเป็นเขตเลือกตั้ง
๑	๖	หมู่ที่ ๑, หมู่ที่ ๒, หมู่ที่ ๖ (บางส่วนเฉพาะบริเวณด้านทิศตะวันตกของทางหลวงแผ่นดินหมายเลข ๑๐๐๑ เชียงใหม่ - พริ้ว กับบริเวณด้านทิศตะวันออกของทางหลวงแผ่นดินหมายเลข ๑๐๐๑ เชียงใหม่ - พริ้ว จากแยกรวมโชคมีชัยถนนวงแหวนรอบกลาง (เชียงใหม่ ๗๐๐ ปี) จนถึงสุดเขตหมู่บ้านหมู่ที่ ๖) และหมู่ที่ ๗
๒	๖	หมู่ที่ ๓, หมู่ที่ ๔, หมู่ที่ ๕ และหมู่ที่ ๖ (บางส่วนยกเว้นเฉพาะบริเวณด้านทิศตะวันตกของทางหลวงแผ่นดินหมายเลข ๑๐๐๑ เชียงใหม่ - พริ้ว กับบริเวณด้านทิศตะวันออกของทางหลวงแผ่นดินหมายเลข ๑๐๐๑ เชียงใหม่ - พริ้ว จากแยกรวมโชคมีชัยถนนวงแหวนรอบกลาง (เชียงใหม่ ๗๐๐ ปี) จนถึงสุดเขตหมู่บ้านหมู่ที่ ๖)


๒. เทศบาลตำบลฟ้าฮ่าม อำเภอเมืองเชียงใหม่ รูปแบบที่ ๒

เขตเลือกตั้งที่	จำนวนสมาชิก	ท้องที่ที่ประกอบเป็นเขตเลือกตั้ง
๑	๖	หมู่ที่ ๑, หมู่ที่ ๒, หมู่ที่ ๓, และหมู่ที่ ๗
๒	๖	หมู่ที่ ๔, หมู่ที่ ๕ และหมู่ที่ ๖

๓. เทศบาลตำบลฟ้าฮ่าม อำเภอเมืองเชียงใหม่ รูปแบบที่ ๓

เขตเลือกตั้งที่	จำนวนสมาชิก	ท้องที่ที่ประกอบเป็นเขตเลือกตั้ง
๑	๖	หมู่ที่ ๑, หมู่ที่ ๓ (บางส่วนเฉพาะบริเวณด้านทิศตะวันตกของทางหลวงแผ่นดินหมายเลข ๑๐๐๑ เชียงใหม่ - พริ้ว จากแนวลำเหมืองกลางจนถึงสุดแนวเขตหมู่บ้านหมู่ที่ ๓), หมู่ที่ ๖ และหมู่ที่ ๗
๒	๖	หมู่ที่ ๒, หมู่ที่ ๓ (บางส่วนยกเว้นเฉพาะบริเวณด้านทิศตะวันตกของทางหลวงแผ่นดินหมายเลข ๑๐๐๑ เชียงใหม่ - พริ้ว จากแนวลำเหมืองกลางจนถึงสุดแนวเขตหมู่บ้านหมู่ที่ ๓), หมู่ที่ ๔ และหมู่ที่ ๕

ประกาศ ณ วันที่ ๔ มีนาคม พ.ศ. ๒๕๖๓



(นายเกรียงไกร พานดอกไม้)

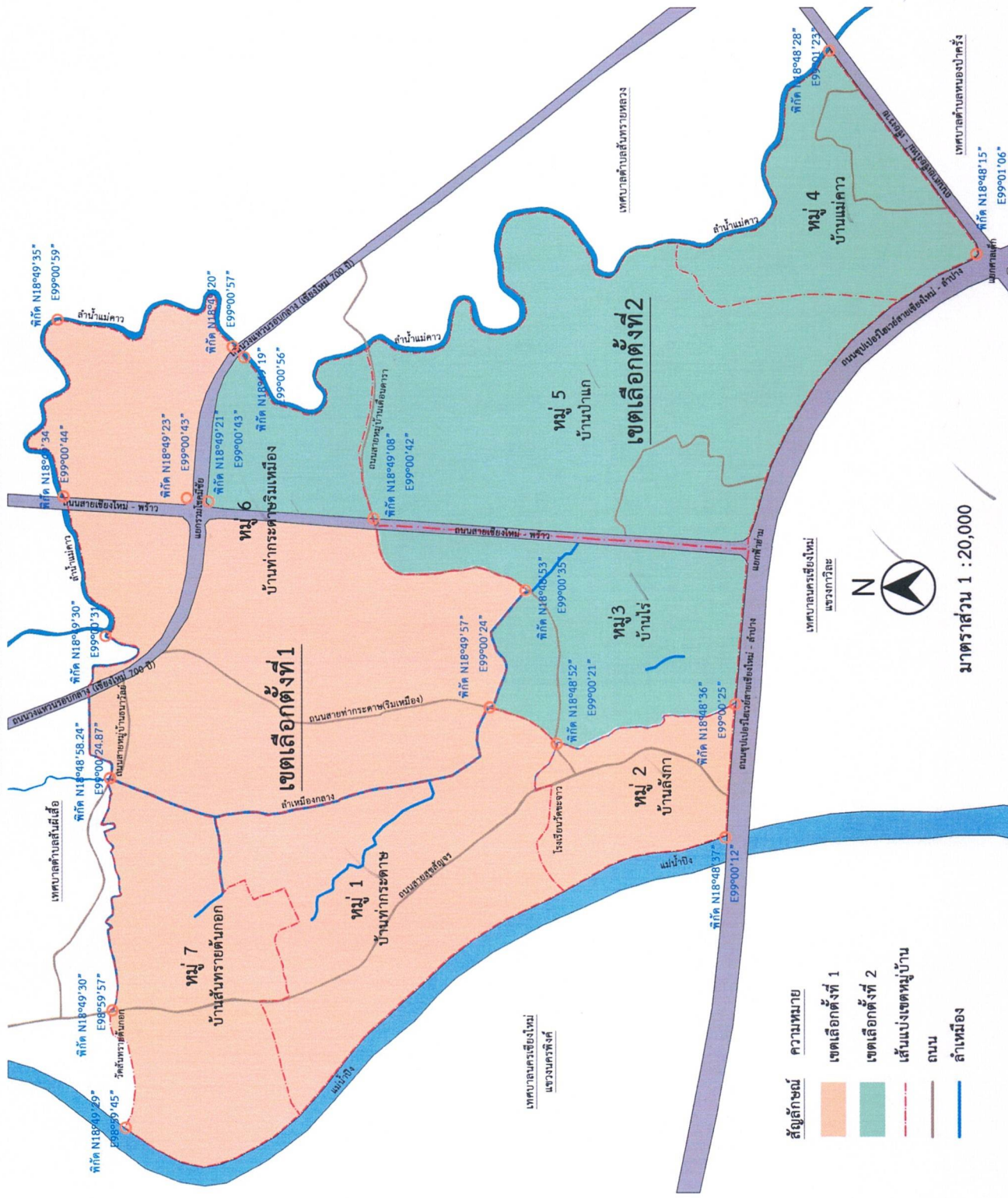
ผู้อำนวยการการเลือกตั้งประจำจังหวัดเชียงใหม่





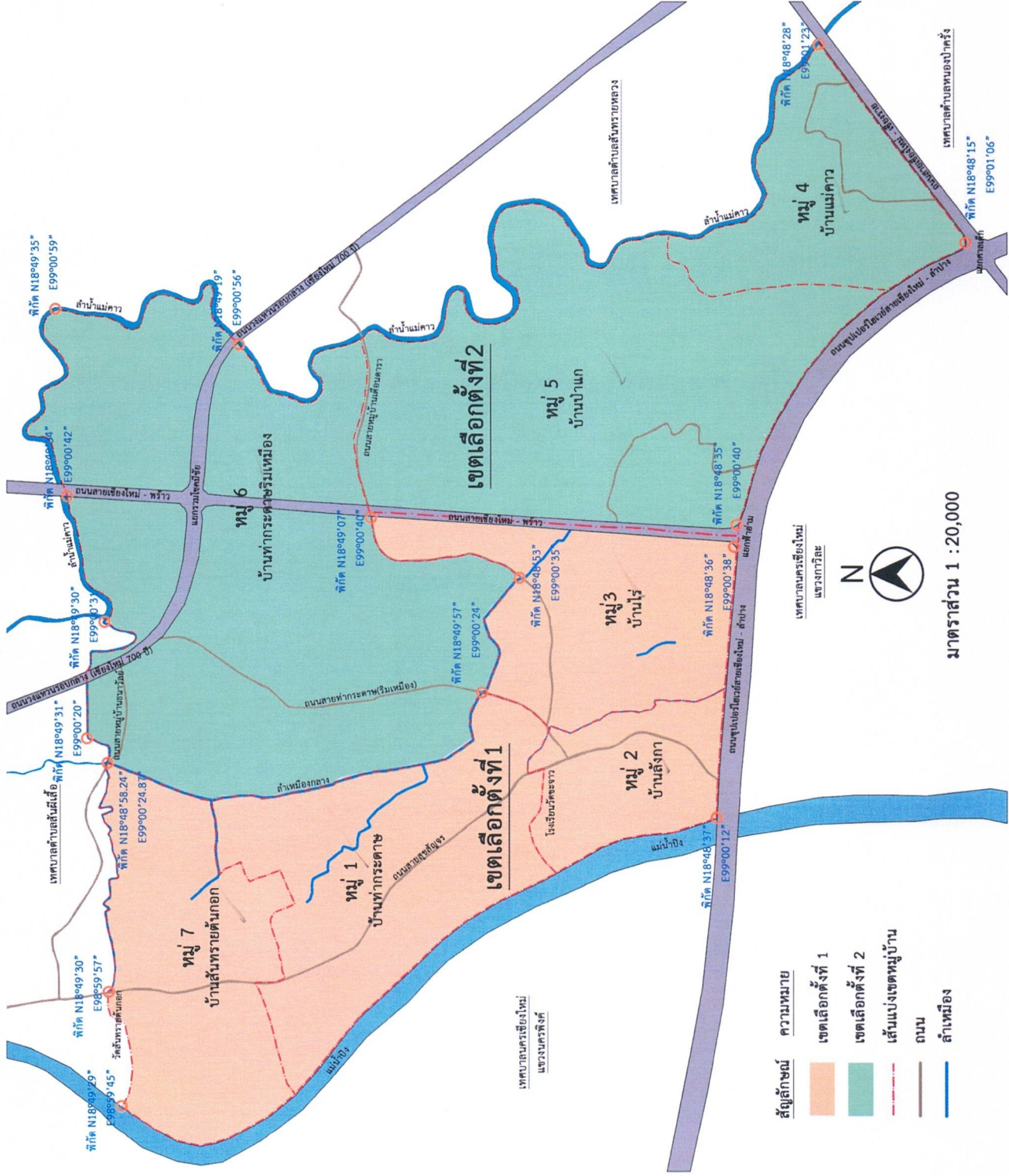
แผนที่การแบ่งเขตเลือกตั้งสมาชิกสภาเทศบาลตำบลฟ้าฮ่าม

อำเภอเมืองเชียงใหม่ จังหวัดเชียงใหม่



แผนที่การแบ่งเขตเลือกตั้งสมาชิกสภาเทศบาลตำบลฟ้าฮ่าม

อำเภอเมืองเชียงใหม่ จังหวัดเชียงใหม่



- สัญลักษณ์** ความหมาย
- เขตเลือกตั้งที่ 1
  - เขตเลือกตั้งที่ 2
  - เส้นแบ่งเขตหมู่บ้าน
  - ถนน
  - ลำเหมือง



มาตราส่วน 1 : 20,000





ข้อมูลจำนวนราษฎรเทศบาลตำบลฟ้าฮ่าม อำเภอเมืองเชียงใหม่ จังหวัดเชียงใหม่

รูปแบบที่ ๑

เขตเลือกตั้งที่ ๑

ที่	ตำบล	หมู่	จำนวนราษฎร	ทะเบียนบ้านกลาง	เหตุผลประกอบ
๑	ฟ้าฮ่าม	๑	๘๑๒		ข้อดี - เป็นการแบ่งเขตที่ใกล้เคียงกับรูปแบบเดิม - จำนวนราษฎรใกล้เคียงกัน - แบ่งตามเส้นทางการคมนาคมสายหลักที่ประชาชนมีความสะดวกในการเดินทาง - ประชาชนคุ้นเคยกับการไปใช้สิทธิเลือกตั้ง
๒	ฟ้าฮ่าม	๒	๕๔๐		
๓	ฟ้าฮ่าม	๖	๘๔๓ (บางส่วน)		
๔	ฟ้าฮ่าม	๗	๑,๒๓๓		
	รวม		๓,๔๒๘		

เขตเลือกตั้งที่ ๒

ที่	ตำบล	หมู่	จำนวนราษฎร	ทะเบียนบ้านกลาง	เหตุผลประกอบ
๑	ฟ้าฮ่าม	๓	๙๑๙		ข้อดี - เป็นการแบ่งเขตที่ใกล้เคียงกับรูปแบบเดิม - จำนวนราษฎรใกล้เคียงกัน - แบ่งตามเส้นทางการคมนาคมสายหลักที่ประชาชนมีความสะดวกในการเดินทาง - ประชาชนคุ้นเคยกับการไปใช้สิทธิเลือกตั้ง
๒	ฟ้าฮ่าม	๔	๖๕๗		
๓	ฟ้าฮ่าม	๕	๑,๕๗๗		
๔	ฟ้าฮ่าม	๖	๒๖๘ (บางส่วน)		
	รวม		๓,๔๒๑		

จำนวนราษฎรทั้งหมด ๖,๘๔๙ คน

ผลต่างจำนวนราษฎรคิดเป็นร้อยละ ๐.๒๐



ข้อมูลจำนวนราษฎรเทศบาลตำบลฟ้าฮ่าม อำเภอเมืองเชียงใหม่ จังหวัดเชียงใหม่

รูปแบบที่ ๒

เขตเลือกตั้งที่ ๑

ที่	ตำบล	หมู่	จำนวนราษฎร	ทะเบียนบ้านกลาง	เหตุผลประกอบ
๑	ฟ้าฮ่าม	๑	๘๑๒		ข้อเสีย - จำนวนราษฎรไม่ใกล้เคียงกัน - ประชาชนไม่คุ้นเคยกับการแบ่งเขตเลือกตั้งที่แตกต่างไปจากเดิมอาจทำให้เกิดความสับสนในการลงคะแนนเสียงเลือกตั้ง - การคมนาคมไม่สะดวก
๒	ฟ้าฮ่าม	๒	๕๔๐		
๓	ฟ้าฮ่าม	๓	๙๑๙		
๔	ฟ้าฮ่าม	๗	๑,๒๓๓		
	รวม		๓,๕๐๔		

เขตเลือกตั้งที่ ๒

ที่	ตำบล	หมู่	จำนวนราษฎร	ทะเบียนบ้านกลาง	เหตุผลประกอบ
๑	ฟ้าฮ่าม	๔	๖๕๗		ข้อเสีย - จำนวนราษฎรไม่ใกล้เคียงกัน - ประชาชนไม่คุ้นเคยกับการแบ่งเขตเลือกตั้งที่แตกต่างไปจากเดิมอาจทำให้เกิดความสับสนในการลงคะแนนเสียงเลือกตั้ง - การคมนาคมไม่สะดวก
๒	ฟ้าฮ่าม	๕	๑,๕๗๗		
๓	ฟ้าฮ่าม	๖	๑,๑๑๑		
	รวม		๓,๓๔๕		

จำนวนราษฎรทั้งหมด ๖,๘๔๙ คน

ผลต่างจำนวนราษฎรคิดเป็นร้อยละ ๔.๖๔

ข้อมูลจำนวนราษฎรเทศบาลตำบลฟ้าฮ่าม อำเภอเมืองเชียงใหม่ จังหวัดเชียงใหม่

รูปแบบที่ ๓  
เขตเลือกตั้งที่ ๑

ที่	ตำบล	หมู่	จำนวนราษฎร	ทะเบียนบ้านกลาง	เหตุผลประกอบ
๑	ฟ้าฮ่าม	๑	๘๑๒		ข้อเสีย - จำนวนราษฎรไม่ใกล้เคียงกัน - ไม่เคยอยู่ในเขตเลือกตั้งเดียวกันมาก่อน - ประชาชนไม่คุ้นเคยกับการแบ่งเขตเลือกตั้งที่แตกต่างไปจากเดิมอาจทำให้เกิดความสับสนในการลงคะแนนเสียงเลือกตั้ง - การคมนาคมไม่สะดวก
๒	ฟ้าฮ่าม	๓	๑๕๐ (บางส่วน)		
๓	ฟ้าฮ่าม	๖	๑,๑๑๑		
๔	ฟ้าฮ่าม	๗	๑,๒๓๓		
	รวม		๓,๓๐๖		

เขตเลือกตั้งที่ ๒

ที่	ตำบล	หมู่	จำนวนราษฎร	ทะเบียนบ้านกลาง	เหตุผลประกอบ
๑	ฟ้าฮ่าม	๒	๕๔๐		ข้อเสีย - จำนวนราษฎรไม่ใกล้เคียงกัน - ไม่เคยอยู่ในเขตเลือกตั้งเดียวกันมาก่อน - ประชาชนไม่คุ้นเคยกับการแบ่งเขตเลือกตั้งที่แตกต่างไปจากเดิมอาจทำให้เกิดความสับสนในการลงคะแนนเสียงเลือกตั้ง - การคมนาคมไม่สะดวก
๒	ฟ้าฮ่าม	๓	๗๖๙ (บางส่วน)		
๓	ฟ้าฮ่าม	๔	๖๕๗		
๔	ฟ้าฮ่าม	๕	๑,๕๗๗		
	รวม		๓,๕๔๓		

จำนวนราษฎรทั้งหมด ๖,๘๔๙ คน

ผลต่างจำนวนราษฎรคิดเป็นร้อยละ ๖.๙๒





ประกาศสำนักงานคณะกรรมการการเลือกตั้งประจำจังหวัดเชียงใหม่  
เรื่อง การแบ่งเขตเลือกตั้งสมาชิกสภาเทศบาลตำบลสันผีเสื้อ อำเภอเมืองเชียงใหม่ จังหวัดเชียงใหม่

ด้วยระเบียบคณะกรรมการการเลือกตั้ง ว่าด้วยการเลือกตั้งสมาชิกสภาท้องถิ่น หรือผู้บริหารท้องถิ่น พ.ศ. ๒๕๖๒ ข้อ ๑๓ กำหนดว่า ให้ผู้อำนวยการการเลือกตั้งประจำจังหวัดดำเนินการเกี่ยวกับการแบ่งเขตเลือกตั้งของแต่ละองค์กรปกครองส่วนท้องถิ่นตามกฎหมายว่าด้วยการเลือกตั้งสมาชิกสภาท้องถิ่น หรือผู้บริหารท้องถิ่น โดยพิจารณาจำนวนราษฎรของแต่ละองค์กรปกครองส่วนท้องถิ่นจากประกาศจำนวนราษฎรที่ประกาศในที่สุดท้ายก่อนที่จะมีการเลือกตั้ง โดยให้แบ่งเขตอย่างน้อยสามรูปแบบ ประกาศให้ประชาชนในเขตองค์กรปกครองส่วนท้องถิ่นทราบ รวมถึงประชาสัมพันธ์ให้ทราบทางสื่อชนิดต่างๆ เพื่อเปิดโอกาสให้ประชาชนมีส่วนร่วมในการแสดงความคิดเห็นและข้อเสนอแนะ

เพื่อประโยชน์ในการแบ่งเขตเลือกตั้งสมาชิกสภาเทศบาลตำบลสันผีเสื้อ สำนักงานคณะกรรมการการเลือกตั้งประจำจังหวัดเชียงใหม่ จึงประกาศแบ่งเขตเลือกตั้งสมาชิกสภาเทศบาลตำบลสันผีเสื้อ อำเภอเมืองเชียงใหม่ จังหวัดเชียงใหม่ เพื่อให้ประชาชนได้รับทราบจำนวนสามรูปแบบ รายละเอียดตามเอกสารแนบท้ายประกาศนี้ ทั้งนี้ หากประสงค์จะแสดงความคิดเห็นและข้อเสนอแนะ ให้จัดทำเป็นหนังสือส่งผู้อำนวยการการเลือกตั้งประจำจังหวัดเชียงใหม่ (สำนักงานคณะกรรมการการเลือกตั้งประจำจังหวัดเชียงใหม่ ศูนย์ราชการจังหวัดเชียงใหม่ ถนนโชตนา ตำบลช้างเผือก อำเภอเมืองเชียงใหม่ จังหวัดเชียงใหม่ ๕๐๓๐๐) ภายในวันที่ ๑๓ มีนาคม ๒๕๖๓ เพื่อจะได้นำเสนอคณะกรรมการแบ่งเขตเลือกตั้ง และคณะกรรมการการเลือกตั้งพิจารณาให้ความเห็นชอบต่อไป

จึงประกาศให้ทราบโดยทั่วกัน

ประกาศ ณ วันที่ ๔ เดือน มีนาคม พ.ศ. ๒๕๖๓

(นายเกรียงไกร พานดอกไม้)

ผู้อำนวยการการเลือกตั้งประจำจังหวัดเชียงใหม่

การแบ่งเขตเลือกตั้งสมาชิกสภาเทศบาลตำบลสันผีเสื้อ  
อำเภอเมืองเชียงใหม่ จังหวัดเชียงใหม่

๑. เทศบาลตำบลสันผีเสื้อ อำเภอเมืองเชียงใหม่ รูปแบบที่ ๑

เขตเลือกตั้งที่	จำนวนสมาชิก	ท้องที่ที่ประกอบเป็นเขตเลือกตั้ง
๑	๖	ประกอบด้วย หมู่ที่ ๑ , หมู่ที่ ๒ , หมู่ที่ ๓ , หมู่ที่ ๔ และหมู่ที่ ๖
๒	๖	ประกอบด้วย หมู่ที่ ๕ , หมู่ที่ ๗ , หมู่ที่ ๘ และหมู่ที่ ๙

๒. เทศบาลตำบลสันผีเสื้อ อำเภอเมืองเชียงใหม่ รูปแบบที่ ๒

เขตเลือกตั้งที่	จำนวนสมาชิก	ท้องที่ที่ประกอบเป็นเขตเลือกตั้ง
๑	๖	ประกอบด้วย หมู่ที่ ๑ , หมู่ที่ ๒ , หมู่ที่ ๔ และหมู่ที่ ๕ (บางส่วน เฉพาะฝั่ง ตะวันออกของลำเหมืองสาธารณประโยชน์ของหมู่ที่ ๕ หลังโรงเรียนวัดร่องอ้อไปตามแนวลำเหมืองสาธารณประโยชน์ ของหมู่ที่ ๕ จนถึงถนนซอยคุ้ม ๑ ของหมู่ที่ ๕ และลงมาทาง ทิศใต้จนถึงถนนซอยคุ้ม ๓ ของหมู่ที่ ๕ ผ่านลงจนถึงถนน สิงห์แก้ว และถนนสมโภชเชียงใหม่ ๗๐๐ ปี หมู่ที่ ๕)
๒	๖	ประกอบด้วย หมู่ที่ ๓ , หมู่ที่ ๕ (บางส่วน ยกเว้นฝั่งตะวันออกของลำเหมือง สาธารณประโยชน์ของหมู่ที่ ๕ หลังโรงเรียนวัดร่องอ้อไปตามแนว ลำเหมืองสาธารณประโยชน์ของหมู่ที่ ๕ จนถึงถนนซอยคุ้ม ๑ ของหมู่ที่ ๕ และลงมาทางทิศใต้จนถึงถนนซอยคุ้ม ๓ ของหมู่ที่ ๕ ผ่านลงมาจนถึงถนน สิงห์แก้ว และถนนสมโภชเชียงใหม่ ๗๐๐ ปี หมู่ที่ ๕ และถนนสมโภชเชียงใหม่ ๗๐๐ ปี หมู่ที่ ๕ ) , หมู่ที่ ๖ , หมู่ที่ ๗ , หมู่ที่ ๘ และหมู่ที่ ๙



๓. เทศบาลตำบลสันผีเสื้อ อำเภอเมืองเชียงใหม่ รูปแบบที่ ๓

เขตเลือกตั้งที่	จำนวนสมาชิก	ท้องที่ที่ประกอบเป็นเขตเลือกตั้ง
๑	๖	ประกอบด้วย หมู่ที่ ๑ , หมู่ที่ ๒ , หมู่ที่ ๓ , หมู่ที่ ๖ , หมู่ที่ ๗ และหมู่ที่ ๘ (บางส่วนเฉพาะฝั่งตะวันตกของถนนฟ้าฮ่าม - สันผีเสื้อ ผ่านไปทางทิศเหนือถึงเขตหมู่ที่ ๙ ), หมู่ที่ ๙ (บางส่วนเฉพาะฝั่งตะวันตกของถนนฟ้าฮ่าม - สันผีเสื้อ ผ่านไปทางทิศเหนือถึงเขตหมู่ที่ ๗)
๒	๖	ประกอบด้วย หมู่ที่ ๔ , หมู่ที่ ๕ , หมู่ที่ ๘ (บางส่วน ยกเว้นฝั่งตะวันตกของถนนฟ้าฮ่าม - สันผีเสื้อผ่านไปทางทิศเหนือถึงเขตหมู่ที่ ๙ ) , หมู่ที่ ๙ (บางส่วน ยกเว้นฝั่งตะวันตกของถนนฟ้าฮ่าม - สันผีเสื้อ ผ่านไปทางทิศเหนือถึงเขตหมู่ที่ ๗ )

ประกาศ ณ วันที่ ๔ เดือน มีนาคม พ.ศ. ๒๕๖๓



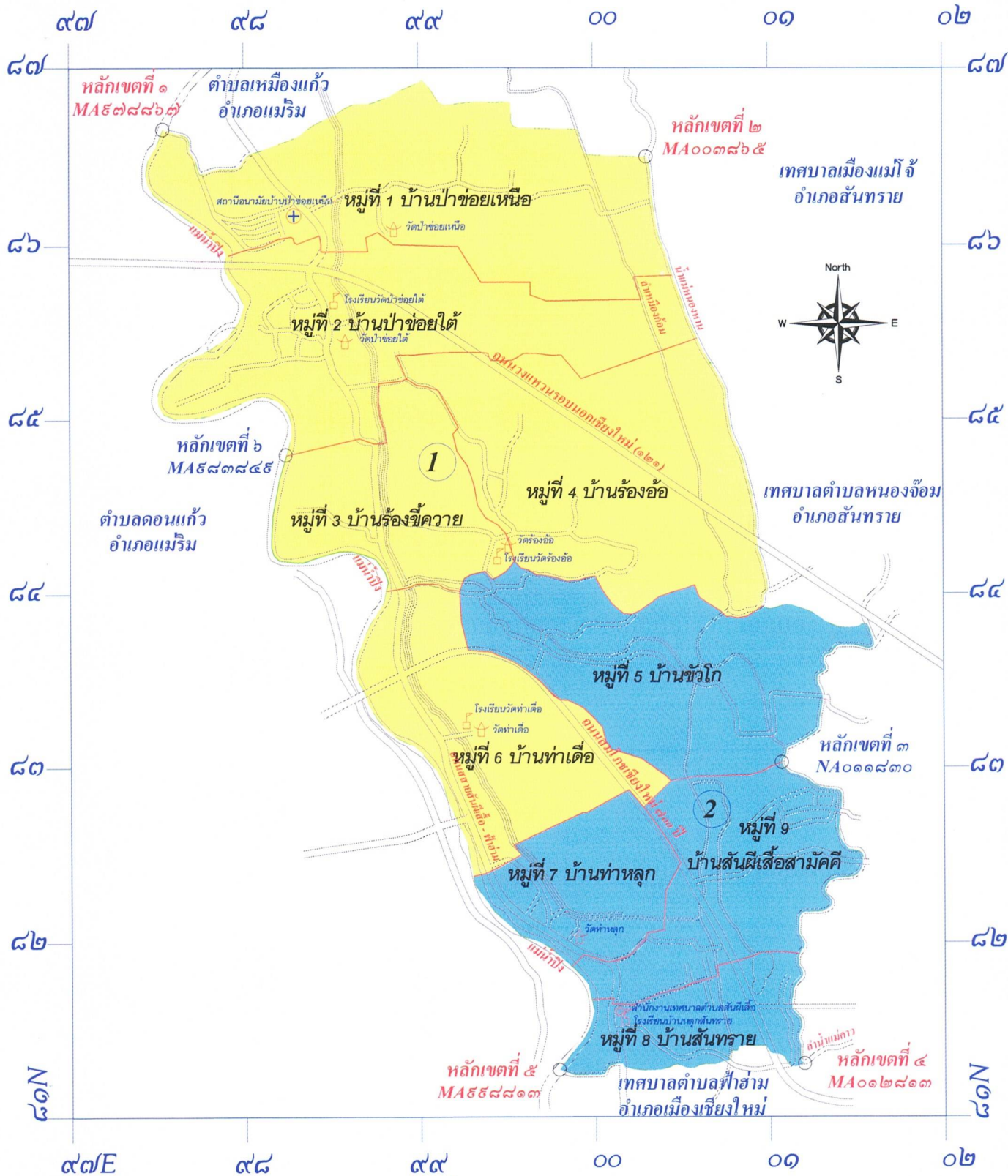
(นายเกรียงไกร พานดอกไม้)

ผู้อำนวยการการเลือกตั้งประจำจังหวัดเชียงใหม่



# แบบที่ 1

## การแบ่งเขตเลือกตั้งเทศบาลตำบลสันผีเสื้อ อ.เมืองเชียงใหม่ จ.เชียงใหม่



### เครื่องหมาย

- |  |                        |  |                      |  |              |
|--|------------------------|--|----------------------|--|--------------|
|  | เขตเทศบาล              |  | สะพาน                |  | โรงเรียน     |
|  | เขตอำเภอ, เขตกิ่งอำเภอ |  | แม่น้ำ คลอง ห้วย     |  | วัด ศาสนสถาน |
|  | เขตหมู่บ้าน            |  | หนอง บึง อ่างเก็บน้ำ |  |              |
|  | ทางหลวง ถนน ซอย        |  | สถานีราชการ          |  |              |
- 1 เขตเทศบาลเมืองเชียงใหม่  
2 เขตเลือกตั้งครั้งที่ 2



## แบบที่ 2

# การแบ่งเขตเลือกตั้งเทศบาลตำบลสันผีเสื้อ อ.เมืองเชียงใหม่ จ.เชียงใหม่



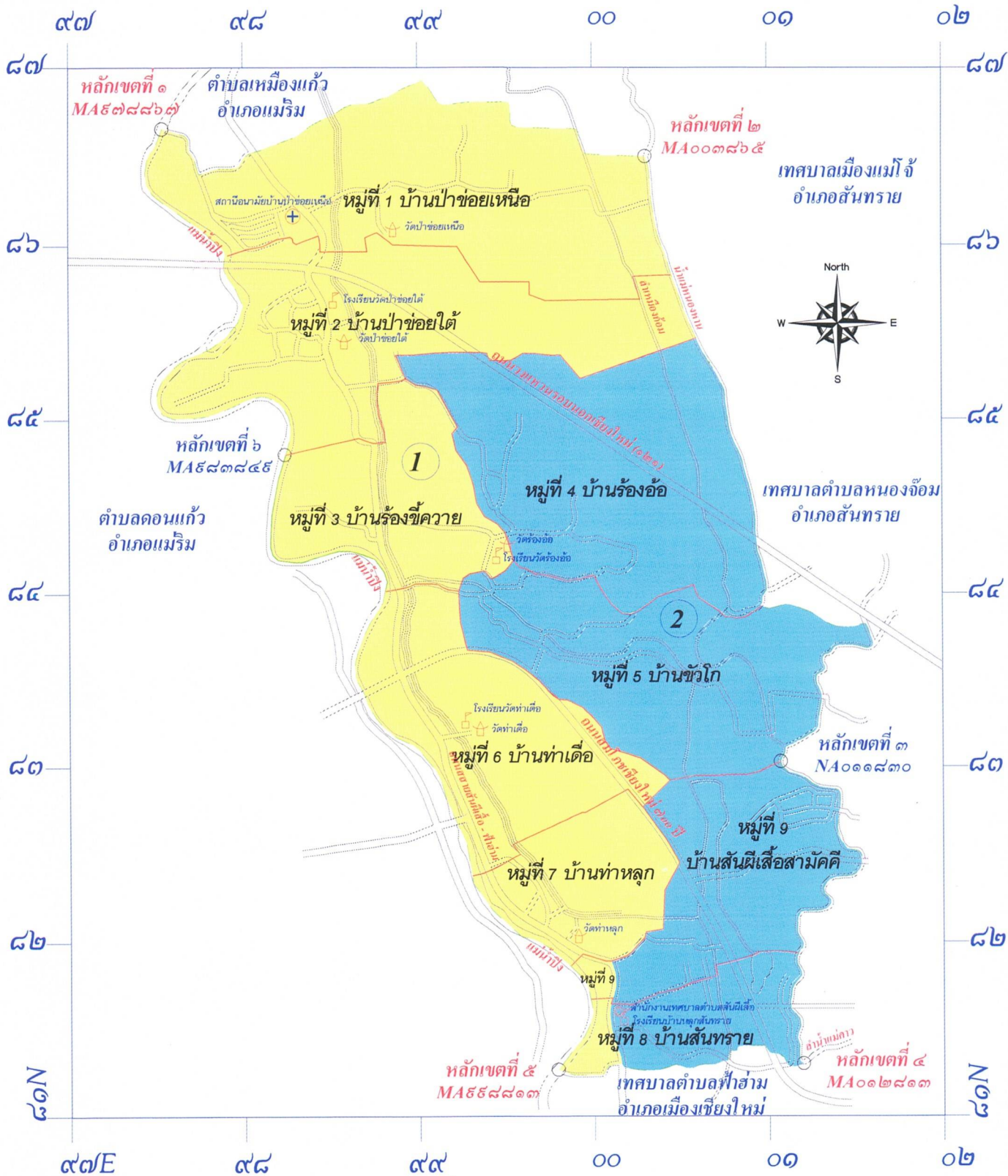
### เครื่องหมาย

- |  |                        |  |                      |  |              |
|--|------------------------|--|----------------------|--|--------------|
|  | เขตเทศบาล              |  | สะพาน                |  | โรงเรียน     |
|  | เขตอำเภอ, เขตกิ่งอำเภอ |  | แม่น้ำ คลอง ห้วย     |  | วัด ศาสนสถาน |
|  | เขตหมู่บ้าน            |  | หนอง บึง อ่างเก็บน้ำ |  |              |
|  | ทางหลวง ถนน ซอย        |  | สถานที่ราชการ        |  |              |

- 1 เขตเลือกตั้งครั้งที่ 1
- 2 เขตเลือกตั้งครั้งที่ 2

### แบบที่ 3

## การแบ่งเขตเลือกตั้งเทศบาลตำบลสันผีเสื้อ อ.เมืองเชียงใหม่ จ.เชียงใหม่



**เครื่องหมาย**

- |  |                        |  |                      |  |              |
|--|------------------------|--|----------------------|--|--------------|
|  | เขตเทศบาล              |  | สะพาน                |  | โรงเรียน     |
|  | เขตอำเภอ, เขตกิ่งอำเภอ |  | แม่น้ำ คลอง ห้วย     |  | วัด ศาสนสถาน |
|  | เขตหมู่บ้าน            |  | หนอง บึง อ่างเก็บน้ำ |  |              |
|  | ทางหลวง ถนน ซอย        |  | สถานที่ราชการ        |  |              |
- 1 เขตเทศบาลเมืองแม่โจ้  
2 เขตเลือกตั้งที่ 2



## ข้อมูลจำนวนราษฎรเทศบาลตำบลสันผีเสื้อ อำเภอเมืองเชียงใหม่

### รูปแบบที่ ๑

#### เขตเลือกตั้งที่ ๑

ที่	ตำบล	หมู่	จำนวนราษฎร	เหตุผลประกอบ (ข้อดี)
๑	สันผีเสื้อ	๑	๘๕๖	๑.เป็นการแบ่งเขตที่ใกล้เคียงรูปแบบเดิมที่ประกาศใช้ เมื่อการเลือกตั้งนายกเทศมนตรีและสมาชิกสภาเทศบาล ตำบลสันผีเสื้อเมื่อวันที่ ๑๒ สิงหาคม ๒๕๕๕ ๒.ประชาชนเดินทางสะดวก ๓.เป็นพื้นที่ติดต่อกัน ๔.ใช้เขตหมู่บ้านเป็นแนวแบ่งเขต ๕.ไม่มีการแบ่งหมู่บ้านที่จะทำให้ประชาชนเกิดความสับสน ๖.จำนวนประชากรใกล้เคียงกันมากที่สุด
๒	สันผีเสื้อ	๒	๑,๔๙๑	
๓	สันผีเสื้อ	๓	๘๔๔	
๔	สันผีเสื้อ	๔	๑,๑๘๗	
๕	สันผีเสื้อ	๖	๑,๖๐๙	
รวม			๕,๙๘๗	

#### เขตเลือกตั้งที่ ๒

ที่	ตำบล	หมู่	จำนวนราษฎร	เหตุผลประกอบ (ข้อดี)
๑	สันผีเสื้อ	๕	๒,๗๓๗	๑.เป็นการแบ่งเขตที่ใกล้เคียงรูปแบบเดิมที่ประกาศใช้ เมื่อการเลือกตั้งนายกเทศมนตรีและสมาชิกสภาเทศบาล ตำบลสันผีเสื้อเมื่อวันที่ ๑๒ สิงหาคม ๒๕๕๕ ๒.ประชาชนเดินทางสะดวก ๓.เป็นพื้นที่ติดต่อกัน ๔.ใช้เขตหมู่บ้านเป็นแนวแบ่งเขต ๕.ไม่มีการแบ่งหมู่บ้านที่จะทำให้ประชาชนเกิดความสับสน ๖.จำนวนประชากรใกล้เคียงกันมากที่สุด
๒	สันผีเสื้อ	๗	๗๖๘	
๓	สันผีเสื้อ	๘	๑,๑๘๔	
๔	สันผีเสื้อ	๙	๑,๒๒๐	
รวม			๕,๙๐๙	

จำนวนราษฎรทั้งหมด ๑๑,๘๙๖ คน

ผลต่างราษฎรคิดเป็นร้อยละ ๑.๓๒

## ข้อมูลจำนวนราษฎรเทศบาลตำบลสันผีเสื้อ อำเภอเมืองเชียงใหม่

### รูปแบบที่ ๒

#### เขตเลือกตั้งที่ ๑

ที่	ตำบล	หมู่	จำนวนราษฎร	เหตุผลประกอบ (ข้อเสีย)
๑	สันผีเสื้อ	๑	๘๕๖	๑.เป็นรูปแบบใหม่ ๒.มีการแยกหมู่บ้านทำให้ประชาชนเกิดความสับสน เพราะไม่เคยมีการแยกหมู่บ้านมาก่อน
๒	สันผีเสื้อ	๒	๑,๔๙๑	
๓	สันผีเสื้อ	๔	๑,๑๘๗	
๔	สันผีเสื้อ (บางส่วน)	๕	๒,๕๖๕	
รวม			๖,๐๙๙	

#### เขตเลือกตั้งที่ ๒

ที่	ตำบล	หมู่	จำนวนราษฎร	เหตุผลประกอบ (ข้อเสีย)
๑	สันผีเสื้อ	๓	๘๔๔	๑.เป็นรูปแบบใหม่ ๒.มีการแยกหมู่บ้านทำให้ประชาชนเกิดความสับสน เพราะไม่เคยมีการแยกหมู่บ้านมาก่อน
๒	สันผีเสื้อ (บางส่วน)	๕	๑๗๒	
๓	สันผีเสื้อ	๖	๑,๖๐๙	
๔	สันผีเสื้อ	๗	๗๖๘	
๕	สันผีเสื้อ	๘	๑,๑๘๔	
๖	สันผีเสื้อ	๙	๑,๒๒๐	
รวม			๕,๗๙๗	

จำนวนราษฎรทั้งหมด ๑๑,๘๙๖ คน

ผลต่างราษฎรคิดเป็นร้อยละ ๕.๐๘



## ข้อมูลจำนวนราษฎรเทศบาลตำบลสันผีเสื้อ อำเภอเมืองเชียงใหม่

### รูปแบบที่ ๓

#### เขตเลือกตั้งที่ ๑

ที่	ตำบล	หมู่	จำนวนราษฎร	เหตุผลประกอบ (ข้อเสีย)
๑	สันผีเสื้อ	๑	๘๕๖	๑.เป็นรูปแบบใหม่ ๒.มีการแยกหมู่บ้านทำให้ประชาชนเกิดความสับสน เพราะไม่เคยมีการแยกหมู่บ้านมาก่อน
๒	สันผีเสื้อ	๒	๑,๔๙๑	
๓	สันผีเสื้อ	๓	๘๔๔	
๔	สันผีเสื้อ	๖	๑,๖๐๙	
๕	สันผีเสื้อ	๗	๗๖๘	
๖	สันผีเสื้อ (บางส่วน)	๘	๑๒๗	
๗	สันผีเสื้อ (บางส่วน)	๙	๗๐	
รวม			๕,๗๖๕	

#### เขตเลือกตั้งที่ ๒

ที่	ตำบล	หมู่	จำนวนราษฎร	เหตุผลประกอบ (ข้อเสีย)
๑	สันผีเสื้อ	๔	๑,๑๘๗	๑.เป็นรูปแบบใหม่ ๒.มีการแยกหมู่บ้านจำนวน ๒ หมู่บ้านทำให้ประชาชนเกิดความสับสนเพราะไม่เคยมีการแยกหมู่บ้านมาก่อน
๒	สันผีเสื้อ	๕	๒,๗๓๗	
๓	สันผีเสื้อ (บางส่วน)	๘	๑,๐๕๗	
๔	สันผีเสื้อ (บางส่วน)	๙	๑,๑๕๐	
รวม			๖,๑๓๑	

จำนวนราษฎรทั้งหมด ๑๑,๘๙๖ คน

ผลต่างราษฎรคิดเป็นร้อยละ ๖.๐๘



ประกาศสำนักงานคณะกรรมการการเลือกตั้งประจำจังหวัดเชียงใหม่  
เรื่อง การแบ่งเขตเลือกตั้งสมาชิกสภาเทศบาลตำบลหนองหอย อำเภอเมืองเชียงใหม่ จังหวัดเชียงใหม่

ด้วยระเบียบคณะกรรมการการเลือกตั้ง ว่าด้วยการเลือกตั้งสมาชิกสภาท้องถิ่น หรือผู้บริหารท้องถิ่น พ.ศ. ๒๕๖๒ ข้อ ๑๓ กำหนดว่า ให้ผู้อำนวยการการเลือกตั้งประจำจังหวัดดำเนินการเกี่ยวกับการแบ่งเขตเลือกตั้งของแต่ละองค์กรปกครองส่วนท้องถิ่นตามกฎหมายว่าด้วยการเลือกตั้งสมาชิกสภาท้องถิ่น หรือผู้บริหารท้องถิ่น โดยพิจารณาจำนวนราษฎรของแต่ละองค์กรปกครองส่วนท้องถิ่นจากประกาศจำนวนราษฎรที่ประกาศในปีสุดท้ายก่อนที่จะมีการเลือกตั้ง โดยให้แบ่งเขตอย่างน้อยสามรูปแบบ ประกาศให้ประชาชนในเขตองค์กรปกครองส่วนท้องถิ่นทราบ รวมถึงประชาสัมพันธ์ให้ทราบทางสื่อชนิดต่างๆ เพื่อเปิดโอกาสให้ประชาชนมีส่วนร่วมในการแสดงความคิดเห็นและข้อเสนอแนะ

เพื่อประโยชน์ในการแบ่งเขตเลือกตั้งสมาชิกสภาเทศบาลตำบลหนองหอย สำนักงานคณะกรรมการการเลือกตั้งประจำจังหวัดเชียงใหม่ จึงประกาศแบ่งเขตเลือกตั้งสมาชิกสภาเทศบาลตำบลหนองหอย อำเภอเมืองเชียงใหม่ จังหวัดเชียงใหม่ เพื่อให้ประชาชนได้รับทราบจำนวนสามรูปแบบ รายละเอียดตามเอกสารแนบท้ายประกาศนี้ ทั้งนี้ หากประสงค์จะแสดงความคิดเห็นและข้อเสนอแนะ ให้จัดทำเป็นหนังสือส่งผู้อำนวยการการเลือกตั้งประจำจังหวัดเชียงใหม่ (สำนักงานคณะกรรมการการเลือกตั้งประจำจังหวัดเชียงใหม่ ศูนย์ราชการจังหวัดเชียงใหม่ ถนนโชตนา ตำบลช้างเผือก อำเภอเมืองเชียงใหม่ จังหวัดเชียงใหม่ ๕๐๓๐๐) ภายในวันที่ ๑๓ มีนาคม ๒๕๖๓ เพื่อจะได้นำเสนอคณะกรรมการแบ่งเขตเลือกตั้ง และคณะกรรมการการเลือกตั้งพิจารณาให้ความเห็นชอบต่อไป

จึงประกาศให้ทราบโดยทั่วกัน

ประกาศ ณ วันที่ ๔ เดือน มีนาคม พ.ศ. ๒๕๖๓

(นายเกรียงไกร พานดอกไม้)

ผู้อำนวยการการเลือกตั้งประจำจังหวัดเชียงใหม่



การแบ่งเขตเลือกตั้งสมาชิกสภาเทศบาลตำบลหนองหอย  
อำเภอเมืองเชียงใหม่ จังหวัดเชียงใหม่

.....

๑.เทศบาลตำบลหนองหอย อำเภอเมืองเชียงใหม่ รูปแบบที่ ๑

เขตเลือกตั้งที่	จำนวนสมาชิก	ท้องที่ที่ประกอบเป็นเขตเลือกตั้ง
๑	๖	หมู่ที่ ๑, หมู่ที่ ๒, หมู่ที่ ๓ (บางส่วน) เฉพาะบริเวณทิศตะวันตกของถนนด้านหน้าคริสตจักรเด่นพระพร
๒	๖	หมู่ที่ ๓ (บางส่วน) ยกเว้นบริเวณทิศตะวันตกของถนนด้านหน้าคริสตจักรเด่นพระพร, หมู่ที่ ๔, หมู่ที่ ๕, หมู่ที่ ๖, หมู่ที่ ๗


๒.เทศบาลตำบลหนองหอย อำเภอเมืองเชียงใหม่ รูปแบบที่ ๒

เขตเลือกตั้งที่	จำนวนสมาชิก	ท้องที่ที่ประกอบเป็นเขตเลือกตั้ง
๑	๖	หมู่ที่ ๑, หมู่ที่ ๒ (บางส่วน) เฉพาะบริเวณทิศเหนือของลำเหมืองสาธารณประโยชน์, หมู่ที่ ๕ (บางส่วน) เฉพาะบริเวณทิศเหนือของลำเหมืองสาธารณประโยชน์ในหมู่บ้านปาล์มสปริง หมู่ที่ ๖, หมู่ที่ ๗
๒	๖	หมู่ที่ ๒ (บางส่วน) ยกเว้นบริเวณทิศเหนือของลำเหมืองสาธารณประโยชน์, หมู่ที่ ๓, หมู่ที่ ๔, หมู่ที่ ๕ (บางส่วน) ยกเว้นบริเวณทิศเหนือของลำเหมืองสาธารณประโยชน์ในหมู่บ้านปาล์มสปริง

๓.เทศบาลตำบลหนองหอย อำเภอเมืองเชียงใหม่ รูปแบบที่ ๓

เขตเลือกตั้งที่	จำนวนสมาชิก	ท้องที่ที่ประกอบเป็นเขตเลือกตั้ง
๑	๖	หมู่ที่ ๒, หมู่ที่ ๓ (บางส่วน) เฉพาะบริเวณทิศเหนือของซอย ๕ ถ.เชียงใหม่-ลำพูน, หมู่ที่ ๗
๒	๖	หมู่ที่ ๑, หมู่ที่ ๓ (บางส่วน) ยกเว้นบริเวณทิศเหนือของซอย ๕ ถ.เชียงใหม่-ลำพูน, หมู่ที่ ๔, หมู่ที่ ๕, หมู่ที่ ๖

ประกาศ ณ วันที่ ๕ เดือน มีนาคม พ.ศ. ๒๕๖๓



(นายเกรียงไกร พานดอกไม้)

ผู้อำนวยการการเลือกตั้งประจำจังหวัดเชียงใหม่

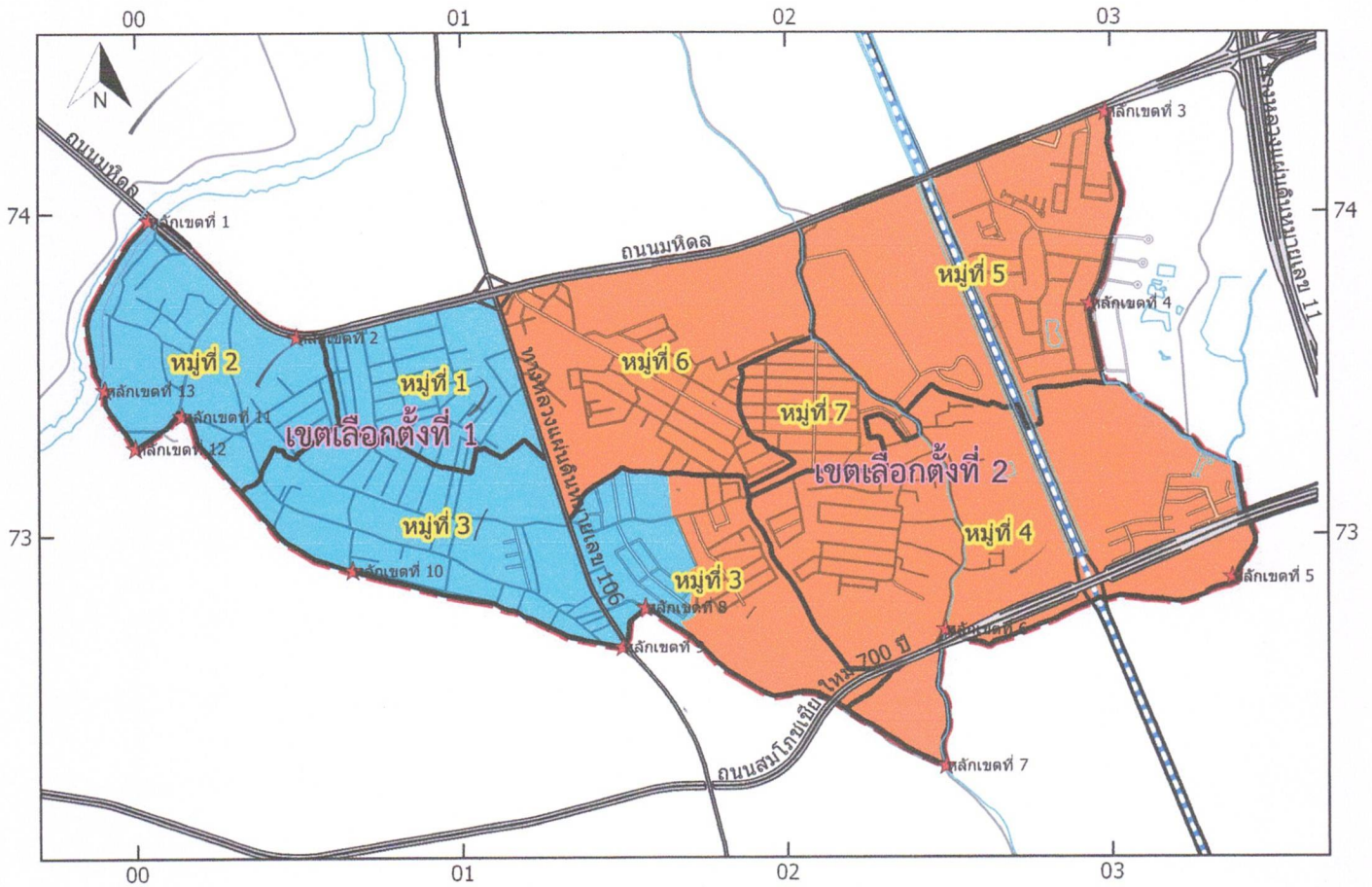


# แผนที่การแบ่งเขตเลือกตั้งสมาชิกสภาเทศบาลตำบลหนองหอย



## อำเภอเมืองเชียงใหม่ จังหวัดเชียงใหม่

### รูปแบบที่ 1






0 500 1000 ม.



มาตราส่วน 1 : 25000

-  เขตเลือกตั้งที่ 1 ประกอบด้วย หมู่ที่ 1, หมู่ที่ 2 และหมู่ที่ 3 (บางส่วน)
-  เขตเลือกตั้งที่ 2 ประกอบด้วย หมู่ที่ 3 (บางส่วน), หมู่ที่ 4, หมู่ที่ 5, หมู่ที่ 6 และหมู่ที่ 7



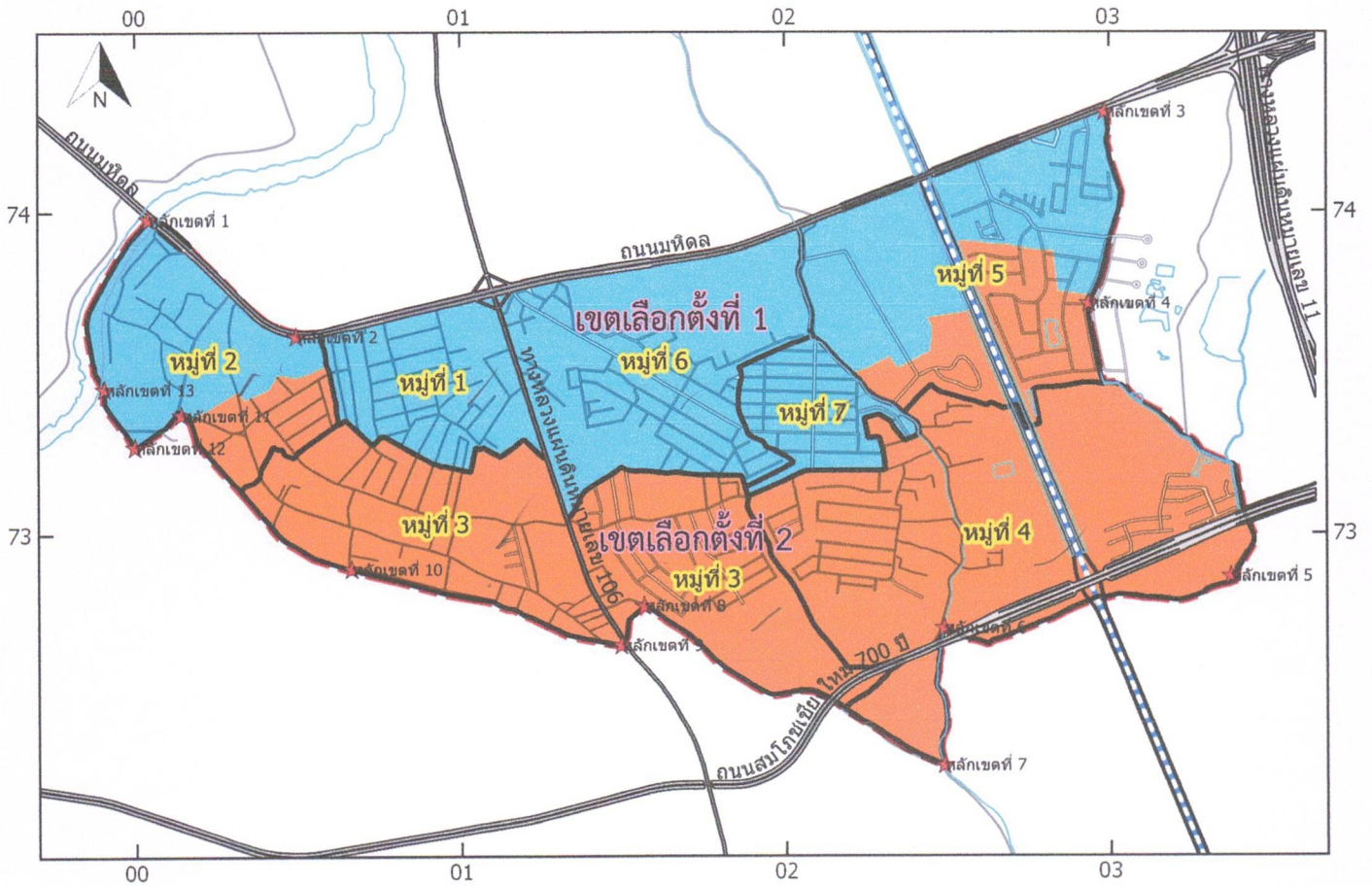

สัญลักษณ์	
	เขตเทศบาล
	เขตหมู่บ้าน
	หลักเขต
	ถนน, ทางหลวง
	ทางรถไฟ





แผนที่การแบ่งเขตเลือกตั้งสมาชิกสภาเทศบาลตำบลหนองหอย

อำเภอเมืองเชียงใหม่ จังหวัดเชียงใหม่






รูปแบบที่ 2



มาตราส่วน 1 : 25000

-  เขตเลือกตั้งที่ 1 ประกอบด้วย หมู่ที่ 1, หมู่ที่ 2 (บางส่วน), หมู่ที่ 5 (บางส่วน), หมู่ที่ 6 และหมู่ที่ 7
-  เขตเลือกตั้งที่ 2 ประกอบด้วย หมู่ที่ 2 (บางส่วน), หมู่ที่ 3, หมู่ที่ 4, และหมู่ที่ 5 (บางส่วน)

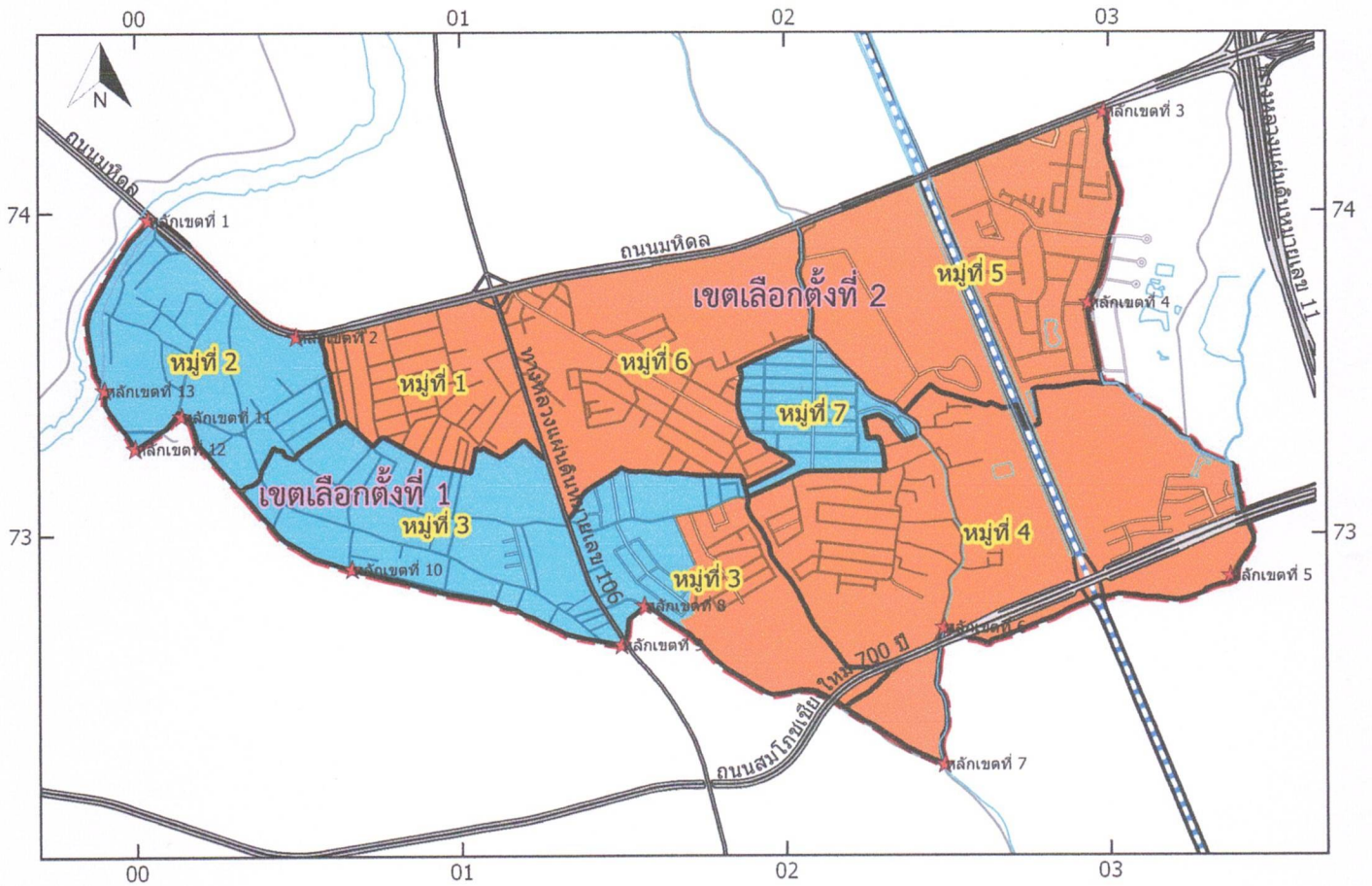



สัญลักษณ์	
	เขตเทศบาล
	เขตหมู่บ้าน
	หลักเขต
	ถนน, ทางหลวง
	ทางรถไฟ



แผนที่การแบ่งเขตเลือกตั้งสมาชิกสภาเทศบาลตำบลหนองหอย

อำเภอเมืองเชียงใหม่ จังหวัดเชียงใหม่






รูปแบบที่ 3



มาตราส่วน 1 : 25000

-  เขตเลือกตั้งที่ 1 ประกอบด้วย หมู่ที่ 2, หมู่ที่ 3 (บางส่วน) และหมู่ที่ 7
-  เขตเลือกตั้งที่ 2 ประกอบด้วย หมู่ที่ 1, หมู่ที่ 3 (บางส่วน), หมู่ที่ 4, หมู่ที่ 5 และหมู่ที่ 6



สัญลักษณ์	
	เขตเทศบาล
	เขตหมู่บ้าน
	หลักเขต
	ถนน, ทางหลวง
	ทางรถไฟ



ข้อมูลจำนวนราษฎรเทศบาลตำบลหนองหอย อำเภอเมืองเชียงใหม่ จังหวัดเชียงใหม่

รูปแบบที่ ๑

เขตเลือกตั้งที่ ๑

ที่	ตำบล	หมู่	จำนวนราษฎร	ทะเบียนบ้านกลาง	หมายเหตุ
๑	หนองหอย	๑	๗๔๑		-เป็นรูปแบบที่มีความใกล้เคียงกับรูปแบบเดิมทำให้ประชาชนไม่สับสน -เคยอยู่ในเขตเลือกตั้งเดียวกัน -เป็นรูปแบบที่สอดคล้องกับสภาพการรวมกลุ่มของชุมชนที่มีอยู่เดิม
		๒	๑,๐๐๗		
		๓ (บางส่วน)	๒,๐๘๓	๒๓	
		รวม	๓,๘๓๑	๓,๘๕๔	

เขตเลือกตั้งที่ ๒

ที่	ตำบล	หมู่	จำนวนราษฎร	ทะเบียนบ้านกลาง	หมายเหตุ
๑	หนองหอย	๓ (บางส่วน)	๓๑๔		
		๔	๑,๒๑๓		
		๕	๕๐๐		
		๖	๑,๐๓๙		
		๗	๙๐๕		
		รวม	๓,๙๗๑		

จำนวนราษฎรทั้งหมด ๗,๘๒๕ คน

ผลต่างจำนวนราษฎรคิดเป็นร้อยละ ๑.๕๐

ข้อมูลจำนวนราษฎรเทศบาลตำบลหนองหอย อำเภอเมืองเชียงใหม่ จังหวัดเชียงใหม่

รูปแบบที่ ๒

เขตเลือกตั้งที่ ๑

ที่	ตำบล	หมู่	จำนวนราษฎร	ทะเบียนบ้านกลาง	หมายเหตุ
๑	หนองหอย	๑	๗๔๑		-ไม่เคยอยู่ในเขตเลือกตั้งเดียวกันอาจทำให้ประชาชนเกิดความสับสน -เป็นการแบ่งพื้นที่หมู่บ้านถึง ๒หมู่บ้านอาจทำให้ประชาชนเกิดความสับสน -เป็นรูปแบบที่อาจไม่สอดคล้องกับสภาพการรวมกลุ่มของชุมชนที่มีอยู่เดิม
		๒ (บางส่วน)	๗๒๑		
		๕ (บางส่วน)	๓๕๕		
		๖	๑,๐๓๙		
		๗	๙๐๕		
		รวม	๓,๗๖๑		

เขตเลือกตั้งที่ ๒

ที่	ตำบล	หมู่	จำนวนราษฎร	ทะเบียนบ้านกลาง	หมายเหตุ
๑	หนองหอย	๒ (บางส่วน)	๒๘๖		
		๓	๒,๓๙๗	๒๓	
		๔	๑,๒๑๓		
		๕ (บางส่วน)	๑๔๕		
		รวม	๔,๐๔๑	๔,๐๖๔	

จำนวนราษฎรทั้งหมด ๗,๘๒๕ คน

ผลต่างจำนวนราษฎรคิดเป็นร้อยละ ๓.๘๗



ข้อมูลจำนวนราษฎรเทศบาลตำบลหนองหอย อำเภอเมืองเชียงใหม่ จังหวัดเชียงใหม่

รูปแบบที่ ๓

เขตเลือกตั้งที่ ๑

ที่	ตำบล	หมู่	จำนวนราษฎร	ทะเบียนบ้านกลาง	หมายเหตุ
๑	หนองหอย	๒	๑,๐๐๗		-ไม่เคยอยู่ในเขตเลือกตั้งเดียวกันอาจทำให้ประชาชนเกิดความสับสน -เป็นรูปแบบที่ไม่สอดคล้องกับการรวมกลุ่มของชุมชนที่มีอยู่เดิม
		๓ (บางส่วน)	๒,๑๒๔	๒๓	
		๗	๙๐๕		
		รวม	๔,๐๓๖	๔,๐๕๙	

เขตเลือกตั้งที่ ๒

ที่	ตำบล	หมู่	จำนวนราษฎร	ทะเบียนบ้านกลาง	หมายเหตุ
๑	หนองหอย	๑	๗๔๑		
		๓ (บางส่วน)	๒๗๓		
		๔	๑,๒๑๓		
		๕	๕๐๐		
		๖	๑,๐๓๙		
		รวม	๓,๗๖๖		

จำนวนราษฎรทั้งหมด ๗,๘๐๕ คน

ผลต่างจำนวนราษฎรคิดเป็นร้อยละ ๓.๗๔



ประกาศสำนักงานคณะกรรมการการเลือกตั้งประจำจังหวัดเชียงใหม่  
เรื่อง การแบ่งเขตเลือกตั้งสมาชิกสภาเทศบาลตำบลข้างฝือก อำเภอเมืองเชียงใหม่ จังหวัดเชียงใหม่

ด้วยระเบียบคณะกรรมการการเลือกตั้ง ว่าด้วยการเลือกตั้งสมาชิกสภาท้องถิ่น หรือผู้บริหารท้องถิ่น พ.ศ. ๒๕๖๒ ข้อ ๑๓ กำหนดว่า ให้ผู้อำนวยการการเลือกตั้งประจำจังหวัดดำเนินการเกี่ยวกับการแบ่งเขตเลือกตั้งของแต่ละองค์กรปกครองส่วนท้องถิ่นตามกฎหมายว่าด้วยการเลือกตั้งสมาชิกสภาท้องถิ่น หรือผู้บริหารท้องถิ่น โดยพิจารณาจำนวนราษฎรของแต่ละองค์กรปกครองส่วนท้องถิ่นจากประกาศจำนวนราษฎรที่ประกาศในปีสุดท้ายก่อนที่จะมีการเลือกตั้ง โดยให้แบ่งเขตอย่างน้อยสามรูปแบบ ประกาศให้ประชาชนในเขตองค์กรปกครองส่วนท้องถิ่นทราบ รวมถึงประชาสัมพันธ์ให้ทราบทางสื่อชนิดต่างๆ เพื่อเปิดโอกาสให้ประชาชนมีส่วนร่วมในการแสดงความคิดเห็นและข้อเสนอแนะ

เพื่อประโยชน์ในการแบ่งเขตเลือกตั้งสมาชิกสภาเทศบาลตำบลข้างฝือก สำนักงานคณะกรรมการการเลือกตั้งประจำจังหวัดเชียงใหม่ จึงประกาศแบ่งเขตเลือกตั้งสมาชิกสภาเทศบาลตำบลข้างฝือก อำเภอเมืองเชียงใหม่ จังหวัดเชียงใหม่ เพื่อให้ประชาชนได้รับทราบจำนวนสามรูปแบบ รายละเอียดตามเอกสารแนบท้ายประกาศนี้ ทั้งนี้หากประสงค์จะแสดงความคิดเห็นและข้อเสนอแนะ ให้จัดทำเป็นหนังสือส่งผู้อำนวยการการเลือกตั้งประจำจังหวัดเชียงใหม่ (สำนักงานคณะกรรมการการเลือกตั้งประจำจังหวัดเชียงใหม่ ศูนย์ราชการจังหวัดเชียงใหม่ ถนนโชตนา ตำบลข้างฝือก อำเภอเมืองเชียงใหม่ จังหวัดเชียงใหม่ ๕๐๓๐๐) ภายในวันที่ ๑๓ มีนาคม ๒๕๖๓ เพื่อจะได้นำเสนอคณะกรรมการแบ่งเขตเลือกตั้ง และคณะกรรมการการเลือกตั้งพิจารณาให้ความเห็นชอบต่อไป

จึงประกาศให้ทราบโดยทั่วกัน

ประกาศ ณ วันที่ ๔ เดือน มีนาคม พ.ศ. ๒๕๖๓

(นายเกรียงไกร พานดอกไม้)

ผู้อำนวยการการเลือกตั้งประจำจังหวัดเชียงใหม่



การแบ่งเขตเลือกตั้งสมาชิกสภาเทศบาลตำบลข้างเผือก

จังหวัดเชียงใหม่

.....

๑. เทศบาลตำบลข้างเผือก อำเภอเมืองเชียงใหม่ จังหวัดเชียงใหม่ รูปแบบที่ ๑

เขตเลือกตั้งที่	จำนวนสมาชิก	ท้องที่ที่ประกอบเขตเลือกตั้ง
๑	๖	หมู่ที่ ๑ และหมู่ที่ ๕
๒	๖	หมู่ที่ ๒ และหมู่ที่ ๓

๒. เทศบาลตำบลข้างเผือก อำเภอเมืองเชียงใหม่ จังหวัดเชียงใหม่ รูปแบบที่ ๒

เขตเลือกตั้งที่	จำนวนสมาชิก	ท้องที่ที่ประกอบเขตเลือกตั้ง
๑	๖	หมู่ที่ ๑ หมู่ที่ ๕ และ หมู่ที่ ๒ (บางส่วน เฉพาะชุมชนเจ็ดยอด ๑ บริเวณเริ่มจากถนนเจ็ดยอด-ข้างเคียน เข้าซอย ไทรคมนาคนม ซอย ๒ ถึงถนนบ้านน้ำแม่ ซอย ๑ ถึงซอย ๔ และซอยไทรคมนาคนม ซอย ๔ ถึงถนนเจ็ดยอด-ข้างเคียน ซอย ๖)
๒	๖	หมู่ที่ ๒ (บางส่วน ยกเว้นชุมชนเจ็ดยอด ๑ บริเวณเริ่มจาก ถนนเจ็ดยอด-ข้างเคียน เข้าซอยไทรคมนาคนม ซอย ๒ ถึง ถนนบ้านน้ำแม่ ซอย ๑ ถึงซอย ๔ และซอยไทรคมนาคนม ซอย ๔ ถึงถนนเจ็ดยอด-ข้างเคียน ซอย ๖) และหมู่ที่ ๓

11/3/21



๓. เทศบาลตำบลช้างเผือก อำเภอเมืองเชียงใหม่ จังหวัดเชียงใหม่ รูปแบบที่ ๓

เขตเลือกตั้งที่	จำนวนสมาชิก	ท้องที่ที่ประกอบเขตเลือกตั้ง
๑	๖	หมู่ที่ ๑ และหมู่ที่ ๒ (บางส่วน เฉพาะชุมชนเจ็ดยอด ๑ บริเวณเริ่มจาก ถนนเจ็ดยอด-ช่างเคียน ถึง ซอย ไทรคมนาคม ซอย ๒ ไปทางทิศใต้ จนถึงถนนบ้านน้ำแม่ ซอย ๑ ไปทางทิศตะวันออก ไปจนถึงซอย ๔ บ้านน้ำแม่ จนถึงซอยไทรคมนาคม ซอย ๔ จนมาบรรจบถนนเจ็ดยอด-ช่างเคียน ซอย ๖)
๒	๖	หมู่ที่ ๒ (บางส่วน) ยกเว้นชุมชนเจ็ดยอด ๑ บริเวณเริ่มจาก ถนนเจ็ดยอด-ช่างเคียน ถึง ซอยไทรคมนาคม ซอย ๒ ไปทางทิศใต้ จนถึงถนนบ้านน้ำแม่ ซอย ๑ ไปทางทิศตะวันออก ไปจนถึงซอย ๔ บ้านน้ำแม่ จนถึงซอย ไทรคมนาคม ซอย ๔ จนมาบรรจบถนนเจ็ดยอด-ช่างเคียน ซอย ๖) หมู่ที่ ๓ และหมู่ที่ ๕

ประกาศ ณ วันที่ ๕ เดือน มีนาคม พ.ศ. ๒๕๖๓



(นายเกรียงไกร พานตอกไม้)

ผู้อำนวยการการเลือกตั้งประจำจังหวัดเชียงใหม่







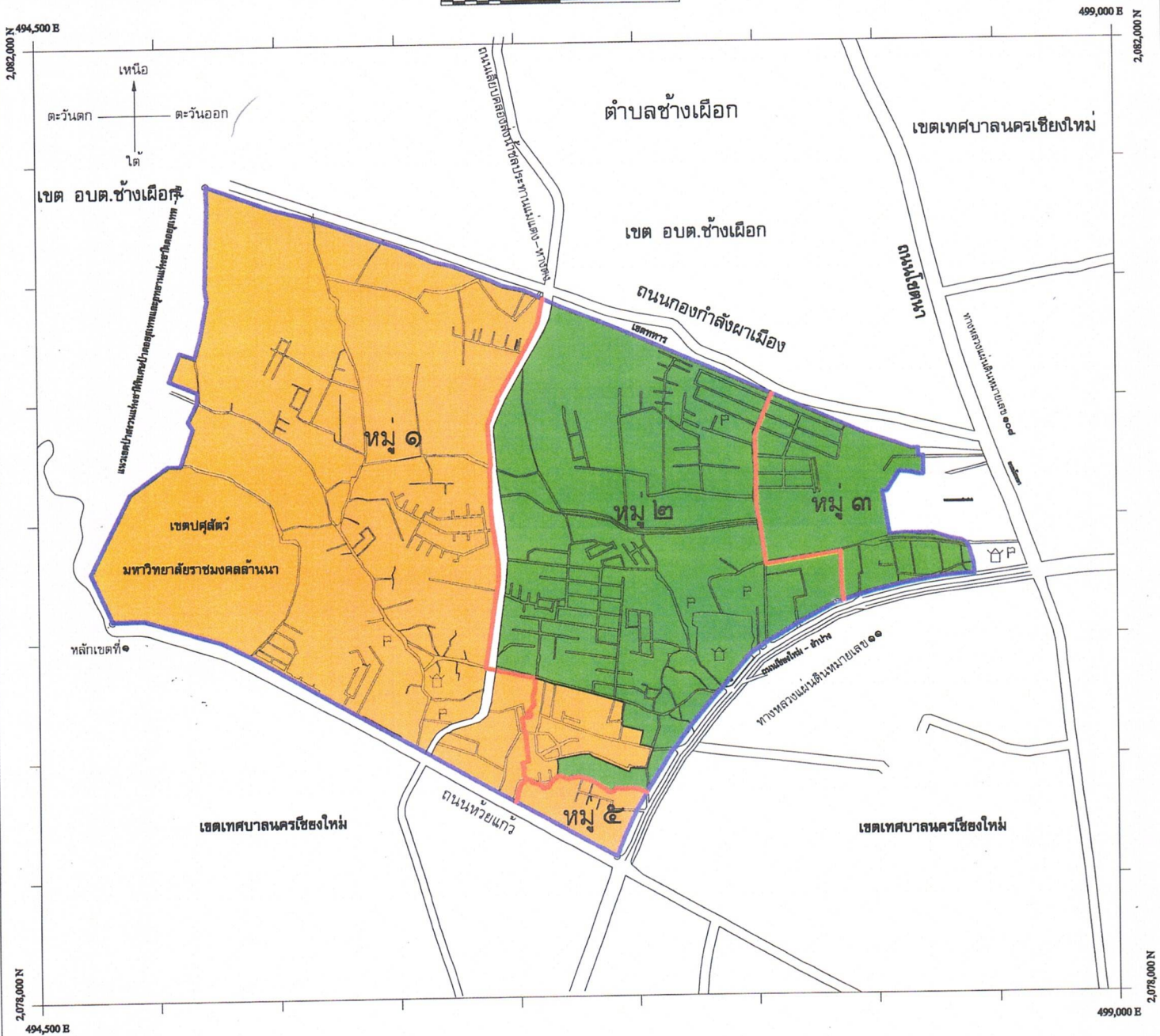
# แผนที่แนบท้ายประกาศคณะกรรมการแบ่งเขตเลือกตั้งสมาชิกสภาท้องถิ่นจังหวัดเชียงใหม่

## รูปแบบที่ ๒

เรื่องการแบ่งเขตเลือกตั้งสมาชิกสภาเทศบาลตำบลช้างเผือก อำเภอเมืองเชียงใหม่ จังหวัดเชียงใหม่

มาตราส่วน ๑ : ๒๕,๐๐๐

๐ ๐.๕๐ ๑ กิโลเมตร



- |                     |          |                    |
|---------------------|----------|--------------------|
| <b>เครื่องหมาย</b>  |          | <b>รูปแบบที่ ๒</b> |
| เขตเทศบาล           | วัด      | เขตเลือกตั้งที่ ๑  |
| ทางหลวง ถนน ซอย     | โรงเรียน | เขตเลือกตั้งที่ ๒  |
| เส้นแบ่งเขตหมู่บ้าน |          |                    |



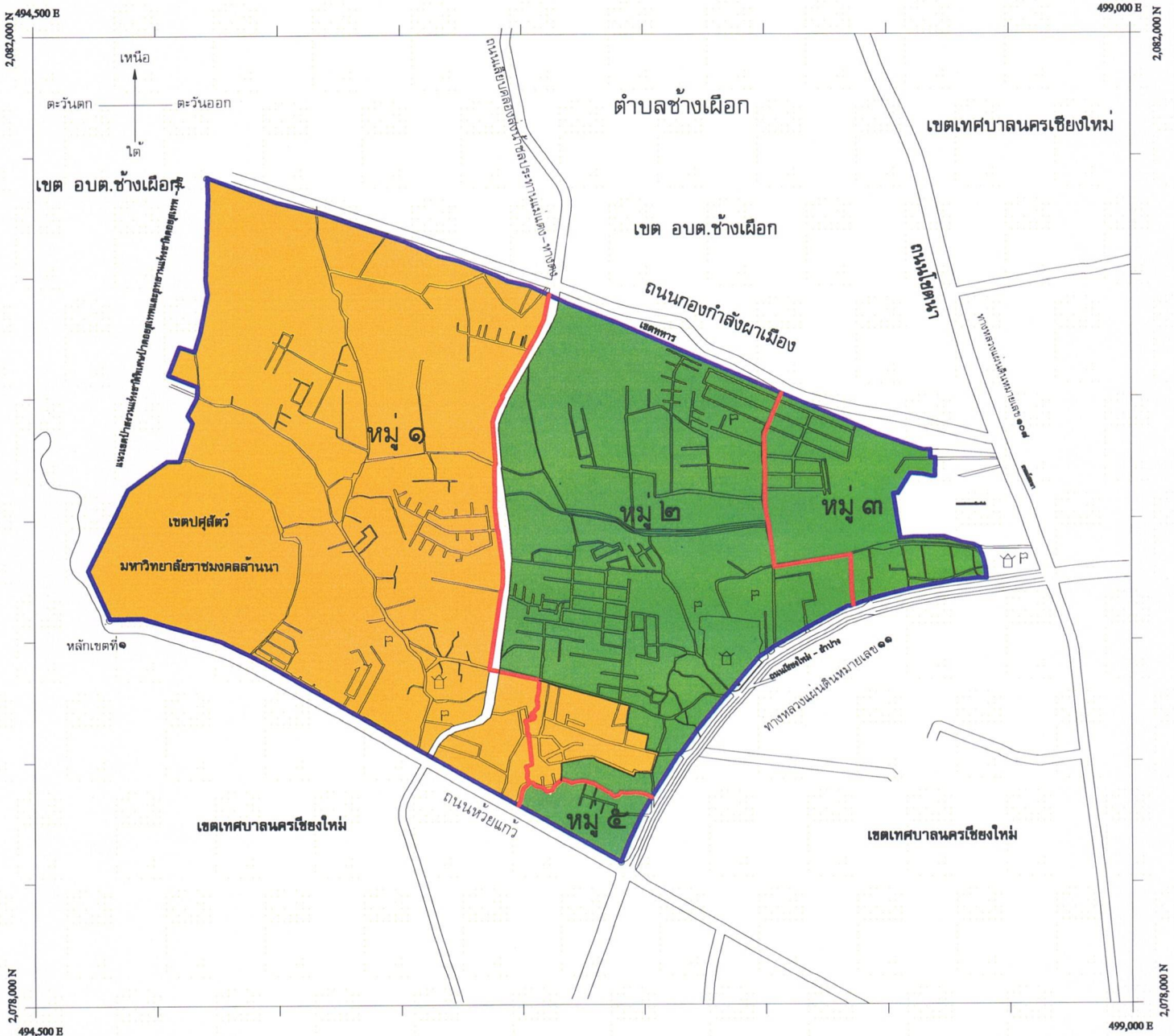
# แผนที่แนบท้ายประกาศคณะกรรมการแบ่งเขตเลือกตั้งสมาชิกสภาท้องถิ่นจังหวัดเชียงใหม่

## รูปแบบที่ ๓

เรื่องการแบ่งเขตเลือกตั้งสมาชิกสภาเทศบาลตำบลข้างเหมือก อำเภอเมืองเชียงใหม่ จังหวัดเชียงใหม่

มาตราส่วน ๑ : ๒๕,๐๐๐

๐ ๐.๕๐ ๑ กิโลเมตร



- |                     |          |                   |                    |
|---------------------|----------|-------------------|--------------------|
| <b>เครื่องหมาย</b>  |          |                   | <b>รูปแบบที่ ๓</b> |
| เขตเทศบาล           | วัด      | เขตเลือกตั้งที่ ๑ |                    |
| ทางหลวง ถนน ซอย     | โรงเรียน | เขตเลือกตั้งที่ ๒ |                    |
| เส้นแบ่งเขตหมู่บ้าน |          |                   |                    |

## ข้อมูลจำนวนราษฎรเทศบาลตำบลข้างเือก อำเภอเมืองเชียงใหม่

### รูปแบบที่ ๑

#### เขตเลือกตั้งที่ ๑

ที่	ตำบล	หมู่	จำนวนราษฎร	ทะเบียนบ้านกลาง	หมายเหตุ
๑	ข้างเือก	๑	๓,๙๕๒	๘๓	รูปแบบเดิม
๒	ข้างเือก	๕	๑๙๒	-	
รวม			๔,๑๔๔	๔,๒๒๗	

#### เขตเลือกตั้งที่ ๒

ที่	ตำบล	หมู่	จำนวนราษฎร	ทะเบียนบ้านกลาง	หมายเหตุ
๑	ข้างเือก	๒	๓,๔๔๕	-	รูปแบบเดิม
๒	ข้างเือก	๓	๙๙๓	-	
รวม			๔,๔๓๘	-	

จำนวนราษฎรทั้งหมด ๙,๐๖๕ คน

ผลต่างจำนวนราษฎรคิดเป็นร้อยละ ๖.๗๔

### ข้อดี

๑. เป็นการแบ่งเขตเลือกตั้งแบบเดิมที่มีการเลือกตั้งสมาชิกสภาเทศบาลตำบลข้างเือก เมื่อวันที่ ๒๓ มีนาคม ๒๕๕๔
๒. ประชาชนผู้ใช้สิทธิเลือกตั้งคุ้นเคยกับการแบ่งเขตเลือกตั้งตามรูปแบบเดิม
๓. ประชาชนได้รับความสะดวกในการไปใช้สิทธิ
๔. การแบ่งหน่วยเลือกตั้งสามารถแบ่งหน่วยเลือกตั้งได้ เขตละ ๖ หน่วย



ข้อมูลจำนวนราษฎรเทศบาลตำบลข้างเือก อำเภอเมืองเชียงใหม่

รูปแบบที่ ๒

เขตเลือกตั้งที่ ๑

ที่	ตำบล	หมู่	จำนวนราษฎร	ทะเบียนบ้านกลาง	หมายเหตุ
๑	ข้างเือก	๑	๓,๙๕๒	๘๓	ม.๑
๒	ข้างเือก	๒	๔๐๐	-	ม.๒ (บางส่วน) เฉพาะชุมชนเจ็ดยอด ๑ บริเวณเริ่มจากถนนเจ็ดยอด-ข้างเคียน เข้าซอยไทรคมนาคม ซอย ๒ ถึงถนนบ้านน้ำแม่ ซอย ๑ ถึงซอย ๔ และซอยไทรคมนาคม ซอย ๔ ถึงถนนเจ็ดยอด-ข้างเคียน ซอย ๖
๒	ข้างเือก	๕	๑๙๒	-	ม.๕
รวม			๔,๕๔๔	๔,๖๒๗	

เขตเลือกตั้งที่ ๒

ที่	ตำบล	หมู่	จำนวนราษฎร	ทะเบียนบ้านกลาง	หมายเหตุ
๑	ข้างเือก	๒	๓,๔๔๕	-	ม.๒ (บางส่วน) ยกเว้นชุมชนเจ็ดยอด ๑ บริเวณเริ่มจากถนนเจ็ดยอด-ข้างเคียน เข้าซอยไทรคมนาคม ซอย ๒ ถึงถนนบ้านน้ำแม่ ซอย ๑ ถึงซอย ๔ และซอยไทรคมนาคม ซอย ๔ ถึงถนนเจ็ดยอด-ข้างเคียน ซอย ๖
๒	ข้างเือก	๓	๙๙๓	-	ม.๓
รวม			๔,๔๓๘	-	

จำนวนราษฎรทั้งหมด ๙,๐๖๕ คน

ผลต่างจำนวนราษฎรคิดเป็นร้อยละ ๒.๐๘

ข้อเสีย

๑. มีการแบ่งแยกหมู่บ้าน จำนวน ๑ หมู่บ้าน คือหมู่ที่ ๒ ทำให้ประชาชนอาจเกิดความสับสนในการไปใช้สิทธิ์เลือกตั้ง
๒. ทำให้มีหน่วยเลือกตั้งเพิ่มมากขึ้น จะต้องเสียบุคลากรและงบประมาณในการจัดการเลือกตั้งเพิ่มขึ้น
๓. เป็นการแบ่งเขตเลือกตั้งที่แตกต่างจากเดิมที่มีการจัดการเลือกตั้งสมาชิกสภาเทศบาล เมื่อวันที่ ๒๗ มีนาคม ๒๕๕๔

ข้อมูลจำนวนราษฎรเทศบาลตำบลข้างเือก อำเภอเมืองเชียงใหม่

รูปแบบที่ ๓

เขตเลือกตั้งที่ ๑

ที่	ตำบล	หมู่	จำนวนราษฎร	ทะเบียนบ้านกลาง	หมายเหตุ
๑	ข้างเือก	๑	๓,๙๕๒	๘๓	ม.๑
๒	ข้างเือก	๒	๔๐๐	-	ม.๒(บางส่วน) เฉพาะชุมชนเจ็ดยอด ๑ บริเวณเริ่มจากถนนเจ็ดยอด - ซ่างเคียน เข้าซอย ไทรคมนาคม ซอย ๒ ถึงถนนบ้านน้ำแม่ ซอย ๑ ถึงซอย ๔ และซอยไทรคมนาคม ซอย ๔ ถึงถนนเจ็ดยอด-ซ่างเคียน ซอย ๖
รวม			๔,๓๕๒	๘๓	

เขตเลือกตั้งที่ ๒

ที่	ตำบล	หมู่	จำนวนราษฎร	ทะเบียนบ้านกลาง	หมายเหตุ
๑	ข้างเือก	๒	๓,๔๔๕	-	ม.๒ (บางส่วน) ยกเว้นชุมชนเจ็ดยอด ๑ บริเวณเริ่มจากถนนเจ็ดยอด-ซ่างเคียน เข้าซอย ไทรคมนาคม ซอย ๒ ถึงถนนบ้านน้ำแม่ ซอย ๑ ถึงซอย ๔ และซอยไทรคมนาคม ซอย ๔ ถึงถนนเจ็ดยอด-ซ่างเคียน ซอย ๖
๒	ข้างเือก	๓	๙๙๓	-	ม.๓
๓	ข้างเือก	๕	๑๙๒	-	ม.๕
รวม			๔,๖๓๐		

จำนวนราษฎรทั้งหมด ๙,๐๖๕ คน

ผลต่างจำนวนราษฎรคิดเป็นร้อยละ ๒.๑๕

ข้อเสีย

- ๑.เป็นการแบ่งเขตเลือกตั้งที่ต่างจากเดิม ทำให้ประชาชนสับสนในการไปใช้สิทธิเลือกตั้ง
- ๒.มีการแบ่งแยกหมู่บ้าน หมู่ที่ ๒ บางส่วนทำให้ประชาชนที่คุ้นเคยกับการไปใช้สิทธิไม่ได้รับความสะดวก
- ๓.ทำให้เสียงบประมาณและบุคลากรเพิ่มขึ้นในการที่ต้องเพิ่มหน่วยเลือกตั้ง