



ประกาศสำนักงานคณะกรรมการการเลือกตั้งประจำจังหวัดเชียงใหม่
เรื่อง การแบ่งเขตเลือกตั้งสมาชิกสภาเทศบาลตำบลพระธาตุปู่ก่า อำเภอเชียงดาว จังหวัดเชียงใหม่

ด้วยระเบียบคณะกรรมการการเลือกตั้ง ว่าด้วยการเลือกตั้งสมาชิกสภาท้องถิ่น หรือผู้บริหารท้องถิ่น พ.ศ. ๒๕๖๒ ข้อ ๑๓ กำหนดว่า ให้ผู้อำนวยการการเลือกตั้งประจำจังหวัดดำเนินการเกี่ยวกับการแบ่งเขตเลือกตั้งของแต่ละองค์กรปกครองส่วนท้องถิ่นตามกฎหมายว่าด้วยการเลือกตั้งสมาชิกสภาท้องถิ่น หรือผู้บริหารท้องถิ่น โดยพิจารณาจำนวนราษฎรของแต่ละองค์กรปกครองส่วนท้องถิ่นจากประกาศจำนวนราษฎรที่ประกาศในที่สุดท้ายก่อนที่จะมีการเลือกตั้ง โดยให้แบ่งเขตอย่างน้อยสามรูปแบบ ประกาศให้ประชาชนในเขตองค์กรปกครองส่วนท้องถิ่นทราบ รวมถึงประชาสัมพันธ์ให้ทราบทางสื่อชนิดต่างๆ เพื่อเปิดโอกาสให้ประชาชนมีส่วนร่วมในการแสดงความคิดเห็นและข้อเสนอแนะ

เพื่อประโยชน์ในการแบ่งเขตเลือกตั้งสมาชิกสภาเทศบาลตำบลพระธาตุปู่ก่า สำนักงานคณะกรรมการการเลือกตั้งประจำจังหวัดเชียงใหม่ จึงประกาศแบ่งเขตเลือกตั้งสมาชิกสภาเทศบาลตำบลพระธาตุปู่ก่า อำเภอเชียงดาว จังหวัดเชียงใหม่ เพื่อให้ประชาชนได้รับทราบจำนวนสามรูปแบบ รายละเอียดตามเอกสารแนบท้ายประกาศนี้ ทั้งนี้ หากประสงค์จะแสดงความคิดเห็นและข้อเสนอแนะ ให้จัดทำเป็นหนังสือส่งผู้อำนวยการการเลือกตั้งประจำจังหวัดเชียงใหม่ (สำนักงานคณะกรรมการการเลือกตั้งประจำจังหวัดเชียงใหม่ ศูนย์ราชการจังหวัดเชียงใหม่ ถนนโชตนา ตำบลช้างเผือก อำเภอเมืองเชียงใหม่ จังหวัดเชียงใหม่ ๕๐๓๐๐) ภายในวันที่ ๑๓ มีนาคม ๒๕๖๓ เพื่อจะได้นำเสนอคณะกรรมการแบ่งเขตเลือกตั้ง และคณะกรรมการการเลือกตั้งพิจารณาให้ความเห็นชอบต่อไป

จึงประกาศให้ทราบโดยทั่วกัน

ประกาศ ณ วันที่ ๔ เดือน มีนาคม พ.ศ. ๒๕๖๓

(นายเกรียงไกร พานดอกไม้)
ผู้อำนวยการการเลือกตั้งประจำจังหวัดเชียงใหม่

การแบ่งเขตเลือกตั้งสมาชิกสภาเทศบาลตำบลพระธาตุปู่ก่า ตำบลเมืองงาย
อำเภอเชียงดาว จังหวัดเชียงใหม่

๑. เทศบาลตำบลพระธาตุปู่ก่า อำเภอเชียงดาว รูปแบบที่ ๑

เขตเลือกตั้งที่	จำนวนสมาชิก	ท้องที่ที่ประกอบเป็นเขตเลือกตั้ง
๑	๖	ต.เมืองงาย หมู่ที่ ๑ หมู่ที่ ๓ หมู่ที่ ๕ หมู่ที่ ๙ และหมู่ที่ ๑๑
๒	๖	ต.เมืองงาย หมู่ที่ ๒ หมู่ที่ ๔ หมู่ที่ ๖ หมู่ที่ ๗ หมู่ที่ ๘ และหมู่ที่ ๑๐


๒. เทศบาลตำบลพระธาตุปู่ก่า อำเภอเชียงดาว รูปแบบที่ ๒

เขตเลือกตั้งที่	จำนวนสมาชิก	ท้องที่ที่ประกอบเป็นเขตเลือกตั้ง
๑	๖	ต.เมืองงาย หมู่ที่ ๑ หมู่ที่ ๒ หมู่ที่ ๕ หมู่ที่ ๖ หมู่ที่ ๙ และหมู่ที่ ๑๐
๒	๖	ต.เมืองงาย หมู่ที่ ๓ หมู่ที่ ๔ หมู่ที่ ๗ หมู่ที่ ๘ และหมู่ที่ ๑๑

๓. เทศบาลตำบลพระธาตุปู่ก่า อำเภอเชียงดาว รูปแบบที่ ๓

เขตเลือกตั้งที่	จำนวนสมาชิก	ท้องที่ที่ประกอบเป็นเขตเลือกตั้ง
๑	๖	ต.เมืองงาย หมู่ที่ ๑ หมู่ที่ ๒ หมู่ที่ ๕ หมู่ที่ ๙ หมู่ที่ ๑๐ และหมู่ที่ ๑๑
๒	๖	ต.เมืองงาย หมู่ที่ ๓ หมู่ที่ ๔ หมู่ที่ ๖ หมู่ที่ ๗ และหมู่ที่ ๘

ประกาศ ณ วันที่ ๔ เดือนมีนาคม พ.ศ. ๒๕๖๓



(นายเกรียงไกร พานดอกไม้)

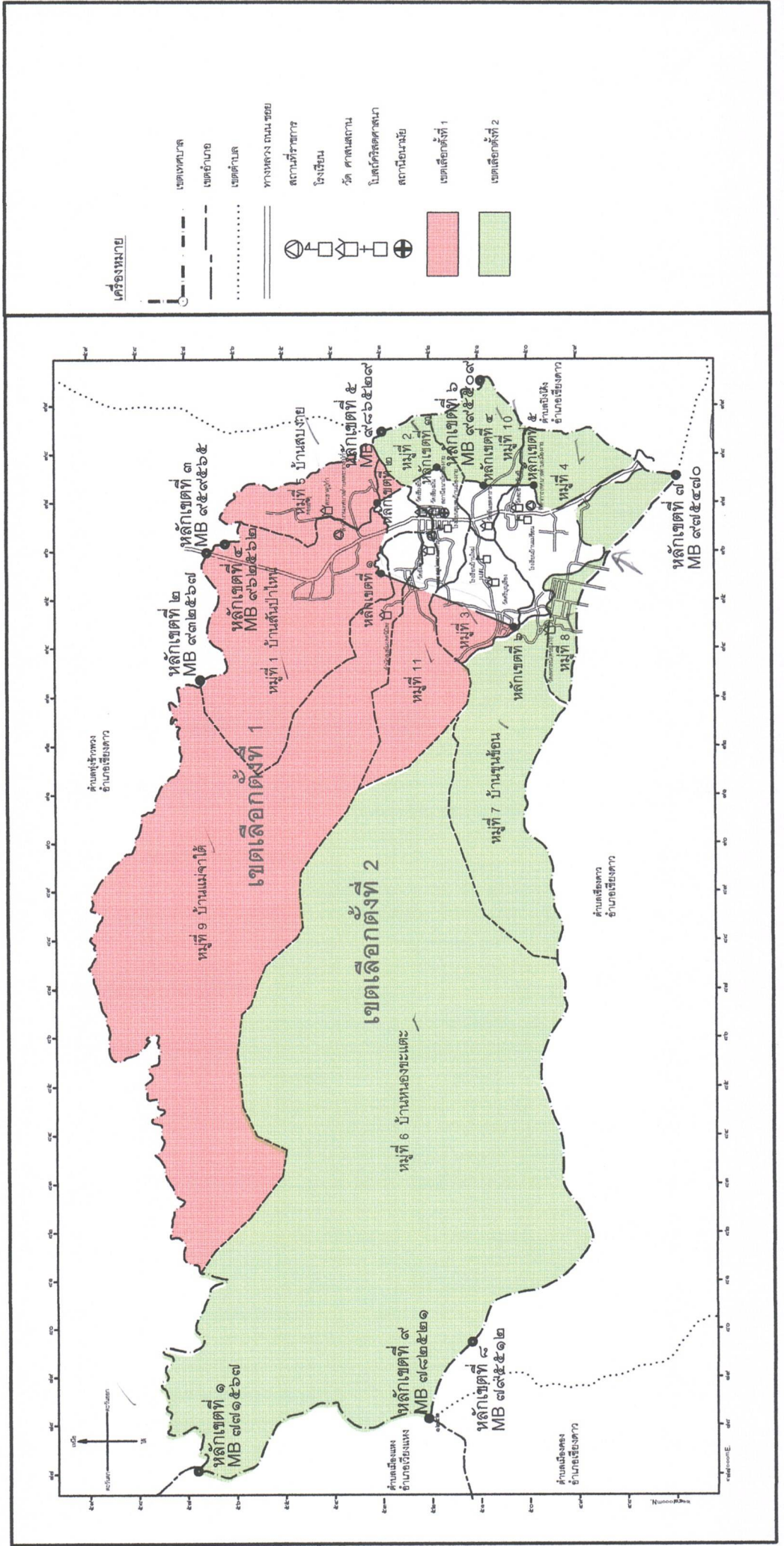
ผู้อำนวยการการเลือกตั้งประจำจังหวัดเชียงใหม่



แผนที่มีการแบ่งเขตเลือกตั้งสมาชิกสภาเทศบาลตำบลพะวงชาดูปู่
ตำบลเมืองงาย อำเภอเชียงดาว จังหวัดเชียงใหม่

(รูปแบบที่ 1)

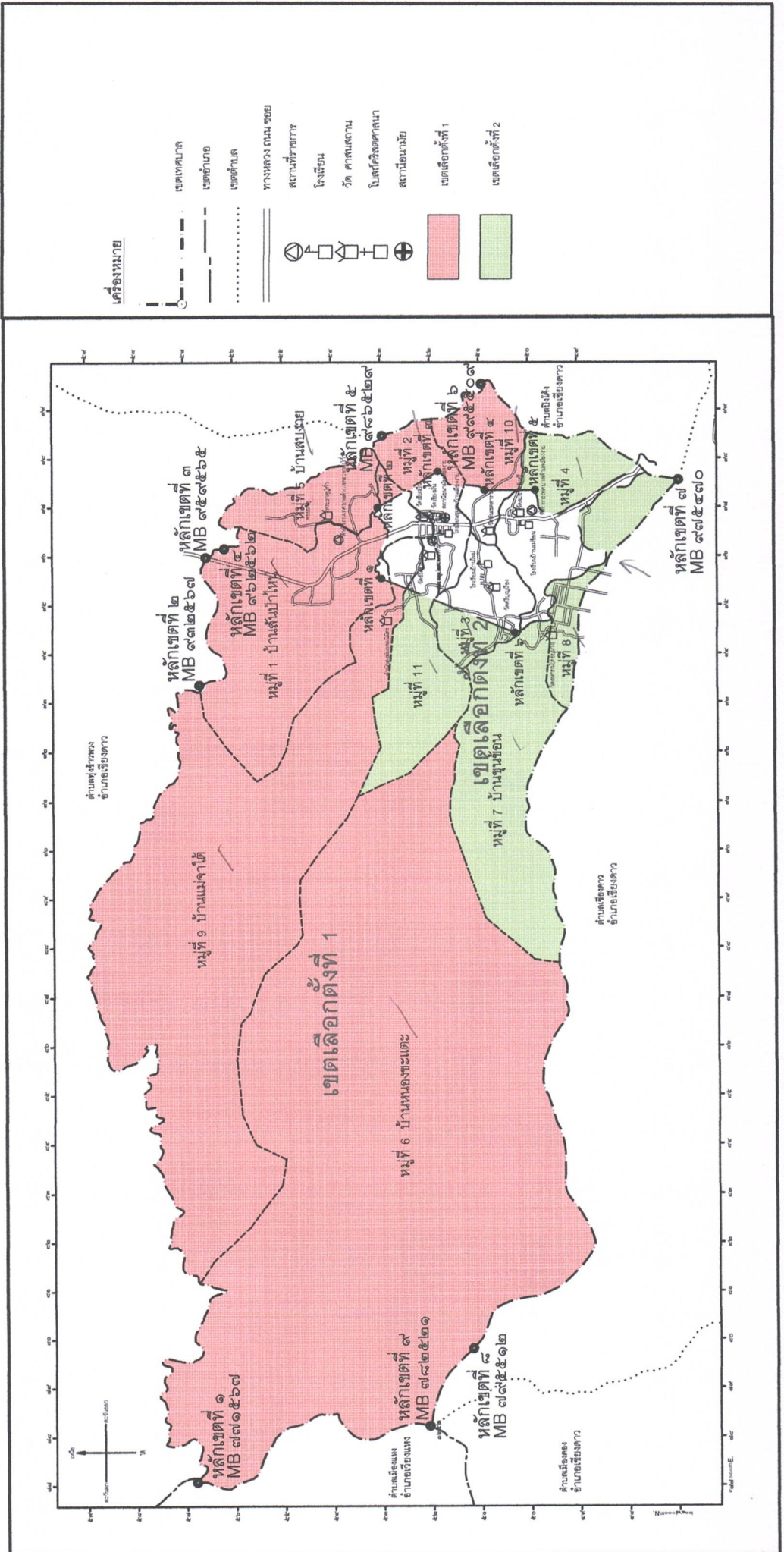
มาตราส่วน ๑:๕๐,๐๐๐



แผนที่มีการแบ่งเขตเลือกตั้งสมาชิกสภาเทศบาลตำบลพระธาตุปู่
ตำบลเมืองกาย อำเภอเวียงดา จังหวัดเชียงใหม่

(รูปแบบที่ 2)

มาตราส่วน ๑:๕๐,๐๐๐



ข้อมูลจำนวนราษฎรเทศบาลตำบลพระธาตุปู่กำ ตำบลเมืองงาย
อำเภอเชียงดาว จังหวัดเชียงใหม่

รูปแบบที่ ๑ (รูปแบบเดิม)

เขตเลือกตั้งที่ ๑

ที่	ตำบล	หมู่ที่	จำนวนราษฎร	ทะเบียนบ้านกลาง	เหตุผลประกอบ
๑	เมืองงาย	๑	๑๓/๘	๒	๑.ผลต่างจำนวนราษฎรใกล้เคียงกัน คิดเป็นร้อยละ ๐.๒๖ ๒.พื้นที่ติดต่อกัน ๓.การคมนาคมสะดวก ๔.เป็นรูปแบบเดิม
๒	เมืองงาย	๓	๐		
๓	เมืองงาย	๕	๕๒๕		
๔	เมืองงาย	๙	๒๙๙		
๕	เมืองงาย	๑๑	๑๓/๓		
รวม			๑,๑๓/๙	๑,๑๘๑	

เขตเลือกตั้งที่ ๒

ที่	ตำบล	หมู่ที่	จำนวนราษฎร	ทะเบียนบ้านกลาง	เหตุผลประกอบ
๑	เมืองงาย	๒	๐		๑.ผลต่างจำนวนราษฎรใกล้เคียงกัน คิดเป็นร้อยละ ๐.๒๖ ๒.พื้นที่ติดต่อกัน ๓.การคมนาคมสะดวก ๔.เป็นรูปแบบเดิม
๒	เมืองงาย	๔	๖๓		
๓	เมืองงาย	๖	๑๐๓		
๔	เมืองงาย	๗	๓๖๐		
๕	เมืองงาย	๘	๖๓๓		
๖	เมืองงาย	๑๐	๒๑		
รวม			๑,๑๘๔		

จำนวนราษฎรทั้งหมด ๒,๓๖๕ คน

ผลต่างจำนวนราษฎรคิดเป็นร้อยละ ๐.๒๖

ข้อมูลจำนวนราษฎรเทศบาลตำบลพระธาตุปู่กำ ตำบลเมืองงาย
อำเภอเชียงดาว จังหวัดเชียงใหม่

รูปแบบที่ ๒

เขตเลือกตั้งที่ ๑

ที่	ตำบล	หมู่ที่	จำนวนราษฎร	ทะเบียนบ้านกลาง	เหตุผลประกอบ
๑	เมืองงาย	๑	๑๓๘	๒	๑. มีผลต่างจำนวนราษฎรคิดเป็นร้อยละ ๙.๒๒ ๒. เป็นรูปแบบใหม่ ๓. ไม่เคยอยู่ในเขตเลือกตั้งเดียวกัน ๔. แยกหมู่บ้านทำให้ประชาชนสับสน ๕. การคมนาคมไม่สะดวก
๒	เมืองงาย	๒	๐		
๓	เมืองงาย	๕	๕๒๕		
๔	เมืองงาย	๖	๑๐๓		
๕	เมืองงาย	๙	๒๙๙		
๖	เมืองงาย	๑๐	๒๑		
รวม			๑,๑๒๖	๑,๑๒๘	

เขตเลือกตั้งที่ ๒

ที่	ตำบล	หมู่ที่	จำนวนราษฎร	ทะเบียนบ้านกลาง	เหตุผลประกอบ
๑	เมืองงาย	๓	๐		๑. มีผลต่างจำนวนราษฎรคิดเป็นร้อยละ ๙.๒๒ ๒. เป็นรูปแบบใหม่ ๓. ไม่เคยอยู่ในเขตเลือกตั้งเดียวกัน ๔. แยกหมู่บ้านทำให้ประชาชนสับสน ๕. การคมนาคมไม่สะดวก
๒	เมืองงาย	๔	๖๓		
๓	เมืองงาย	๗	๓๖๐		
๔	เมืองงาย	๘	๖๓๓		
๕	เมืองงาย	๑๑	๑๓/๗		
รวม			๑,๒๓๗		

จำนวนราษฎรทั้งหมด ๒,๓๖๕ คน

ผลต่างจำนวนราษฎรคิดเป็นร้อยละ ๙.๒๒

ข้อมูลจำนวนราษฎรเทศบาลตำบลพระธาตุปู่กำ ตำบลเมืองงาย
อำเภอเชียงดาว จังหวัดเชียงใหม่

รูปแบบที่ ๓

เขตเลือกตั้งที่ ๑

ที่	ตำบล	หมู่ที่	จำนวนราษฎร	ทะเบียนบ้านกลาง	เหตุผลประกอบ
๑	เมืองงาย	๑	๑๓๘	๒	๑. มีผลต่างจำนวนราษฎรคิดเป็นร้อยละ ๓.๓ ๒. เป็นรูปแบบใหม่ ๓. ไม่เคยอยู่ในเขตเลือกตั้งเดียวกัน ๔. แยกหมู่บ้านทำให้ประชาชนสับสน ๕. การคมนาคมไม่สะดวก
๒	เมืองงาย	๒	๐		
๓	เมืองงาย	๕	๕๒๕		
๔	เมืองงาย	๙	๒๙๙		
๕	เมืองงาย	๑๐	๒๑		
๖	เมืองงาย	๑๑	๑๓/๓		
รวม			๑,๒๐๐	๑,๒๐๒	

เขตเลือกตั้งที่ ๒

ที่	ตำบล	หมู่ที่	จำนวนราษฎร	ทะเบียนบ้านกลาง	เหตุผลประกอบ
๑	เมืองงาย	๓	๐		๑. มีผลต่างจำนวนราษฎรคิดเป็นร้อยละ ๓.๓ ๒. เป็นรูปแบบใหม่ ๓. ไม่เคยอยู่ในเขตเลือกตั้งเดียวกัน ๔. แยกหมู่บ้านทำให้ประชาชนสับสน ๕. การคมนาคมไม่สะดวก
๒	เมืองงาย	๔	๖๓		
๓	เมืองงาย	๖	๑๐๓		
๔	เมืองงาย	๗	๓๖๐		
๕	เมืองงาย	๘	๖๓๓		
รวม			๑,๑๖๓		

จำนวนราษฎรทั้งหมด ๒,๓๖๕ คน

ผลต่างจำนวนราษฎรคิดเป็นร้อยละ ๓.๓



ประกาศสำนักงานคณะกรรมการการเลือกตั้งประจำจังหวัดเชียงใหม่
เรื่อง การแบ่งเขตเลือกตั้งสมาชิกสภาเทศบาลตำบลเมืองงาย อำเภอเชียงดาว จังหวัดเชียงใหม่

ด้วยระเบียบคณะกรรมการการเลือกตั้ง ว่าด้วยการเลือกตั้งสมาชิกสภาท้องถิ่น หรือผู้บริหารท้องถิ่น พ.ศ. ๒๕๖๒ ข้อ ๑๓ กำหนดว่า ให้ผู้อำนวยการการเลือกตั้งประจำจังหวัดดำเนินการเกี่ยวกับการแบ่งเขตเลือกตั้งของแต่ละองค์กรปกครองส่วนท้องถิ่นตามกฎหมายว่าด้วยการเลือกตั้งสมาชิกสภาท้องถิ่น หรือผู้บริหารท้องถิ่น โดยพิจารณาจำนวนราษฎรของแต่ละองค์กรปกครองส่วนท้องถิ่นจากประกาศจำนวนราษฎรที่ประกาศในที่สุดท้ายก่อนที่จะมีการเลือกตั้ง โดยให้แบ่งเขตอย่างน้อยสามรูปแบบ ประกาศให้ประชาชนในเขตองค์กรปกครองส่วนท้องถิ่นทราบ รวมถึงประชาสัมพันธ์ให้ทราบทางสื่อชนิดต่างๆ เพื่อเปิดโอกาสให้ประชาชนมีส่วนร่วมในการแสดงความคิดเห็นและข้อเสนอแนะ

เพื่อประโยชน์ในการแบ่งเขตเลือกตั้งสมาชิกสภาเทศบาลตำบลเมืองงาย สำนักงานคณะกรรมการการเลือกตั้งประจำจังหวัดเชียงใหม่ จึงประกาศแบ่งเขตเลือกตั้งสมาชิกสภาเทศบาลตำบลเมืองงาย อำเภอเชียงดาว จังหวัดเชียงใหม่ เพื่อให้ประชาชนได้รับทราบจำนวนสามรูปแบบ รายละเอียดตามเอกสารแนบท้ายประกาศนี้ ทั้งนี้ หากประสงค์จะแสดงความคิดเห็นและข้อเสนอแนะ ให้จัดทำเป็นหนังสือส่งผู้อำนวยการการเลือกตั้งประจำจังหวัดเชียงใหม่ (สำนักงานคณะกรรมการการเลือกตั้งประจำจังหวัดเชียงใหม่ ศูนย์ราชการจังหวัดเชียงใหม่ ถนนโชตนา ตำบลช้างเผือก อำเภอเมืองเชียงใหม่ จังหวัดเชียงใหม่ ๕๐๓๐๐) ภายในวันที่ ๑๓ มีนาคม ๒๕๖๓ เพื่อจะได้นำเสนอคณะกรรมการแบ่งเขตเลือกตั้ง และคณะกรรมการการเลือกตั้งพิจารณาให้ความเห็นชอบต่อไป

จึงประกาศให้ทราบโดยทั่วกัน

ประกาศ ณ วันที่ ๔ เดือน มีนาคม พ.ศ. ๒๕๖๓

(นายเกรียงไกร พานตอกไม้)

ผู้อำนวยการการเลือกตั้งประจำจังหวัดเชียงใหม่

การแบ่งเขตเลือกตั้งสมาชิกสภาเทศบาลตำบลเมืองงาย
อำเภอเชียงดาว จังหวัดเชียงใหม่

.....

รูปแบบที่ ๑ (รูปแบบเดิม)

เขตเลือกตั้งที่	จำนวนสมาชิก	ท้องที่ที่ประกอบเป็นเขตเลือกตั้ง
๑	๖	หมู่ที่ ๑ (ในเขตเทศบาลตำบลเมืองงาย) หมู่ที่ ๒ หมู่ที่ ๙ (ในเขตเทศบาลตำบลเมืองงาย) และหมู่ที่ ๑๑ (ในเขตเทศบาลตำบลเมืองงาย)
๒	๖	หมู่ที่ ๓ (ในเขตเทศบาลตำบลเมืองงาย) หมู่ที่ ๔ (ในเขตเทศบาลตำบลเมืองงาย) และหมู่ที่ ๑๐ (ในเขตเทศบาลตำบลเมืองงาย)

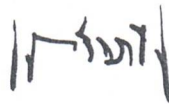
รูปแบบที่ ๒

เขตเลือกตั้งที่	จำนวนสมาชิก	ท้องที่ที่ประกอบเป็นเขตเลือกตั้ง
๑	๖	หมู่ที่ ๑ (ในเขตเทศบาลตำบลเมืองงาย) (บางส่วน เฉพาะบริเวณทางทิศตะวันออกของถนนทางหลวงหมายเลข ๑๑๗๘ แม่ฮ่องสอน - นานาหวาย ตั้งแต่แนวเขตบ้านหมู่ที่ ๑ จนถึงสิ้นสุดแนวเขตเทศบาลตำบลเมืองงาย) หมู่ที่ ๒ และหมู่ที่ ๑๐ (ในเขตเทศบาลตำบลเมืองงาย)
๒	๖	หมู่ที่ ๑ (ในเขตเทศบาลตำบลเมืองงาย) (บางส่วน ยกเว้น บริเวณทางทิศตะวันออกของถนนทางหลวงหมายเลข ๑๑๗๘ แม่ฮ่องสอน - นานาหวาย ตั้งแต่แนวเขตหมู่บ้านหมู่ที่ ๑ จนถึงสิ้นสุดแนวเขตเทศบาลตำบลเมืองงาย) หมู่ที่ ๓ (ในเขตเทศบาลตำบลเมืองงาย) หมู่ที่ ๔ (ในเขตเทศบาลตำบลเมืองงาย) หมู่ที่ ๙ (ในเขตเทศบาลตำบลเมืองงาย) และหมู่ที่ ๑๑ (ในเขตเทศบาลตำบลเมืองงาย)

รูปแบบที่ ๓

เขตเลือกตั้งที่	จำนวนสมาชิก	ท้องที่ที่ประกอบเป็นเขตเลือกตั้ง
๑	๖	หมู่ที่ ๒ หมู่ที่ ๔ (ในเขตเทศบาลตำบลเมืองาย) (บางส่วน เฉพาะ บริเวณทาง ทิศตะวันออกของถนนทางหลวงหมายเลข ๑๑๗๘ แม่ฮ่อง - นาทวาย จากปากทางเมืองายจนถึงสิ้นสุดแนวเขต หมู่บ้านหมู่ที่ ๔) และหมู่ที่ ๑๐ (ในเขตเทศบาลตำบลเมืองาย) และ)
๒	๖	หมู่ที่ ๑ (ในเขตเทศบาลตำบลเมืองาย) หมู่ที่ ๓ (ในเขตเทศบาล ตำบลเมืองาย) หมู่ที่ ๔ (ในเขตเทศบาลตำบลเมืองาย) (บางส่วน ยกเว้นบริเวณทางทิศตะวันออกของถนนทางหลวง หมายเลข ๑๑๗๘ แม่ฮ่อง - นาทวาย จากปากทางเมืองาย จนถึงสิ้นสุดแนวเขตหมู่บ้านหมู่ที่ ๔) หมู่ที่ ๙ (ในเขตเทศบาลตำบล เมืองาย) และหมู่ที่ ๑๑ (ในเขตเทศบาลตำบลเมืองาย)

ประกาศ ณ วันที่ ๔ เดือน มีนาคม พ.ศ. ๒๕๖๓

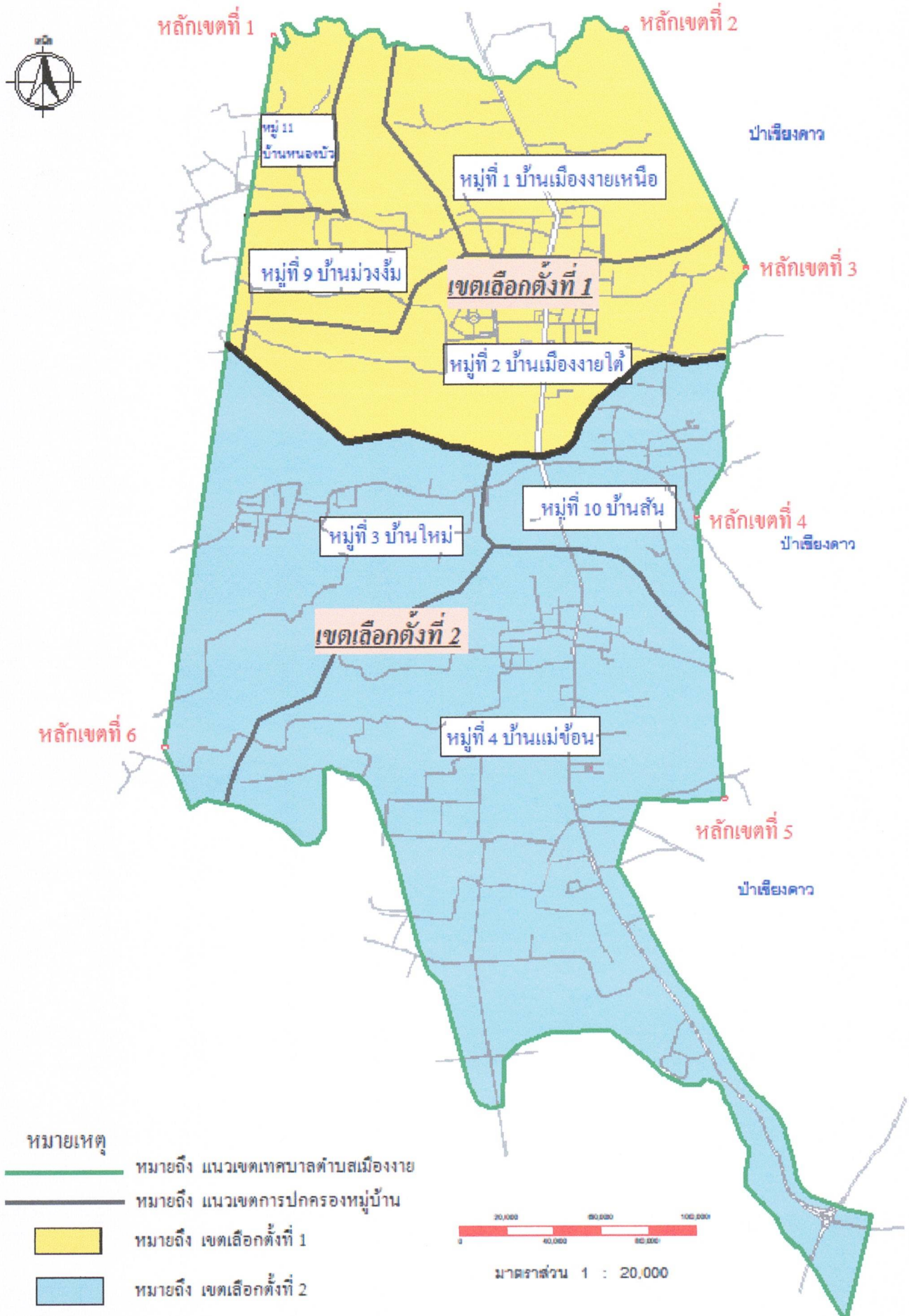


(นายเกรียงไกร พานดอกไม้)

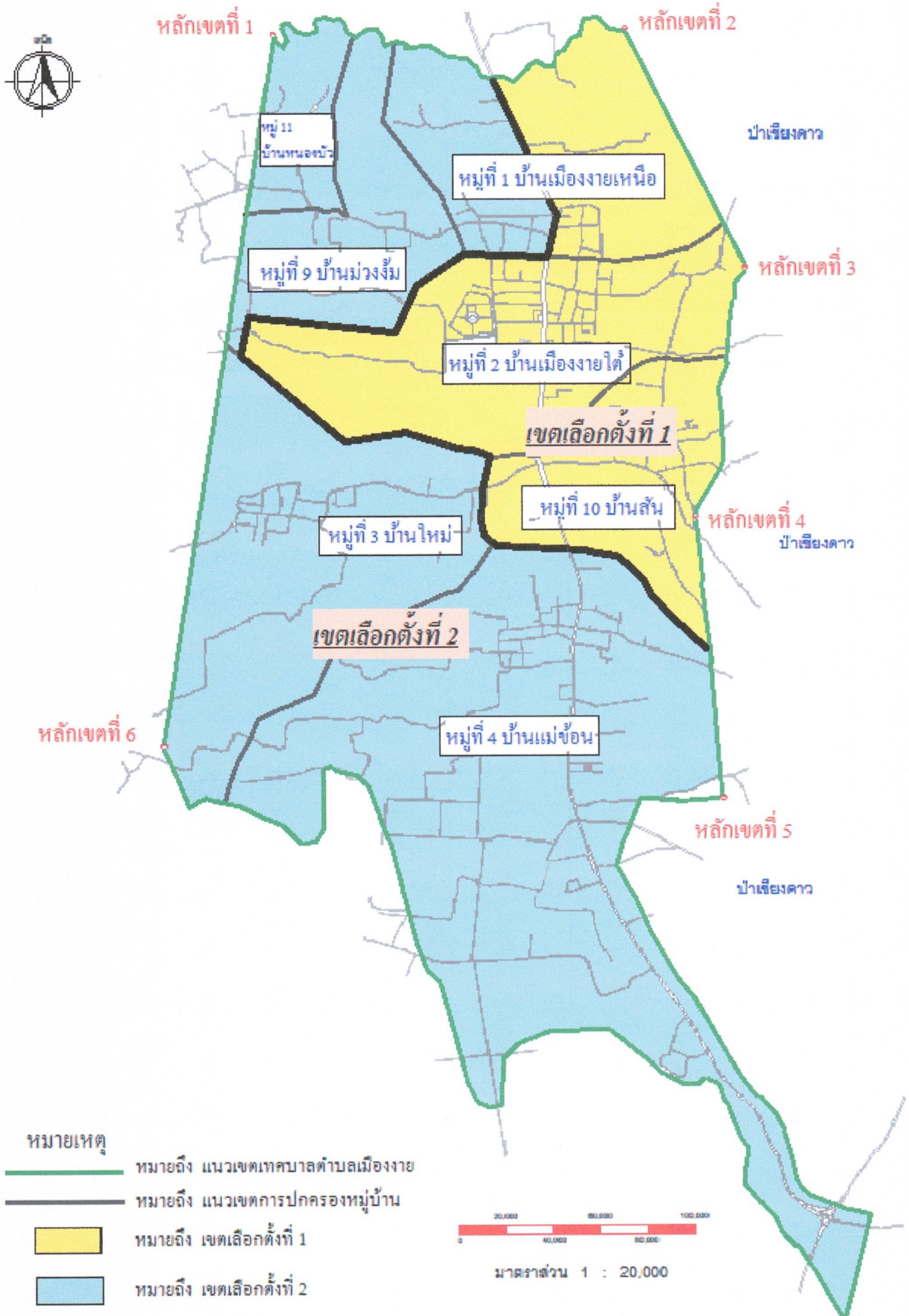
ผู้อำนวยการการเลือกตั้งประจำจังหวัดเชียงใหม่



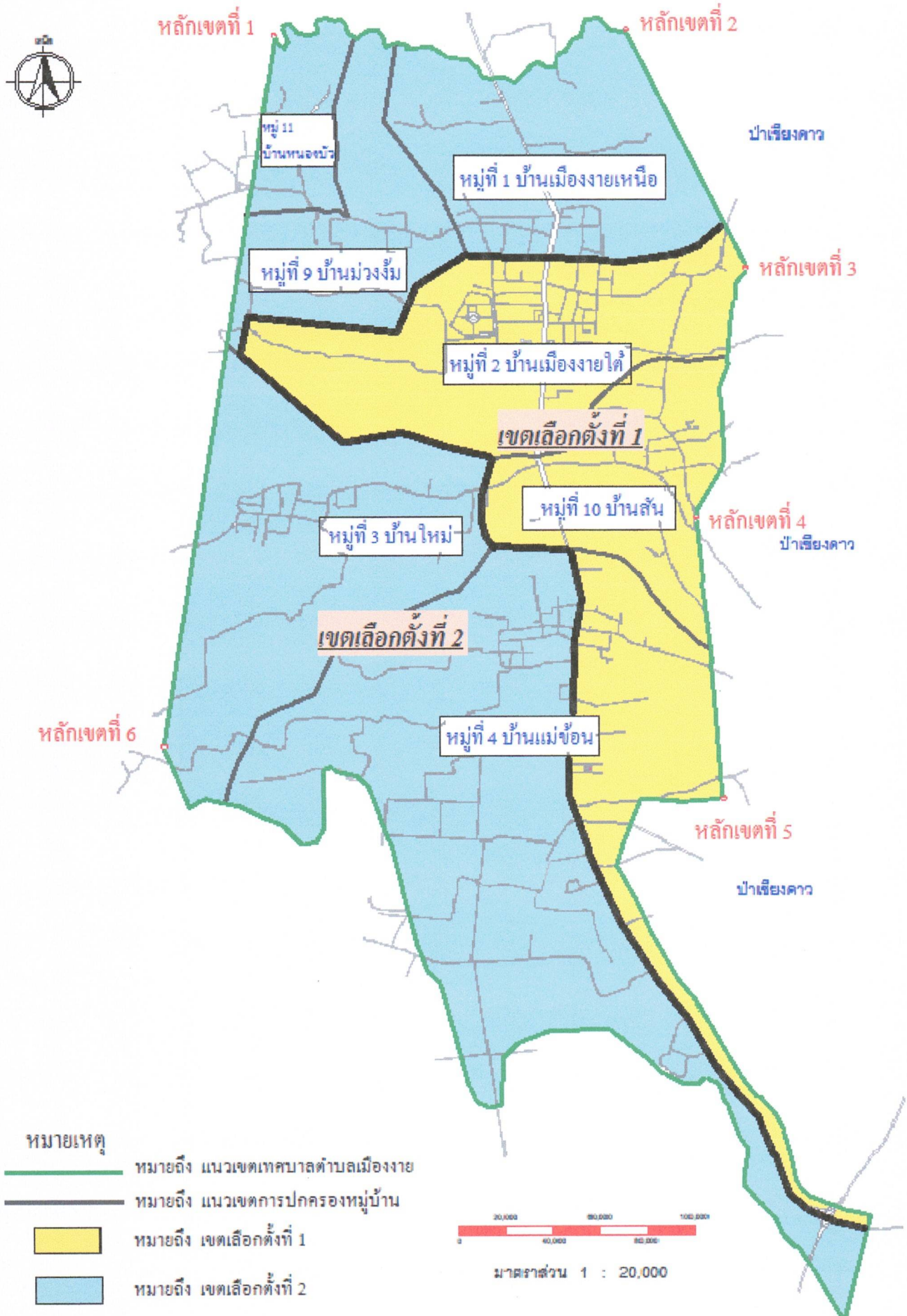
แผนที่แสดงการแบ่งเขตเลือกตั้งเทศบาลตำบลเมืองงาย (รูปแบบที่ 1)



แผนที่แสดงการแบ่งเขตเลือกตั้งเทศบาลตำบลเมืองงาย (รูปแบบที่ 2)



แผนที่แสดงการแบ่งเขตเลือกตั้งเทศบาลตำบลเมืองงาย (รูปแบบที่ 3)



ข้อมูลจำนวนราษฎรเทศบาลตำบลเมืองงาย อำเภอเชียงดาว

รูปแบบที่ ๑

เขตเลือกตั้งที่ ๑

ที่	ตำบล	หมู่	จำนวนราษฎร	ทะเบียนบ้านกลาง	หมายเหตุ
๑	เมืองงาย	๑	๕๒๘	-	ข้อดี ๑. เป็นเขตเลือกตั้งรูปแบบเดิม ๒. พื้นที่ของหมู่บ้านมีแนวเขตติดต่อกัน
๒	เมืองงาย	๒	๙๓๒	-	
๓	เมืองงาย	๙	๑๙๖	-	
๔	เมืองงาย	๑๑	๒๔๗	-	
		รวม	๑,๙๐๓	-	

เขตเลือกตั้งที่ ๒

ที่	ตำบล	หมู่	จำนวนราษฎร	ทะเบียนบ้านกลาง	หมายเหตุ
๑	เมืองงาย	๓	๕๐๓	-	๓. มีจำนวนราษฎรในแต่ละเขตเลือกตั้งใกล้เคียงกันมากที่สุด
๒	เมืองงาย	๔	๘๖๒	๒๒	
๓	เมืองงาย	๑๐	๕๖๕	-	
		รวม	๑,๙๓๐	๒๒	๔. การคมนาคมสะดวก

จำนวนราษฎรทั้งหมด ๓,๘๕๕ คน

ผลต่างจำนวนราษฎรเป็นร้อยละ ๒.๕๔

ข้อมูลจำนวนราษฎรเทศบาลตำบลเมืองงาย อำเภอเชียงดาว

รูปแบบที่ ๒

เขตเลือกตั้งที่ ๑

ที่	ตำบล	หมู่	จำนวนราษฎร	ทะเบียนบ้านกลาง	หมายเหตุ
๑	เมืองงาย	๑	๔๐๐	-	ข้อเสีย ๑. แยกหมู่บ้านทำให้ ประชาชนเกิดความสับสน
๒	เมืองงาย	๒	๔๓๒	-	
๓	เมืองงาย	๑๐	๕๖๕	-	
		รวม	๑,๘๙๗	-	

เขตเลือกตั้งที่ ๒

ที่	ตำบล	หมู่	จำนวนราษฎร	ทะเบียนบ้านกลาง	หมายเหตุ
๑	เมืองงาย	๑	๑๒๘	-	๒. การคมนาคมไม่สะดวก
๒	เมืองงาย	๓	๕๐๓	-	
๓	เมืองงาย	๔	๘๖๒	๒๒	
๔	เมืองงาย	๙	๑๙๖	-	
๕	เมืองงาย	๑๑	๒๔๗	-	
		รวม	๑,๙๓๖	๒๒	

จำนวนราษฎรทั้งหมด ๓,๘๕๕ คน

ผลต่างจำนวนราษฎรเป็นร้อยละ ๓.๑๖

ข้อมูลจำนวนราษฎรเทศบาลตำบลเมืองงาย อำเภอเชียงดาว

รูปแบบที่ ๓

เขตเลือกตั้งที่ ๑

ที่	ตำบล	หมู่	จำนวนราษฎร	ทะเบียนบ้านกลาง	หมายเหตุ
๑	เมืองงาย	๒	๙๓๒	-	ข้อเสีย ๑. แยกหมู่บ้านทำให้ ประชาชนเกิดความสับสน
๒	เมืองงาย	๔	๔๑๒	-	
๓	เมืองงาย	๑๐	๕๖๕	-	
		รวม	๑,๙๐๙	-	

เขตเลือกตั้งที่ ๒

ที่	ตำบล	หมู่	จำนวนราษฎร	ทะเบียนบ้านกลาง	หมายเหตุ
๑	เมืองงาย	๑	๕๒๘	-	๒. การคมนาคมไม่สะดวก
๒	เมืองงาย	๓	๕๐๓	-	
๓	เมืองงาย	๔	๔๕๐	๒๒	
๔	เมืองงาย	๙	๑๙๖	-	
๕	เมืองงาย	๑๑	๒๔๗	-	
		รวม	๑,๙๒๔	๒๒	

จำนวนราษฎรทั้งหมด ๓,๘๕๕ คน

ผลต่างจำนวนราษฎรเป็นร้อยละ ๑.๙๒



ประกาศสำนักงานคณะกรรมการการเลือกตั้งประจำจังหวัดเชียงใหม่
เรื่อง การแบ่งเขตเลือกตั้งสมาชิกสภาเทศบาลตำบลเชียงดาว อำเภอเชียงดาว จังหวัดเชียงใหม่

ด้วยระเบียบคณะกรรมการการเลือกตั้ง ว่าด้วยการเลือกตั้งสมาชิกสภาท้องถิ่น หรือผู้บริหารท้องถิ่น พ.ศ. ๒๕๖๒ ข้อ ๑๓ กำหนดว่า ให้ผู้อำนวยการการเลือกตั้งประจำจังหวัดดำเนินการเกี่ยวกับการแบ่งเขตเลือกตั้งของแต่ละองค์กรปกครองส่วนท้องถิ่นตามกฎหมายว่าด้วยการเลือกตั้งสมาชิกสภาท้องถิ่น หรือผู้บริหารท้องถิ่น โดยพิจารณาจำนวนราษฎรของแต่ละองค์กรปกครองส่วนท้องถิ่นจากประกาศจำนวนราษฎรที่ประกาศในที่สุดท้ายก่อนที่จะมีการเลือกตั้ง โดยให้แบ่งเขตอย่างน้อยสามรูปแบบ ประกาศให้ประชาชนในเขตองค์กรปกครองส่วนท้องถิ่นทราบ รวมถึงประชาสัมพันธ์ให้ทราบทางสื่อชนิดต่างๆ เพื่อเปิดโอกาสให้ประชาชนมีส่วนร่วมในการแสดงความคิดเห็นและข้อเสนอแนะ

เพื่อประโยชน์ในการแบ่งเขตเลือกตั้งสมาชิกสภาเทศบาลตำบลเชียงดาว สำนักงานคณะกรรมการการเลือกตั้งประจำจังหวัดเชียงใหม่ จึงประกาศแบ่งเขตเลือกตั้งสมาชิกสภาเทศบาลตำบลเชียงดาว อำเภอเชียงดาว จังหวัดเชียงใหม่ เพื่อให้ประชาชนได้รับทราบจำนวนสามรูปแบบ รายละเอียดตามเอกสารแนบท้ายประกาศนี้ ทั้งนี้ หากประสงค์จะแสดงความคิดเห็นและข้อเสนอแนะ ให้จัดทำเป็นหนังสือส่งผู้อำนวยการการเลือกตั้งประจำจังหวัดเชียงใหม่ (สำนักงานคณะกรรมการการเลือกตั้งประจำจังหวัดเชียงใหม่ ศูนย์ราชการจังหวัดเชียงใหม่ ถนนโชตนา ตำบลช้างเผือก อำเภอเมืองเชียงใหม่ จังหวัดเชียงใหม่ ๕๐๓๐๐) ภายในวันที่ ๑๓ มีนาคม ๒๕๖๓ เพื่อจะได้นำเสนอคณะกรรมการแบ่งเขตเลือกตั้ง และคณะกรรมการการเลือกตั้งพิจารณาให้ความเห็นชอบต่อไป

จึงประกาศให้ทราบโดยทั่วกัน

ประกาศ ณ วันที่ ๔ เดือน มีนาคม พ.ศ. ๒๕๖๓

(นายเกรียงไกร พานดอกไม้)

ผู้อำนวยการการเลือกตั้งประจำจังหวัดเชียงใหม่

ข้อมูลเปรียบเทียบจำนวนราษฎรของสมาชิกสภาเทศบาลตำบลเชียงดาว
อำเภอเชียงดาว ในการเลือกสมาชิกสภาท้องถิ่น

อำเภอ	ตำบล	รูปแบบ ที่	เขต	ข้อมูลจำนวนราษฎร		เหตุผลของ การแบ่งเขต เลือกตั้ง
				เลือกตั้งที่	จำนวนราษฎรในเขต เลือกตั้ง	
เชียงดาว	เชียงดาว	๑	๑ ๒	เขต ๑ = ๒,๐๕๖ คน เขต ๒ = ๑,๙๕๒ คน	๕.๑๘	<u>ข้อดี</u> -รูปแบบเดิม -แบ่งตามเขตการปกครอง -พื้นที่ติดกัน -ไม่มีการแบ่งพื้นที่หมู่บ้าน -มีความสะดวกในการบริหารจัดการเลือกตั้ง และการไปใช้สิทธิเลือกตั้ง
		๒	๑ ๒	เขต ๑ = ๑,๙๔๕ คน เขต ๒ = ๒,๐๖๓ คน	๕.๘๘	<u>ข้อเสีย</u> -แบ่งตามถนนตรอก ซอย -พื้นที่หมู่บ้านถูกแบ่ง มีความเสี่ยงต่อการแบ่งฝักฝ่ายในหมู่บ้าน -ประชาชนเกิดความสับสนในการไปใช้สิทธิเลือกตั้ง
		๓	๑ ๒	เขต ๑ = ๒,๐๘๕ คน เขต ๒ = ๑,๙๒๓ คน	๘.๐๘	<u>ข้อเสีย</u> -แบ่งตามถนนตรอก ซอย -พื้นที่หมู่บ้านถูกแบ่ง มีความเสี่ยงต่อการแบ่งฝักฝ่ายในหมู่บ้าน -ประชาชนเกิดความสับสนในการไปใช้สิทธิเลือกตั้ง

การแบ่งเขตเลือกตั้งสมาชิกสภาเทศบาลตำบลเชียงดาว
อำเภอเชียงดาว จังหวัดเชียงใหม่

รูปแบบที่ ๑ (รูปแบบเดิม)

เขตเลือกตั้งที่	จำนวนสมาชิก	ท้องที่ที่ประกอบเป็นเขตเลือกตั้ง
๑	๖	หมู่ที่ ๖ และหมู่ที่ ๘ ในเขตเทศบาลตำบลเชียงดาว
๒	๖	หมู่ที่ ๔ หมู่ที่ ๗ และหมู่ที่ ๑๓ ในเขตเทศบาลตำบลเชียงดาว


รูปแบบที่ ๒

เขตเลือกตั้งที่	จำนวนสมาชิก	ท้องที่ที่ประกอบเป็นเขตเลือกตั้ง
๑	๖	หมู่ที่ ๖ (บางส่วน) เฉพาะบริเวณด้านทิศใต้ ของซอยเทศบาล ๑๓ เริ่มจากถนนทางหลวง หมายเลข ๑๐๗ เชียงใหม่-ฝาง จนถึงสุดแนวเขตหมู่บ้านหมู่ที่ ๖ ในเขตเทศบาลตำบลเชียงดาว หมู่ที่ ๗ และหมู่ที่ ๘
๒	๖	หมู่ที่ ๖ (บางส่วน) ยกเว้นบริเวณด้านทิศใต้ ของซอยเทศบาล ๑๓ เริ่มจากถนนทางหลวง หมายเลข ๑๐๗ เชียงใหม่-ฝาง จนถึงสุดแนวเขตหมู่บ้านหมู่ที่ ๖ ในเขตเทศบาลตำบลเชียงดาว หมู่ที่ ๔ และหมู่ที่ ๑๓

รูปแบบที่ ๓

เขตเลือกตั้งที่	จำนวนสมาชิก	ท้องที่ที่ประกอบเป็นเขตเลือกตั้ง
๑	๖	หมู่ที่ ๖ (บางส่วน) เฉพาะบริเวณด้านทิศใต้ของลำน้ำแม่ฮึดตลอดแนว ในเขตเทศบาลตำบลเชียงดาว หมู่ที่ ๗ (บางส่วน) เฉพาะบริเวณด้านทิศใต้ของลำน้ำแม่ฮึด ตลอดแนวในเขตเทศบาลตำบลเชียงดาว และหมู่ที่ ๘ ตำบลเชียงดาว
๒	๖	หมู่ที่ ๔ หมู่ที่ ๖ (บางส่วน) ยกเว้นบริเวณด้านทิศใต้ของลำน้ำแม่ฮึด ตลอดแนวในเขตเทศบาลตำบลเชียงดาว และหมู่ที่ ๗ (บางส่วน) ยกเว้นบริเวณด้านทิศใต้ของลำน้ำแม่ฮึด ตลอดแนวในเขตเทศบาลตำบลเชียงดาว และหมู่ที่ ๑๓ ตำบลเชียงดาว

ประกาศ ณ วันที่ ๔ เดือน มีนาคม พ.ศ. ๒๕๖๓



(นายเกรียงไกร พานดอกไม้)

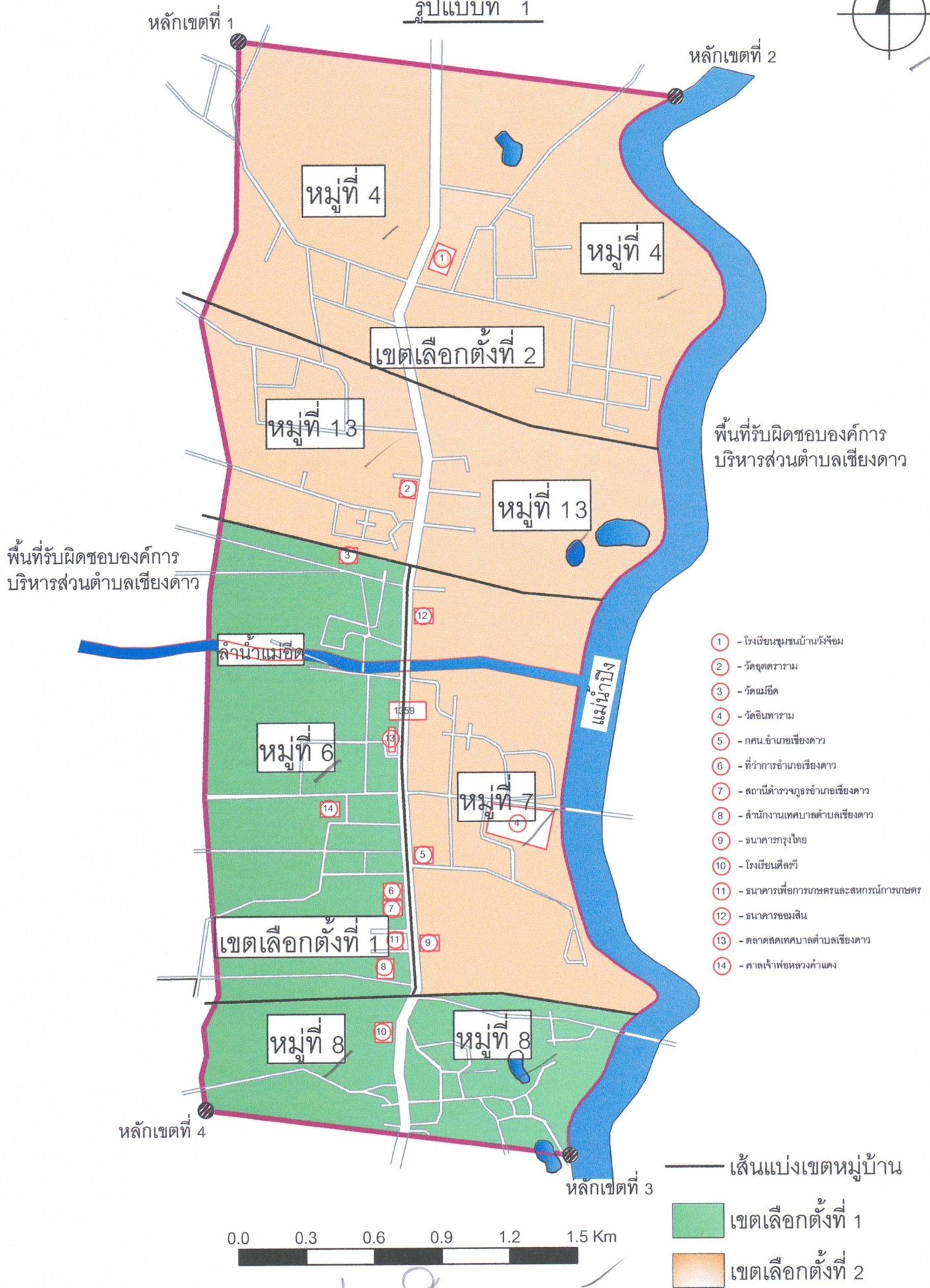
ผู้อำนวยการการเลือกตั้งประจำจังหวัดเชียงใหม่

แผนที่การแบ่งเขตเลือกตั้งสมาชิกสภาเทศบาลตำบลเชียงดาว
อำเภอเชียงดาว จังหวัดเชียงใหม่

ทิศเหนือ



รูปแบบที่ 1



2020 2024 9

แผนที่การแบ่งเขตเลือกตั้งสมาชิกสภาเทศบาลตำบลเชียงดาว
อำเภอเชียงดาว จังหวัดเชียงใหม่

ทิศเหนือ



รูปแบบที่ 2

หลักเขตที่ 1

หลักเขตที่ 2

พื้นที่รับผิดชอบของคณะกรรมการบริหารส่วนตำบลเชียงดาว

พื้นที่รับผิดชอบของคณะกรรมการบริหารส่วนตำบลเชียงดาว



- 1 - โรงเรียนชุมชนบ้านวังจ้อม
- 2 - วัดจุดตราราม
- 3 - วัดแม่ซัด
- 4 - วัดอินทาราม
- 5 - กศน.อำเภอเชียงดาว
- 6 - ที่ว่าการอำเภอเชียงดาว
- 7 - สถานีตำรวจภูธรอำเภอเชียงดาว
- 8 - สำนักงานเทศบาลตำบลเชียงดาว
- 9 - ธนาคารกรุงไทย
- 10 - โรงเรียนสิตรวี
- 11 - ธนาคารเพื่อการเกษตรและสหกรณ์การเกษตร
- 12 - ธนาคารออมสิน
- 13 - ตลาดสดเทศบาลตำบลเชียงดาว
- 14 - ศาลเจ้าพ่อหลวงคำแดง

หลักเขตที่ 4

หลักเขตที่ 3

0.0 0.3 0.6 0.9 1.2 1.5 Km

— เส้นแบ่งเขตหมู่บ้าน

เขตเลือกตั้งที่ 1

เขตเลือกตั้งที่ 2

แผนที่การแบ่งเขตเลือกตั้งสมาชิกสภาเทศบาลตำบลเชียงดาว

อำเภอเชียงดาว จังหวัดเชียงใหม่

รูปแบบที่ 3

ทิศเหนือ



หลักเขตที่ 1


หลักเขตที่ 2

พื้นที่รับผิดชอบขององค์การบริหารส่วนตำบลเชียงดาว

พื้นที่รับผิดชอบขององค์การบริหารส่วนตำบลเชียงดาว



- 1 - โรงเรียนชุมชนบ้านวังข้อม
- 2 - วัดจุดดาวราม
- 3 - วัดแม่ขี้ด
- 4 - วัดอินทาวราม
- 5 - กศน.อำเภอเชียงดาว
- 6 - ที่ว่าการอำเภอเชียงดาว
- 7 - สถานีตำรวจภูธรอำเภอเชียงดาว
- 8 - สำนักงานเทศบาลตำบลเชียงดาว
- 9 - ธนาคารกรุงไทย
- 10 - โรงเรียนศิลาวิ
- 11 - ธนาคารเพื่อการเกษตรและสหกรณ์การเกษตร
- 12 - ธนาคารออมสิน
- 13 - ตลาดสดเทศบาลตำบลเชียงดาว
- 14 - ศาลเจ้าพ่อหลวงคำแดง



- เส้นแบ่งเขตหมู่บ้าน
- เขตเลือกตั้งที่ 1
- เขตเลือกตั้งที่ 2

ข้อมูลจำนวนราษฎรเทศบาลตำบลเชียงดาว อำเภอเชียงดาว

รูปแบบที่ ๑

เขตเลือกตั้งที่ ๑

ที่	ตำบล	หมู่ที่	จำนวนราษฎร	ทะเบียนบ้านกลาง	หมายเหตุ
๑	เชียงดาว	๖	๑,๐๕๑	๒๐	<u>ข้อดี</u> ๑.จำนวนราษฎร ใกล้เคียงกัน ๒.พื้นที่ติดต่อกัน ๓.เคยอยู่ในเขตเลือกตั้ง เดียวกัน ๔.การคมนาคมสะดวก ๕.รูปแบบเดิม
๒	เชียงดาว	๘	๙๘๕		
		รวม	๒,๐๓๖	๒,๐๕๖	

เขตเลือกตั้งที่ ๒

ที่	ตำบล	หมู่ที่	จำนวนราษฎร	ทะเบียนบ้านกลาง	หมายเหตุ
๑	เชียงดาว	๔	๗๗๘		<u>ข้อดี</u> ๑.จำนวนราษฎร ใกล้เคียงกัน ๒.พื้นที่ติดต่อกัน ๓.เคยอยู่ในเขตเลือกตั้ง เดียวกัน ๔.การคมนาคมสะดวก ๕.รูปแบบเดิม
๒	เชียงดาว	๗	๕๕๐		
๓	เชียงดาว	๑๓	๖๒๔		
		รวม	๑,๙๕๒		

จำนวนราษฎรทั้งหมด ๔,๐๐๘ คน

ผลต่างจำนวนราษฎรคิดเป็นร้อยละ ๕.๑๘

ข้อมูลจำนวนราษฎรเทศบาลตำบลเชียงดาว อำเภอเชียงดาว

รูปแบบที่ ๒

เขตเลือกตั้งที่ ๑

ที่	ตำบล	หมู่ที่	จำนวนราษฎร	ทะเบียนบ้านกลาง	หมายเหตุ
๑	เชียงดาว	๖	๓๙๐	๒๐	<u>ข้อเสีย</u> ๑.ไม่เคยอยู่ในเขตเลือกตั้งเดียวกัน
๒	เชียงดาว	๗	๕๕๐		
๓	เชียงดาว	๘	๙๘๕		
		รวม	๑,๙๒๕	๑,๙๔๕	๒.การคมนาคมไม่สะดวก ๓.แยกหมู่บ้านทำให้ประชาชนลำบาก

เขตเลือกตั้งที่ ๒

ที่	ตำบล	หมู่ที่	จำนวนราษฎร	ทะเบียนบ้านกลาง	หมายเหตุ
๑	เชียงดาว	๔	๗๗๘		<u>ข้อเสีย</u> ๑.ไม่เคยอยู่ในเขตเลือกตั้งเดียวกัน
๒	เชียงดาว	๖	๖๖๑		
๓	เชียงดาว	๑๓	๖๒๔		
		รวม	๒,๐๖๓		๒.การคมนาคมไม่สะดวก ๓.แยกหมู่บ้านทำให้ประชาชนลำบาก

จำนวนราษฎรทั้งหมด ๔,๐๐๘ คน

ผลต่างจำนวนราษฎรคิดเป็นร้อยละ ๕.๘๘

ข้อมูลจำนวนราษฎรเทศบาลตำบลเชียงดาว อำเภอเชียงดาว

รูปแบบที่ ๓

เขตเลือกตั้งที่ ๑

ที่	ตำบล	หมู่ที่	จำนวนราษฎร	ทะเบียนบ้านกลาง	หมายเหตุ
๑	เชียงดาว	๖	๗๐๐	๒๐	ข้อเสีย ๑.ไม่เคยอยู่ใน เขตเลือกตั้ง เดียวกัน ๒.การคมนาคม ไม่สะดวก ๓.แยกหมู่บ้าน ทำให้ประชาชน สับสน
๒	เชียงดาว	๗	๓๘๐		
๓	เชียงดาว	๘	๙๘๕		
		รวม	๒,๐๖๕	๒,๐๘๕	

เขตเลือกตั้งที่ ๒

ที่	ตำบล	หมู่ที่	จำนวนราษฎร	ทะเบียนบ้านกลาง	หมายเหตุ
๑	เชียงดาว	๔	๗๗๘		ข้อเสีย ๑.ไม่เคยอยู่ใน เขตเลือกตั้ง เดียวกัน ๒.การคมนาคม ไม่สะดวก ๓.แยกหมู่บ้าน ทำให้ประชาชน สับสน
๒	เชียงดาว	๖	๓๕๑		
๓	เชียงดาว	๗	๑๗๐		
๔	เชียงดาว	๑๓	๖๒๔		
		รวม	๑,๙๒๓		

จำนวนราษฎรทั้งหมด ๔,๐๐๘ คน

ผลต่างจำนวนราษฎรคิดเป็นร้อยละ ๘.๐๘