



ประกาศสำนักงานคณะกรรมการการเลือกตั้งประจำจังหวัดเชียงใหม่
เรื่อง การแบ่งเขตเลือกตั้งสมาชิกสภาเทศบาลตำบลหารแก้ว อำเภอหางดง จังหวัดเชียงใหม่

ด้วยระเบียบคณะกรรมการการเลือกตั้ง ว่าด้วยการเลือกตั้งสมาชิกสภาท้องถิ่น หรือผู้บริหารท้องถิ่น พ.ศ. ๒๕๖๒ ข้อ ๑๓ กำหนดว่า ให้ผู้อำนวยการการเลือกตั้งประจำจังหวัดดำเนินการเกี่ยวกับการแบ่งเขตเลือกตั้งของแต่ละองค์กรปกครองส่วนท้องถิ่นตามกฎหมายว่าด้วยการเลือกตั้งสมาชิกสภาท้องถิ่น หรือผู้บริหารท้องถิ่น โดยพิจารณาจำนวนราษฎรของแต่ละองค์กรปกครองส่วนท้องถิ่นจากประกาศจำนวนราษฎรที่ประกาศในที่สุดทำก่อนที่จะมีการเลือกตั้ง โดยให้แบ่งเขตอย่างน้อยสามรูปแบบ ประกาศให้ประชาชนในเขตองค์กรปกครองส่วนท้องถิ่นทราบ รวมถึงประชาสัมพันธ์ให้ทราบทางสื่อชนิดต่างๆ เพื่อเปิดโอกาสให้ประชาชนมีส่วนร่วมในการแสดงความคิดเห็นและข้อเสนอแนะ

เพื่อประโยชน์ในการแบ่งเขตเลือกตั้งสมาชิกสภาเทศบาลตำบลหารแก้ว สำนักงานคณะกรรมการการเลือกตั้งประจำจังหวัดเชียงใหม่ จึงประกาศแบ่งเขตเลือกตั้งสมาชิกสภาเทศบาลตำบลหารแก้ว อำเภอหางดง จังหวัดเชียงใหม่ เพื่อให้ประชาชนได้รับทราบจำนวนสามรูปแบบ รายละเอียดตามเอกสารแนบท้ายประกาศนี้ ทั้งนี้ หากประสงค์จะแสดงความคิดเห็นและข้อเสนอแนะ ให้จัดทำเป็นหนังสือ ส่งผู้อำนวยการการเลือกตั้งประจำจังหวัดเชียงใหม่ (สำนักงานคณะกรรมการการเลือกตั้งประจำจังหวัดเชียงใหม่ ศูนย์ราชการจังหวัดเชียงใหม่ ถนนโชตนา ตำบลช้างเผือก อำเภอเมืองเชียงใหม่ จังหวัดเชียงใหม่ ๕๐๓๐๐) ภายในวันที่ ๑๓ มีนาคม ๒๕๖๓ เพื่อจะได้นำเสนอคณะกรรมการแบ่งเขตเลือกตั้ง และคณะกรรมการการเลือกตั้งพิจารณาให้ความเห็นชอบต่อไป

จึงประกาศให้ทราบโดยทั่วกัน

ประกาศ ณ วันที่ ๔ เดือน มีนาคม พ.ศ. ๒๕๖๓

(นายเกรียงไกร พานดอกไม้)

ผู้อำนวยการการเลือกตั้งประจำจังหวัดเชียงใหม่

การแบ่งเขตเลือกตั้งสมาชิกสภาเทศบาลตำบลหารแก้ว
อำเภอหางดง จังหวัดเชียงใหม่

๑. เทศบาลตำบลหารแก้ว อำเภอหางดง รูปแบบที่ ๑

เขตเลือกตั้งที่	จำนวนสมาชิก	ท้องที่ที่ประกอบเป็นเขตเลือกตั้ง
๑	๖	หมู่ที่ ๑ หมู่ที่ ๒ หมู่ที่ ๔ และหมู่ที่ ๙
๒	๖	หมู่ที่ ๓ หมู่ที่ ๕ หมู่ที่ ๖ หมู่ที่ ๗ และหมู่ที่ ๘


๒. เทศบาลตำบลหารแก้ว อำเภอหางดง รูปแบบที่ ๒

เขตเลือกตั้งที่	จำนวนสมาชิก	ท้องที่ที่ประกอบเป็นเขตเลือกตั้ง
๑	๖	หมู่ที่ ๑ หมู่ที่ ๒ หมู่ที่ ๔ และหมู่ที่ ๘
๒	๖	หมู่ที่ ๓ หมู่ที่ ๕ หมู่ที่ ๖ หมู่ที่ ๗ และหมู่ที่ ๙

๓. เทศบาลตำบลหารแก้ว อำเภอหางดง รูปแบบที่ ๓

เขตเลือกตั้งที่	จำนวนสมาชิก	ท้องที่ที่ประกอบเป็นเขตเลือกตั้ง
๑	๖	หมู่ที่ ๑ หมู่ที่ ๓ หมู่ที่ ๔ และหมู่ที่ ๙
๒	๖	หมู่ที่ ๒ หมู่ที่ ๕ หมู่ที่ ๖ หมู่ที่ ๗ และหมู่ที่ ๘

ประกาศ ณ วันที่ ๔ เดือน มีนาคม พ.ศ. ๒๕๖๓



(นายเกรียงไกร พานดอกไม้)

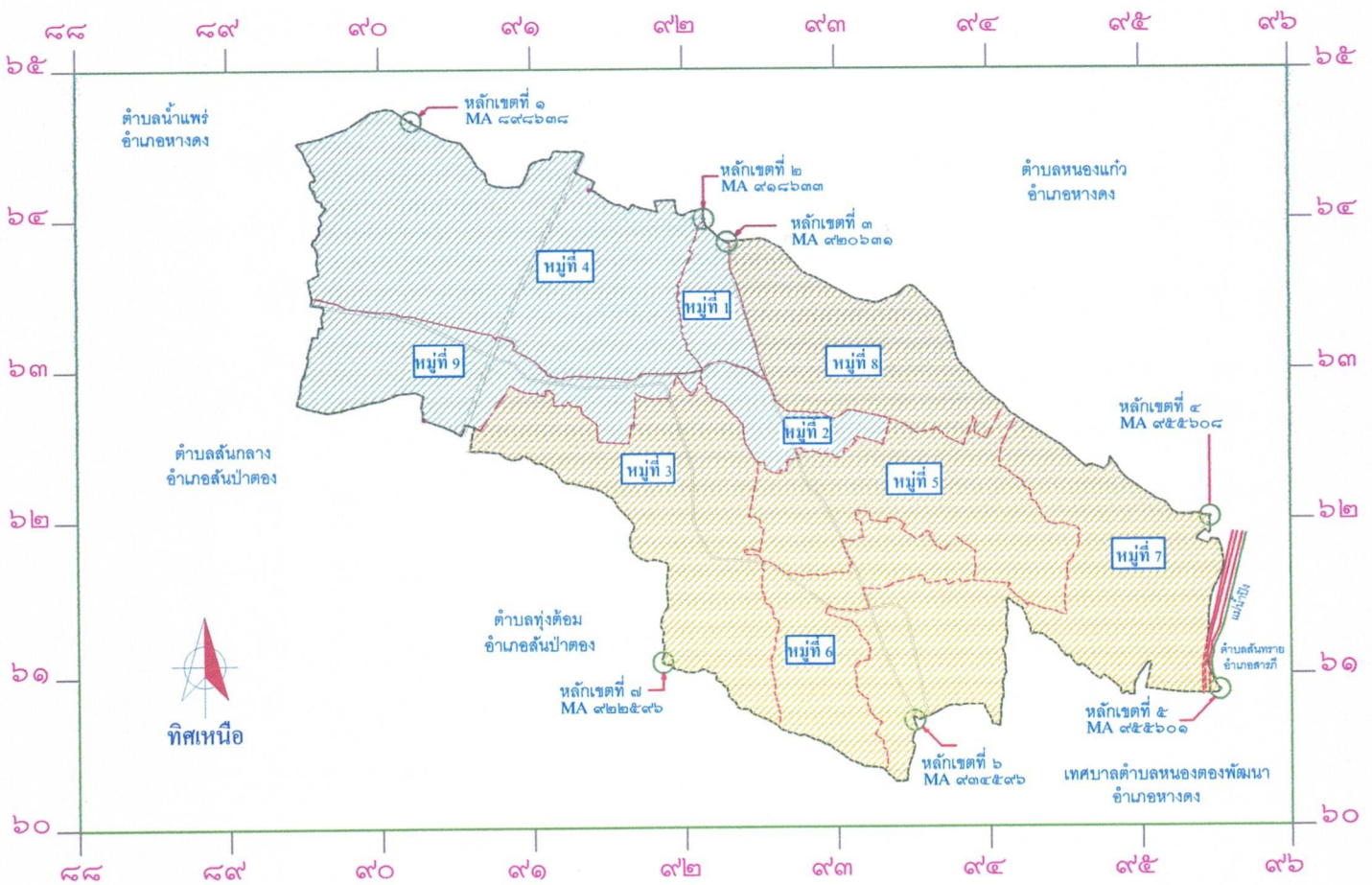
ผู้อำนวยการการเลือกตั้งประจำจังหวัดเชียงใหม่



แผนที่การแบ่งเขตเลือกตั้งสมาชิกสภาเทศบาลตำบลหารแก้ว อำเภอหางดง จังหวัดเชียงใหม่ รูปแบบที่ 1

มาตราส่วน ๑ : ๕๐,๐๐๐




๐ ๑ ๒ กิโลเมตร



เครื่องหมายแผนที่

-  เขต 1 หมู่ที่ 1 , หมู่ที่ 2 , หมู่ที่ 4 , หมู่ที่ 9
-  เขต 2 หมู่ที่ 3 , หมู่ที่ 5 , หมู่ที่ 6 , หมู่ที่ 7 , หมู่ที่ 8

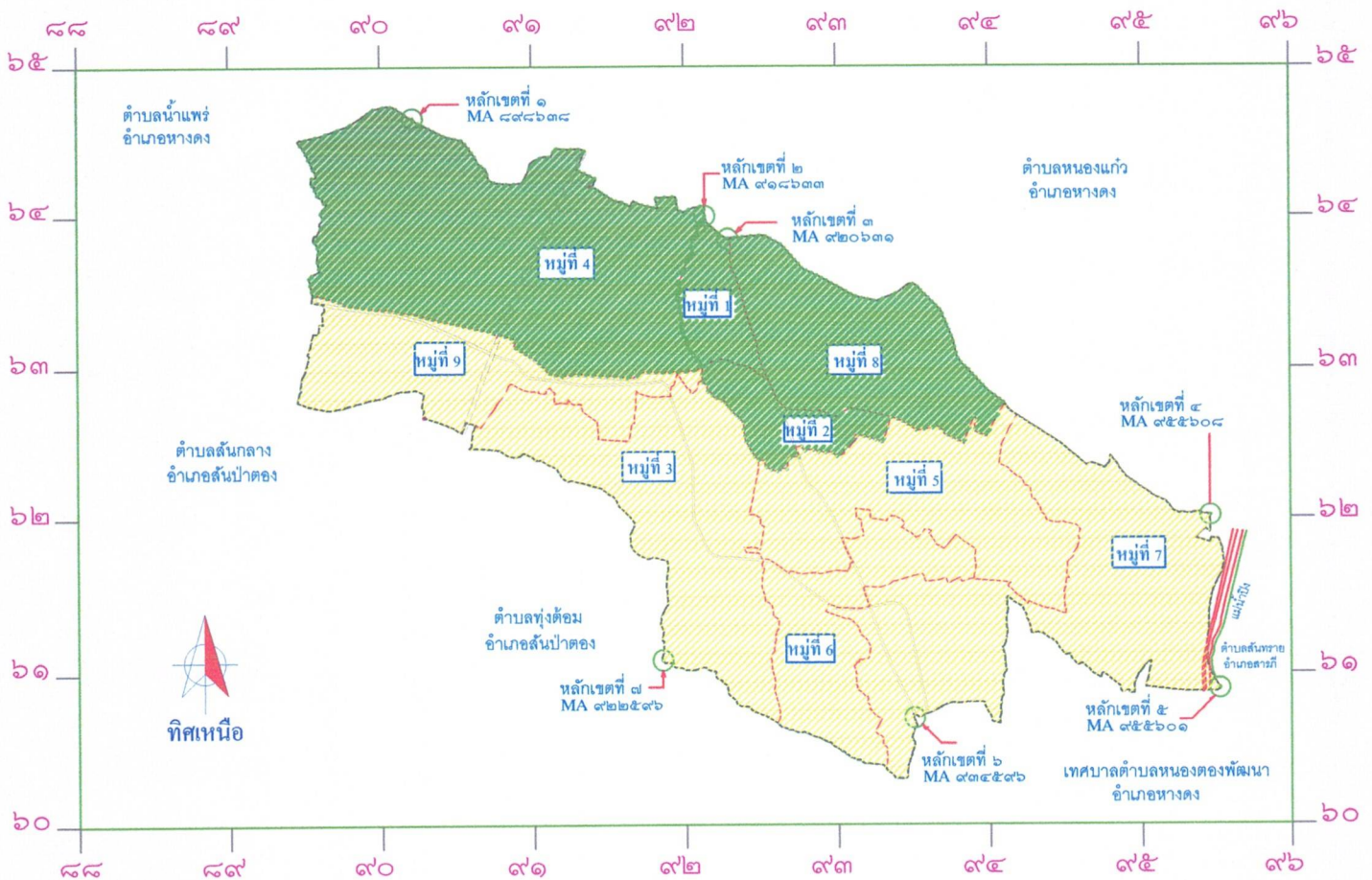
เครื่องหมายแผนที่

-  เขตเทศบาล
-  เขตหมู่บ้าน
-  ถนนเส้นหลัก

แผนที่การแบ่งเขตเลือกตั้งสมาชิกสภาเทศบาลตำบลหารแก้ว อำเภอหางดง จังหวัดเชียงใหม่ รูปแบบที่ 2

มาตราส่วน ๑ : ๕๐,๐๐๐

๐ ๑ ๒ กิโลเมตร



เครื่องหมายแผนที่

- เขต 1 หมู่ที่ 1 , หมู่ที่ 2 , หมู่ที่ 4 , หมู่ที่ 8
- เขต 2 หมู่ที่ 3 , หมู่ที่ 5 , หมู่ที่ 6 , หมู่ที่ 7 , หมู่ที่ 9

เครื่องหมายแผนที่

- เขตเทศบาล
- เขตหมู่บ้าน
- ถนนเส้นหลัก

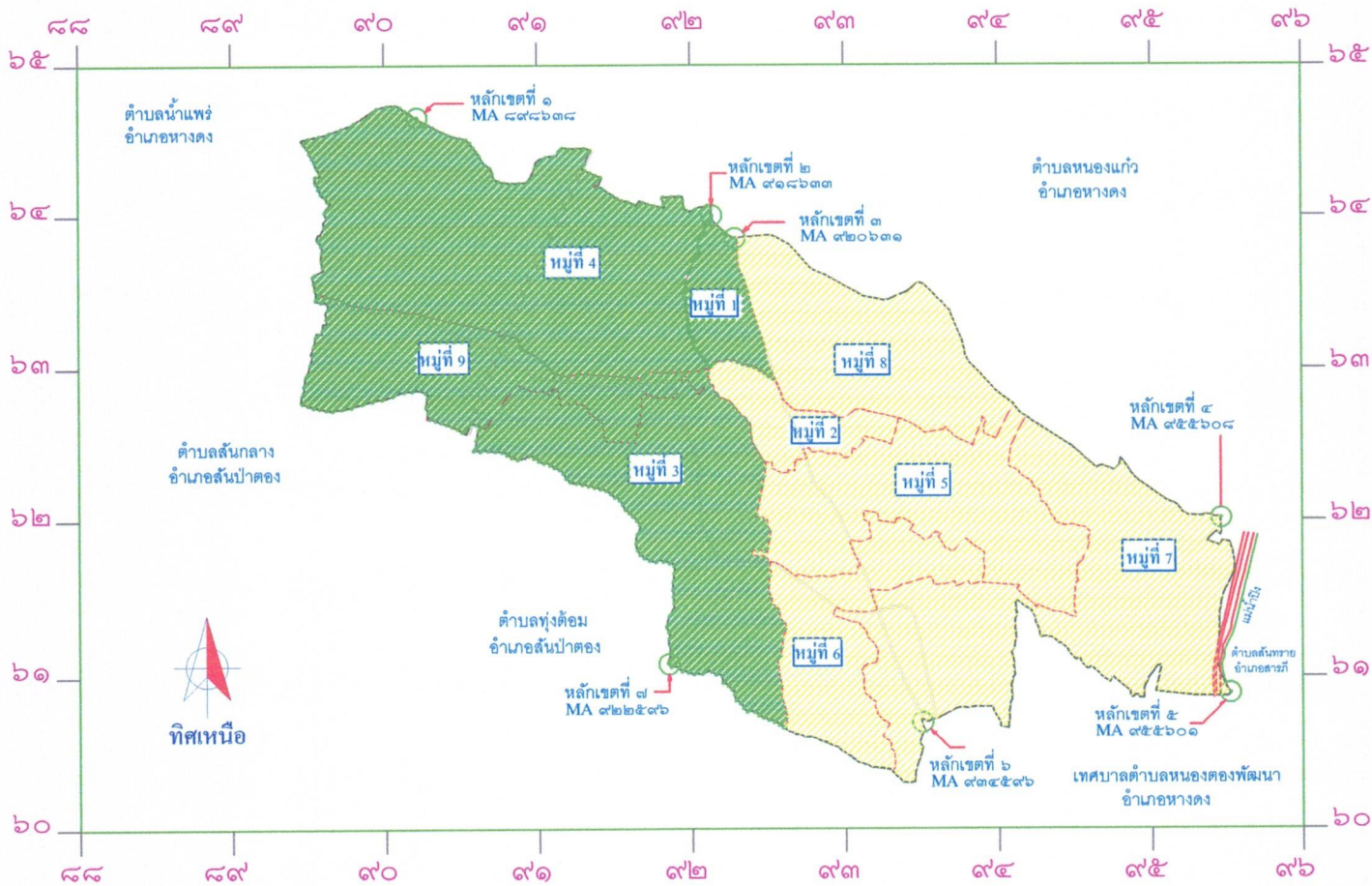
แผนที่การแบ่งเขตเลือกตั้งสมาชิกสภาเทศบาลตำบลหารแก้ว

อำเภอหางดง จังหวัดเชียงใหม่

รูปแบบที่ 3

มาตราส่วน ๑ : ๕๐,๐๐๐

๐ ๑ ๒ กิโลเมตร



เครื่องหมายแผนที่



เขต 1 หมู่ที่ 1 , หมู่ที่ 3 , หมู่ที่ 4 , หมู่ที่ 9



เขต 2 หมู่ที่ 2 , หมู่ที่ 5 , หมู่ที่ 6 , หมู่ที่ 7 , หมู่ที่ 8

เครื่องหมายแผนที่



เขตเทศบาล



เขตหมู่บ้าน



ถนนเส้นหลัก

ข้อมูลจำนวนราษฎรเทศบาลตำบลหารแก้ว อำเภอหางดง จังหวัดเชียงใหม่

รูปแบบที่ ๑

เขตเลือกตั้งที่ ๑

ที่	ตำบล	หมู่	จำนวนราษฎร	ทะเบียนบ้านกลาง	หมายเหตุ
๑	หารแก้ว	๑	๙๑๗		
๒	หารแก้ว	๒	๖๖๖		
๓	หารแก้ว	๔	๗๒๗		
๔	หารแก้ว	๙	๕๗๘		
		รวม	๒,๘๘๘		

เขตเลือกตั้งที่ ๒

ที่	ตำบล	หมู่	จำนวนราษฎร	ทะเบียนบ้านกลาง	หมายเหตุ
๑	หารแก้ว	๓	๔๙๔		
๒	หารแก้ว	๕	๖๕๐		
๓	หารแก้ว	๖	๕๕๐		
๔	หารแก้ว	๗	๗๖๖		
๕	หารแก้ว	๘	๔๘๐		
		รวม	๒,๙๔๐		

จำนวนราษฎรทั้งหมด ๕,๘๒๘ คน

ผลต่างจำนวนราษฎรคิดเป็นร้อยละ ๑.๗๘

ข้อมูลจำนวนราษฎรเทศบาลตำบลหารแก้ว อำเภอหางดง จังหวัดเชียงใหม่

รูปแบบที่ ๒

เขตเลือกตั้งที่ ๑

ที่	ตำบล	หมู่	จำนวนราษฎร	ทะเบียนบ้านกลาง	หมายเหตุ
๑	หารแก้ว	๑	๙๑๗		
๒	หารแก้ว	๒	๖๖๖		
๓	หารแก้ว	๔	๗๒๗		
๔	หารแก้ว	๘	๔๘๐		
		รวม	๒,๗๙๐		

เขตเลือกตั้งที่ ๒

ที่	ตำบล	หมู่	จำนวนราษฎร	ทะเบียนบ้านกลาง	หมายเหตุ
๑	หารแก้ว	๓	๔๙๔		
๒	หารแก้ว	๕	๖๕๐		
๓	หารแก้ว	๖	๕๕๐		
๔	หารแก้ว	๗	๗๖๖		
๕	หารแก้ว	๙	๕๗๘		
		รวม	๓,๐๓๘		

จำนวนราษฎรทั้งหมด ๕,๘๒๘ คน

ผลต่างจำนวนราษฎรคิดเป็นร้อยละ ๘.๕๒

ข้อมูลจำนวนราษฎรเทศบาลตำบลหารแก้ว อำเภอหางดง จังหวัดเชียงใหม่

รูปแบบที่ ๓

เขตเลือกตั้งที่ ๑

ที่	ตำบล	หมู่	จำนวนราษฎร	ทะเบียนบ้านกลาง	หมายเหตุ
๑	หารแก้ว	๑	๙๑๗		
๒	หารแก้ว	๓	๔๙๔		
๓	หารแก้ว	๔	๗๒๗		
๔	หารแก้ว	๙	๕๗๘		
		รวม	๒,๗๑๖		

เขตเลือกตั้งที่ ๒

ที่	ตำบล	หมู่	จำนวนราษฎร	ทะเบียนบ้านกลาง	หมายเหตุ
๑	หารแก้ว	๒	๖๖๖		
๒	หารแก้ว	๕	๖๕๐		
๓	หารแก้ว	๖	๕๕๐		
๔	หารแก้ว	๗	๗๖๖		
๕	หารแก้ว	๘	๔๘๐		
		รวม	๓,๑๑๒		

จำนวนราษฎรทั้งหมด ๕,๘๒๘ คน

ผลต่างจำนวนราษฎรคิดเป็นร้อยละ ๑๓.๖๐



ประกาศสำนักงานคณะกรรมการการเลือกตั้งประจำจังหวัดเชียงใหม่
เรื่อง การแบ่งเขตเลือกตั้งสมาชิกสภาเทศบาลตำบลบ้านปาง อำเภอหางดง จังหวัดเชียงใหม่

ด้วยระเบียบคณะกรรมการการเลือกตั้ง ว่าด้วยการเลือกตั้งสมาชิกสภาท้องถิ่น หรือผู้บริหารท้องถิ่น พ.ศ. ๒๕๖๒ ข้อ ๑๓ กำหนดว่า ให้ผู้อำนวยการการเลือกตั้งประจำจังหวัดดำเนินการเกี่ยวกับการแบ่งเขตเลือกตั้งของแต่ละองค์กรปกครองส่วนท้องถิ่นตามกฎหมายว่าด้วยการเลือกตั้งสมาชิกสภาท้องถิ่น หรือผู้บริหารท้องถิ่น โดยพิจารณาจำนวนราษฎรของแต่ละองค์กรปกครองส่วนท้องถิ่นจากประกาศจำนวนราษฎรที่ประกาศในที่สุดท้ายก่อนที่จะมีการเลือกตั้ง โดยให้แบ่งเขตอย่างน้อยสามรูปแบบ ประกาศให้ประชาชนในเขตองค์กรปกครองส่วนท้องถิ่นทราบ รวมถึงประชาสัมพันธ์ให้ทราบทางสื่อชนิดต่างๆ เพื่อเปิดโอกาสให้ประชาชนมีส่วนร่วมในการแสดงความคิดเห็นและข้อเสนอแนะ

เพื่อประโยชน์ในการแบ่งเขตเลือกตั้งสมาชิกสภาเทศบาลตำบลบ้านปาง สำนักงานคณะกรรมการการเลือกตั้งประจำจังหวัดเชียงใหม่ จึงประกาศแบ่งเขตเลือกตั้งสมาชิกสภาเทศบาลตำบลบ้านปาง อำเภอหางดง จังหวัดเชียงใหม่ เพื่อให้ประชาชนได้รับทราบจำนวนสามรูปแบบ รายละเอียดตามเอกสารแนบท้าย ประกาศนี้ ทั้งนี้ หากประสงค์จะแสดงความคิดเห็นและข้อเสนอแนะ ให้จัดทำเป็นหนังสือส่งผู้อำนวยการการเลือกตั้งประจำจังหวัดเชียงใหม่ (สำนักงานคณะกรรมการการเลือกตั้งประจำจังหวัดเชียงใหม่ ศูนย์ราชการ จังหวัดเชียงใหม่ ถนนโชตนา ตำบลช้างเผือก อำเภอเมืองเชียงใหม่ จังหวัดเชียงใหม่ ๕๐๓๐๐) ภายในวันที่ ๑๓ มีนาคม ๒๕๖๓ เพื่อจะได้นำเสนอคณะกรรมการแบ่งเขตเลือกตั้ง และคณะกรรมการการเลือกตั้งพิจารณาให้ความเห็นชอบต่อไป

จึงประกาศให้ทราบโดยทั่วกัน

ประกาศ ณ วันที่ ๔ เดือน มีนาคม พ.ศ. ๒๕๖๓

(นายเกรียงไกร พานดอกไม้)

ผู้อำนวยการการเลือกตั้งประจำจังหวัดเชียงใหม่

การแบ่งเขตเลือกตั้งสมาชิกสภาเทศบาลตำบลบ้านปาง

อำเภอหางดง จังหวัดเชียงใหม่

รูปแบบที่ ๑ (รูปแบบเดิม)

เขตเลือกตั้งที่	จำนวนสมาชิก	ท้องที่ที่ประกอบเป็นเขตเลือกตั้ง
๑	๖	หมู่ที่ ๑ หมู่ที่ ๒ หมู่ที่ ๓ หมู่ที่ ๔ และหมู่ที่ ๙
๒	๖	หมู่ที่ ๕ หมู่ที่ ๖ หมู่ที่ ๗ หมู่ที่ ๘ หมู่ที่ ๑๐ และหมู่ที่ ๑๑


รูปแบบที่ ๒

เขตเลือกตั้งที่	จำนวนสมาชิก	ท้องที่ที่ประกอบเป็นเขตเลือกตั้ง
๑	๖	หมู่ที่ ๑ หมู่ที่ ๒ หมู่ที่ ๓ (บางส่วน เฉพาะด้านทิศตะวันตกของถนนทางหลวงแผ่นดิน หมายเลข ๑๒๖๙) หมู่ที่ ๔ และหมู่ที่ ๙
๒	๖	หมู่ที่ ๓ (บางส่วน ยกเว้นด้านทิศตะวันตกของถนนทางหลวงแผ่นดินหมายเลข ๑๒๖๙) หมู่ที่ ๕ หมู่ที่ ๖ หมู่ที่ ๗ หมู่ที่ ๘ หมู่ที่ ๑๐ และ หมู่ที่ ๑๑

รูปแบบที่ ๓

เขตเลือกตั้งที่	จำนวนสมาชิก	ท้องที่ที่ประกอบเป็นเขตเลือกตั้ง
๑	๖	หมู่ที่ ๑ หมู่ที่ ๒ หมู่ที่ ๔ หมู่ที่ ๘ (บางส่วนเฉพาะด้านทิศใต้ตามทางหลวงท้องถิ่น สายทาง ชม.ถ.๑๓๕-๒๓) และหมู่ที่ ๙
๒	๖	หมู่ที่ ๓ หมู่ที่ ๕ หมู่ที่ ๖ หมู่ที่ ๗ หมู่ที่ ๘ (บางส่วน ยกเว้นด้านทิศใต้ตามทางหลวงท้องถิ่น สายทาง ชม.ถ.๑๓๕-๒๓) หมู่ที่ ๑๐ และหมู่ที่ ๑๑

ประกาศ ณ วันที่ ๕ เดือน มีนาคม พ.ศ. ๒๕๖๓



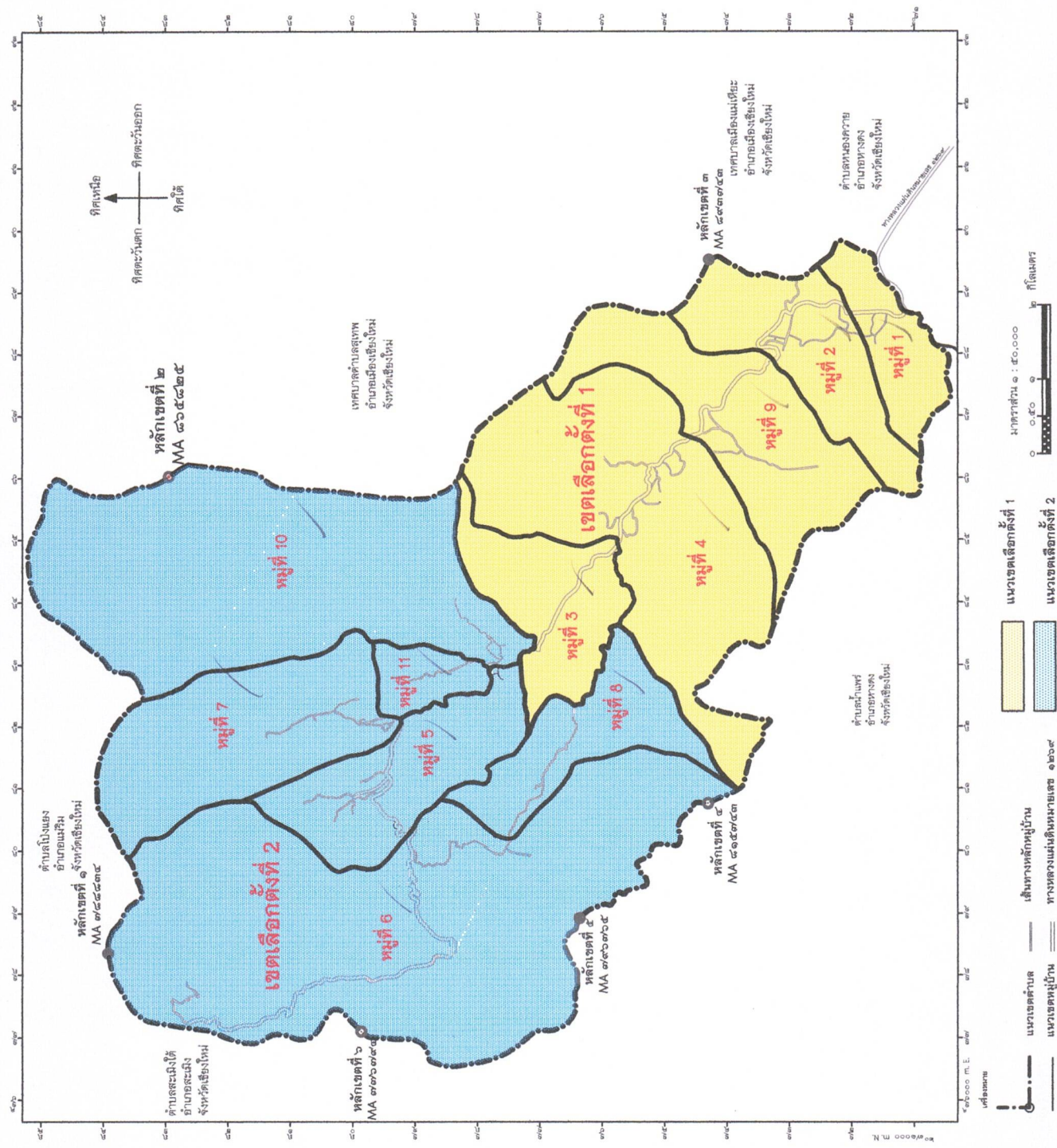
(นายเกรียงไกร พานดอกไม้)

ผู้อำนวยการการเลือกตั้งประจำจังหวัดเชียงใหม่

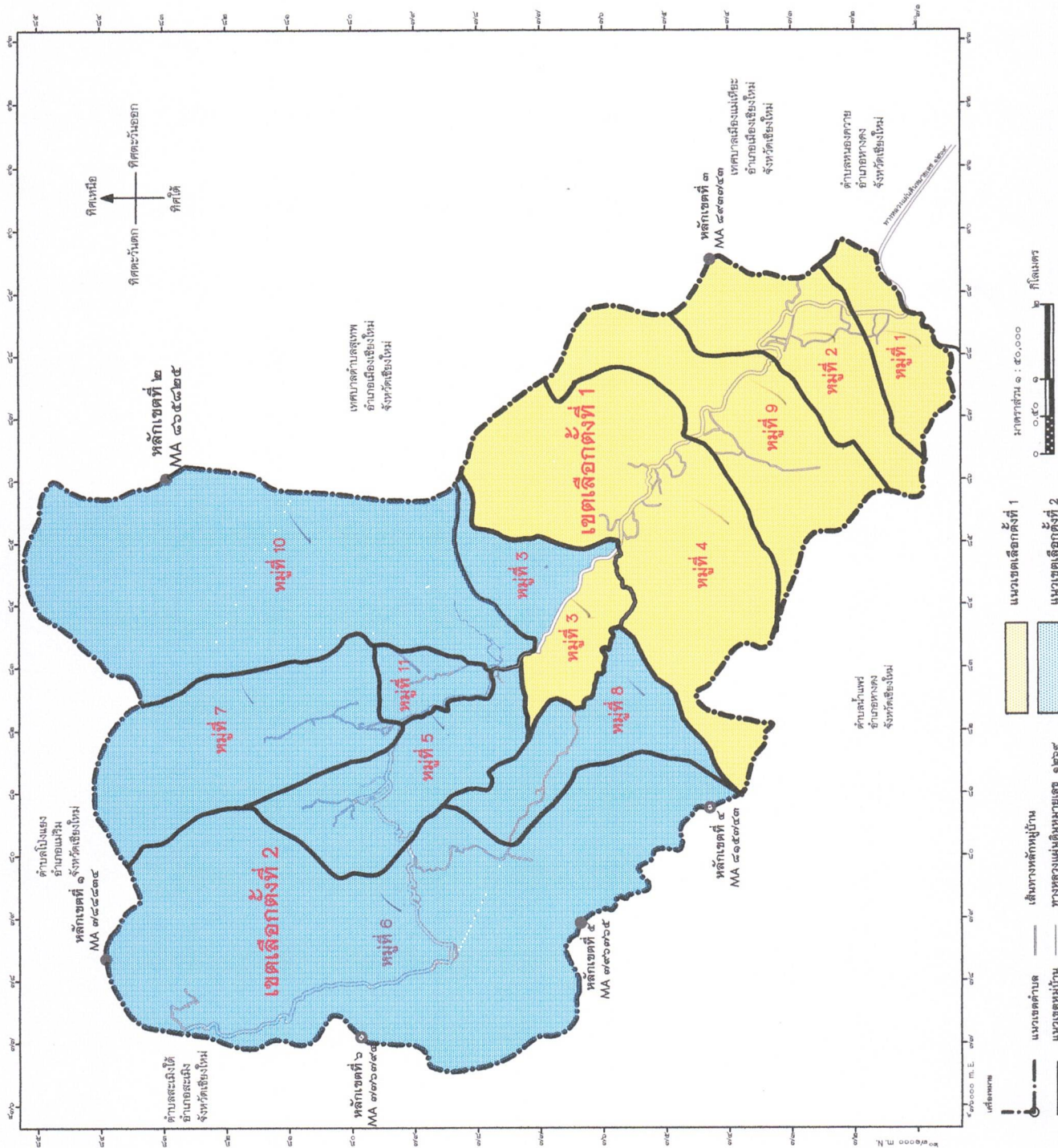


รูปแบบที่ 1

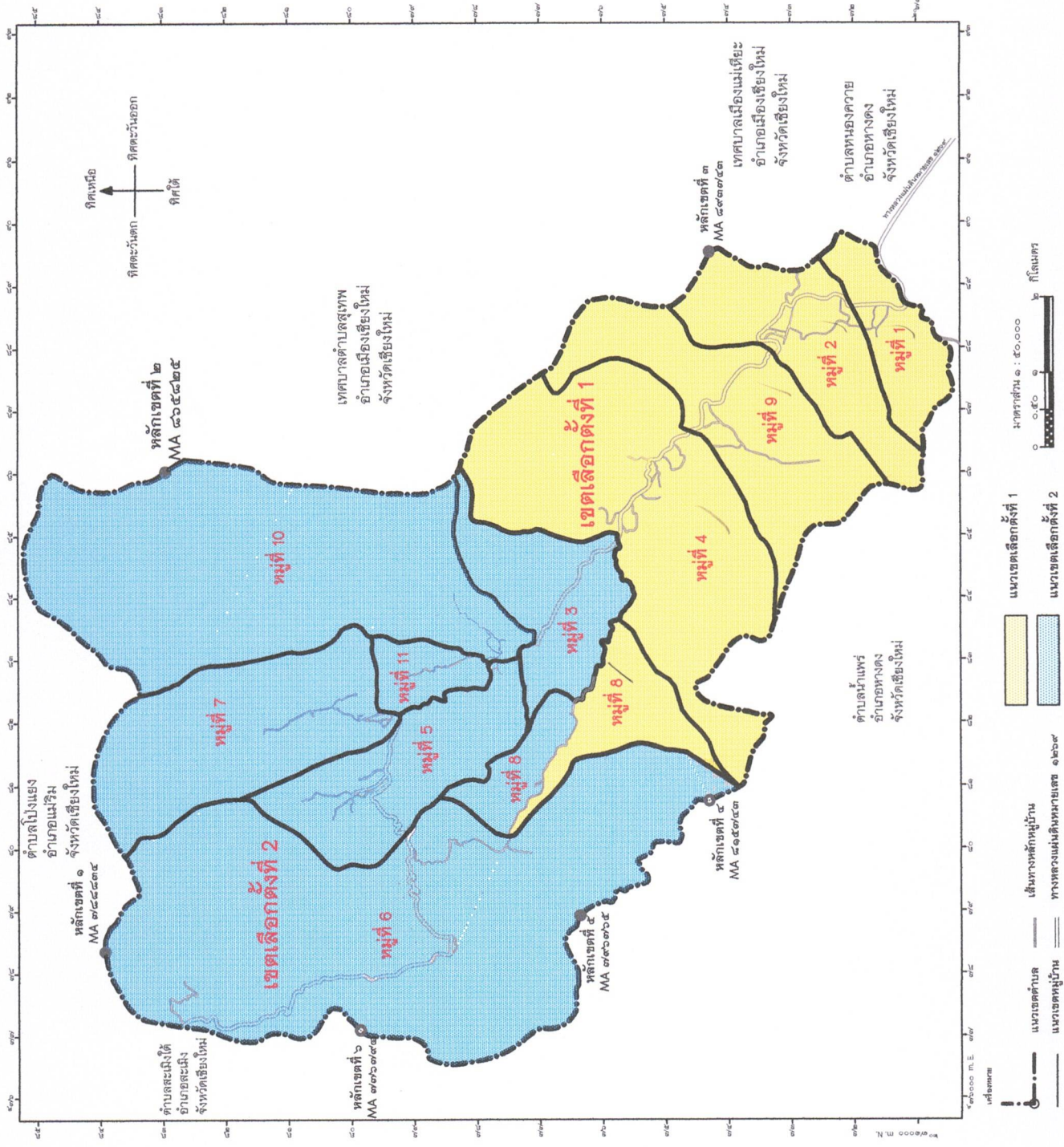
แผนที่การแบ่งเขตเลือกตั้งสมาชิกสภาเทศบาลตำบลบ้านโป่ง อำเภอหางดง จังหวัดเชียงใหม่



แผนที่การแบ่งเขตเลือกตั้งสมาชิกสภาเทศบาลตำบลบ้านปาง
อำเภอหางดง จังหวัดเชียงใหม่



แผนที่การแบ่งเขตเลือกตั้งสมาชิกสภาเทศบาลตำบลบ้านปาง
อำเภอหางดง จังหวัดเชียงใหม่



รูปแบบที่ ๑

เขตเลือกตั้งที่ ๑ (รูปแบบเดิม)

ลำดับ	ชื่อตำบล	หมู่ที่	จำนวน ราษฎร	ทะเบียน บ้านกลาง	เหตุผลประกอบ
๑	ตำบลบ้านปาง				ข้อดี ๑.รูปแบบเดิมในการเลือกตั้งครั้งที่ผ่านมา ๒.ราษฎรใกล้เคียงกัน ๓.การคมนาคมสะดวก
	๑.๑.บ้านปางใต้	๑	๓๖๘		
	๑.๒.บ้านปางเหนือ	๒	๙๕๖		
	๑.๓.บ้านเก้าเตี๋ย	๓	๓๒๓		
	๑.๔.บ้านทุ่งโป่งเหนือ	๔	๓๕๔		
	๑.๕.บ้านทุ่งโป่งใต้	๙	๓/๙๐		
	รวม		๒,๓/๘๑		

เขตเลือกตั้งที่ ๒

ลำดับ	ชื่อตำบล	หมู่ที่	จำนวน ราษฎร	ทะเบียน บ้านกลาง	เหตุผลประกอบ
๑	ตำบลบ้านปาง				ข้อดี ๑.รูปแบบเดิมในการเลือกตั้งครั้งที่ผ่านมา ๒.ราษฎรใกล้เคียงกัน ๓.การคมนาคมสะดวก
	๑.๑.บ้านแม่ฮะเหนือ	๕	๓๓๑		
	๑.๒.บ้านแม่ขนิลเหนือ	๖	๒๔๓/		
	๑.๓.บ้านปางยาง	๓/	๒๖๕		
	๑.๔.บ้านน้ำซุ้ม	๘	๑,๑๔๙		
	๑.๕.บ้านใหม่สันคะยอม	๑๐	๓๘๘		
	๑.๖.บ้านใหม่ห้วยลึก	๑๑	๒๔๓		
	รวม		๒,๖๒๓		

จำนวนราษฎรทั้งหมดรวม ๕,๔๐๔ คน

ผลต่างของจำนวนราษฎร จำนวน ๑๕๘ คน คิดเป็นร้อยละ ๒.๙๒

รูปแบบที่ ๒

เขตเลือกตั้งที่ ๑

ลำดับ	ชื่อตำบล	หมู่ที่	จำนวนราษฎร	ทะเบียนบ้านกลาง	เหตุผลประกอบ
๑	ตำบลบ้านปง				ข้อเสีย ๑.แยกหมู่บ้านทำให้ประชาชนลำบาก ๒.การคมนาคมไม่สะดวก
	๑.๑.บ้านปงใต้	๑	๓๖๘		
	๑.๒.บ้านปงเหนือ	๒	๙๕๖		
	๑.๓.บ้านเก้าเตื่อ(บางส่วน)	๓	๑๖๐		
	๑.๔.บ้านทุ่งโป่งเหนือ	๔	๓๕๔		
	๑.๕.บ้านทุ่งโป่งใต้ รวม	๙	๓/๙๐ ๒,๖๑๘		

เขตเลือกตั้งที่ ๒

ลำดับ	ชื่อตำบล	หมู่ที่	จำนวนราษฎร	ทะเบียนบ้านกลาง	เหตุผลประกอบ
๑	ตำบลบ้านปง				ข้อเสีย ๑.แยกหมู่บ้านทำให้ประชาชนลำบาก ๒.การคมนาคมไม่สะดวก
	๑.๑.บ้านเก้าเตื่อ(บางส่วน)	๓	๑๖๓		
	๑.๒.บ้านแม่ชะเหนือ	๕	๓๓๑		
	๑.๓.บ้านแม่ขนิลเหนือ	๖	๒๔๓		
	๑.๔.บ้านปางยาง	๗	๒๖๕		
	๑.๕.บ้านน้ำซุ้ม	๘	๑,๑๔๙		
	๑.๖.บ้านใหม่สันตะยอม	๑๐	๓๘๘		
	๑.๗.บ้านใหม่ห้วยลึก	๑๑	๒๔๓		
	รวม		๒,๓๘๖		

จำนวนราษฎรทั้งหมดรวม ๕,๔๐๔ คน

ผลต่างของจำนวนราษฎร จำนวน ๑๖๘ คน คิดเป็นร้อยละ ๓.๑๑

รูปแบบที่ ๓

เขตเลือกตั้งที่ ๑

ลำดับ	ชื่อตำบล	หมู่ที่	จำนวน ราษฎร	ทะเบียน บ้านกลาง	เหตุผลประกอบ
๑	ตำบลบ้านปาง				ข้อเสีย ๑.เป็นรูปแบบที่กำหนดขึ้นเป็นครั้งแรก ๒.แยกหมู่บ้านทำให้ประชาชนสับสน ๓.การคมนาคมไม่สะดวก
	๑.๑.บ้านปางใต้	๑	๓๖๘		
	๑.๒.บ้านปางเหนือ	๒	๙๔๖		
	๑.๓.บ้านทุ่งโป่งเหนือ	๔	๓๕๔		
	๑.๔.บ้านน้ำซุ้ม(บางส่วน)	๘	๓๓๐		
	๑.๕.บ้านทุ่งโป่งใต้	๙	๓/๙๐		
	รวม		๒,๘๒๘		

เขตเลือกตั้งที่ ๒

ลำดับ	ชื่อตำบล	หมู่ที่	จำนวน ราษฎร	ทะเบียน บ้านกลาง	เหตุผลประกอบ
๑	ตำบลบ้านปาง				ข้อเสีย ๑.เป็นรูปแบบที่กำหนดขึ้นเป็นครั้งแรก ๒.แยกหมู่บ้านทำให้ประชาชนสับสน ๓.การคมนาคมไม่สะดวก
	๑.๑.บ้านเก้าเตีอ	๓	๓๒๓		
	๑.๒.บ้านแม่ฮะเหนือ	๕	๓๓๑		
	๑.๓.บ้านแม่ขนิลเหนือ	๖	๒๔๓/		
	๑.๔.บ้านปางยาง	๓/	๒๖๕		
	๑.๕.บ้านน้ำซุ้ม (บางส่วน)	๘	๓/๓/๙		
	๑.๖.บ้านใหม่สันคะยอม	๑๐	๓๘๘		
	๑.๗.บ้านใหม่ห้วยลึก	๑๑	๒๔๓		
	รวม		๒,๕๓๖		

จำนวนราษฎรทั้งหมดรวม ๕,๔๐๔ คน

ผลต่างของจำนวนราษฎร จำนวน ๒๕๒ คน คิดเป็นร้อยละ ๔.๖๖



ประกาศสำนักงานคณะกรรมการการเลือกตั้งประจำจังหวัดเชียงใหม่
เรื่อง การแบ่งเขตเลือกตั้งสมาชิกสภาเทศบาลตำบลหางดง อำเภอหางดง จังหวัดเชียงใหม่

ด้วยระเบียบคณะกรรมการการเลือกตั้ง ว่าด้วยการเลือกตั้งสมาชิกสภาท้องถิ่น หรือผู้บริหารท้องถิ่น พ.ศ. ๒๕๖๒ ข้อ ๑๓ กำหนดว่า ให้ผู้อำนวยการการเลือกตั้งประจำจังหวัดดำเนินการเกี่ยวกับการแบ่งเขตเลือกตั้งของแต่ละองค์กรปกครองส่วนท้องถิ่นตามกฎหมายว่าด้วยการเลือกตั้งสมาชิกสภาท้องถิ่น หรือผู้บริหารท้องถิ่น โดยพิจารณาจำนวนราษฎรของแต่ละองค์กรปกครองส่วนท้องถิ่นจากประกาศจำนวนราษฎรที่ประกาศในที่สุดท้ายก่อนที่จะมีการเลือกตั้ง โดยให้แบ่งเขตอย่างน้อยสามรูปแบบ ประกาศให้ประชาชนในเขตองค์กรปกครองส่วนท้องถิ่นทราบ รวมถึงประชาสัมพันธ์ให้ทราบทางสื่อชนิดต่างๆ เพื่อเปิดโอกาสให้ประชาชนมีส่วนร่วมในการแสดงความคิดเห็นและข้อเสนอแนะ

เพื่อประโยชน์ในการแบ่งเขตเลือกตั้งสมาชิกสภาเทศบาลตำบลหางดง สำนักงานคณะกรรมการการเลือกตั้งประจำจังหวัดเชียงใหม่ จึงประกาศแบ่งเขตเลือกตั้งสมาชิกสภาเทศบาลตำบลหางดง อำเภอหางดง จังหวัดเชียงใหม่ เพื่อให้ประชาชนได้รับทราบจำนวนสามรูปแบบ รายละเอียดตามเอกสารแนบท้าย ประกาศนี้ ทั้งนี้ หากประสงค์จะแสดงความคิดเห็นและข้อเสนอแนะ ให้จัดทำเป็นหนังสือ ส่งผู้อำนวยการการเลือกตั้งประจำจังหวัดเชียงใหม่ (สำนักงานคณะกรรมการการเลือกตั้งประจำจังหวัดเชียงใหม่ ศูนย์ราชการจังหวัดเชียงใหม่ ถนนโชตนา ตำบลช้างเผือก อำเภอเมืองเชียงใหม่ จังหวัดเชียงใหม่ ๕๐๓๐๐) ภายในวันที่ ๑๓ มีนาคม ๒๕๖๓ เพื่อจะได้นำเสนอคณะกรรมการแบ่งเขตเลือกตั้ง และคณะกรรมการการเลือกตั้งพิจารณาให้ความเห็นชอบต่อไป

จึงประกาศให้ทราบโดยทั่วกัน

ประกาศ ณ วันที่ ๔ เดือน มีนาคม พ.ศ. ๒๕๖๓

(นายเกรียงไกร พานตอกไม้)

ผู้อำนวยการการเลือกตั้งประจำจังหวัดเชียงใหม่

การแบ่งเขตเลือกตั้งสมาชิกสภาเทศบาลตำบลหางดง
จังหวัดเชียงใหม่

๑. เทศบาลตำบลหางดง อำเภอหางดง รูปแบบที่ ๑

เขตเลือกตั้งที่	จำนวนสมาชิก	ท้องที่ที่ประกอบเป็นเขตเลือกตั้ง
๑	๖	หมู่ที่ ๑ หมู่ที่ ๒ หมู่ที่ ๓ (บางส่วน) เฉพาะฝั่งตะวันออกถนนสาย ๑๐๘ เชียงใหม่-ฮอด และหมู่ที่ ๙ ตำบลหางดง
๒	๖	หมู่ที่ ๓ (บางส่วน) ยกเว้นฝั่งตะวันออกถนนสาย ๑๐๘ เชียงใหม่-ฮอด หมู่ที่ ๔ และหมู่ที่ ๕ ตำบลหางดง

๒. เทศบาลตำบลหางดง อำเภอหางดง รูปแบบที่ ๒

เขตเลือกตั้งที่	จำนวนสมาชิก	ท้องที่ที่ประกอบเป็นเขตเลือกตั้ง
๑	๖	หมู่ที่ ๒ (บางส่วน) เฉพาะบริเวณด้านเหนือของแนวลำเหมืองสาธารณประโยชน์ หมู่ที่ ๓ (บางส่วน) เฉพาะฝั่งตะวันตกถนนสาย ๑๐๘ เชียงใหม่-ฮอด หมู่ที่ ๔ หมู่ที่ ๕ (บางส่วน) เฉพาะฝั่งตะวันตกถนนสาย ๑๐๘ เชียงใหม่-ฮอด และหมู่ที่ ๙ ตำบลหางดง
๒	๖	หมู่ที่ ๑ หมู่ที่ ๒ (บางส่วน) ยกเว้นบริเวณด้านเหนือของแนวลำเหมืองสาธารณประโยชน์ หมู่ที่ ๓ (บางส่วน) ยกเว้นฝั่งตะวันตกถนนสาย ๑๐๘ เชียงใหม่-ฮอด และหมู่ที่ ๕ ตำบลหางดง (บางส่วน) ยกเว้นฝั่งตะวันตกถนนสาย ๑๐๘ เชียงใหม่-ฮอด

๓. เทศบาลตำบลหางดง อำเภอหางดง รูปแบบที่ ๓

เขตเลือกตั้งที่	จำนวนสมาชิก	ท้องที่ที่ประกอบเป็นเขตเลือกตั้ง
๑	๖	หมู่ที่ ๑ หมู่ที่ ๒ หมู่ที่ ๓ (บางส่วน) เฉพาะฝั่งตะวันออกถนนสาย ๑๐๘ เชียงใหม่-ฮอด และหมู่ที่ ๕ ตำบลหางดง (บางส่วน) เฉพาะฝั่งตะวันออกถนนสาย ๑๐๘ เชียงใหม่-ฮอด
๒	๖	หมู่ที่ ๓ (บางส่วน) ยกเว้นฝั่งตะวันออกถนนสาย ๑๐๘ เชียงใหม่-ฮอด หมู่ที่ ๔ หมู่ที่ ๕ (บางส่วน) ยกเว้นฝั่งตะวันออกถนนสาย ๑๐๘ เชียงใหม่-ฮอด และหมู่ที่ ๙ ตำบลหางดง

ประกาศ ณ วันที่ ๕ มีนาคม พ.ศ.๒๕๖๓

(นายเกรียงไกร พานดอกไม้)
ผู้อำนวยการการเลือกตั้งประจำจังหวัดเชียงใหม่

การแบ่งเขตการเลือกตั้งสมาชิกสภาเทศบาลตำบลหางดง อำเภอหางดง จังหวัดเชียงใหม่

รูปแบบที่ 1

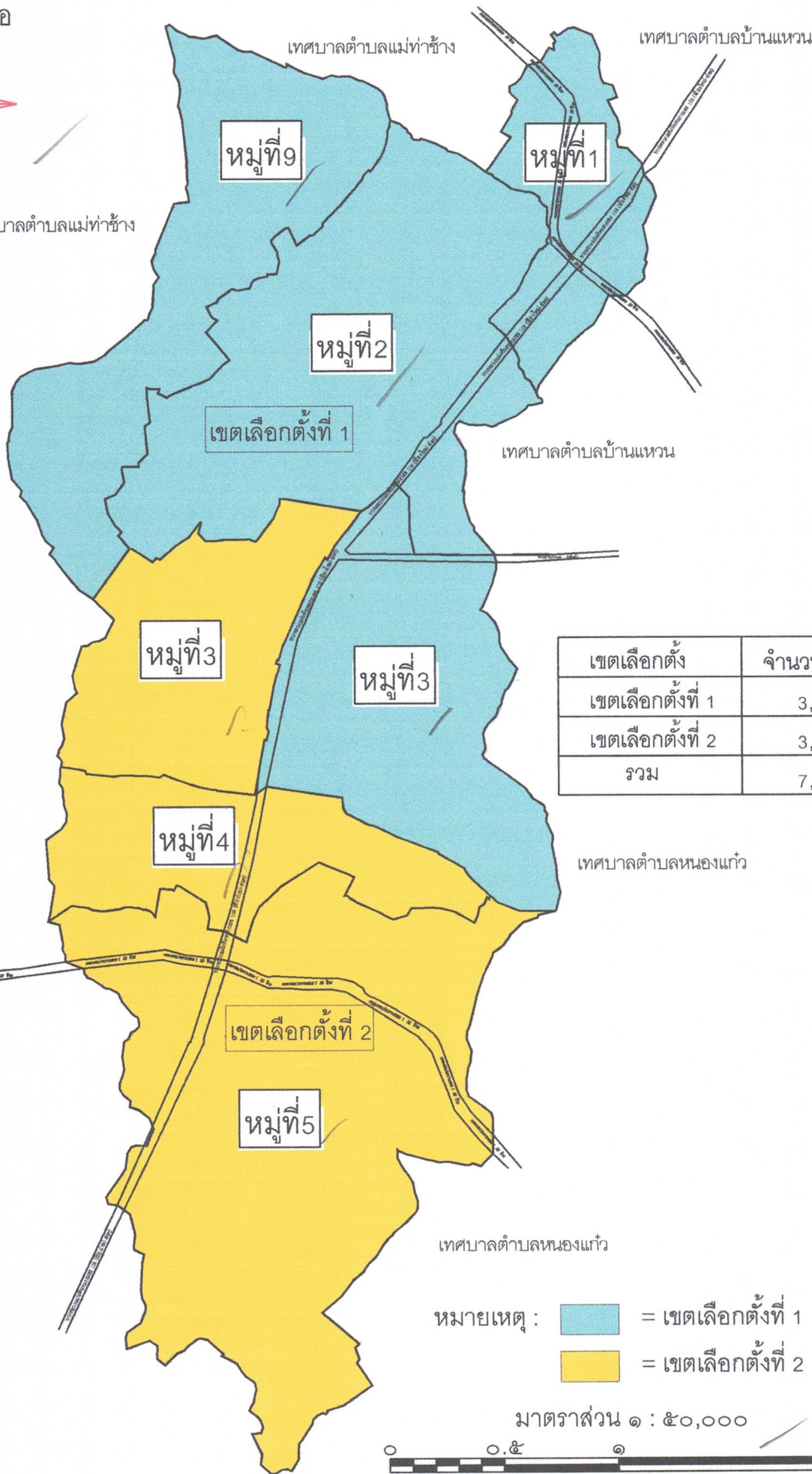
ทิศเหนือ



เทศบาลตำบลแม่ท่าช้าง

เทศบาลตำบลแม่ท่าช้าง

เทศบาลตำบลบ้านแหวน




เขตเลือกตั้ง	จำนวนประชากร
เขตเลือกตั้งที่ 1	3,762 คน
เขตเลือกตั้งที่ 2	3,529 คน
รวม	7,291 คน

เทศบาลตำบลหนองแก้ว

เทศบาลตำบลหนองแก้ว

หมายเหตุ : = เขตเลือกตั้งที่ 1
 = เขตเลือกตั้งที่ 2

มาตราส่วน ๑ : ๕๐,๐๐๐

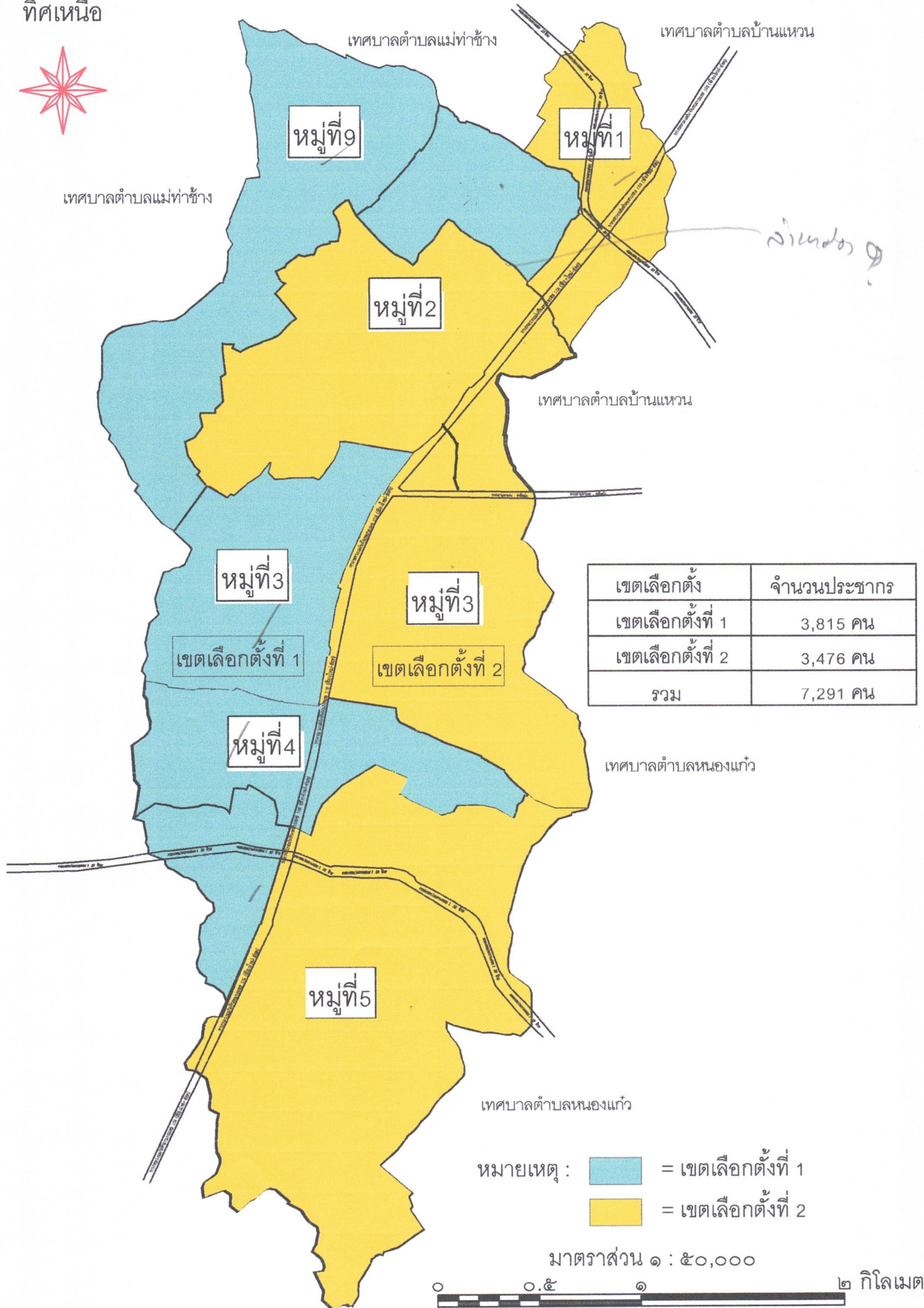


๒ กิโลเมตร

การแบ่งเขตการเลือกตั้งสมาชิกสภาเทศบาลตำบลหางดง อำเภอหางดง จังหวัดเชียงใหม่

รูปแบบที่ 2

ทิศเหนือ



เขตเลือกตั้ง	จำนวนประชากร
เขตเลือกตั้งที่ 1	3,815 คน
เขตเลือกตั้งที่ 2	3,476 คน
รวม	7,291 คน

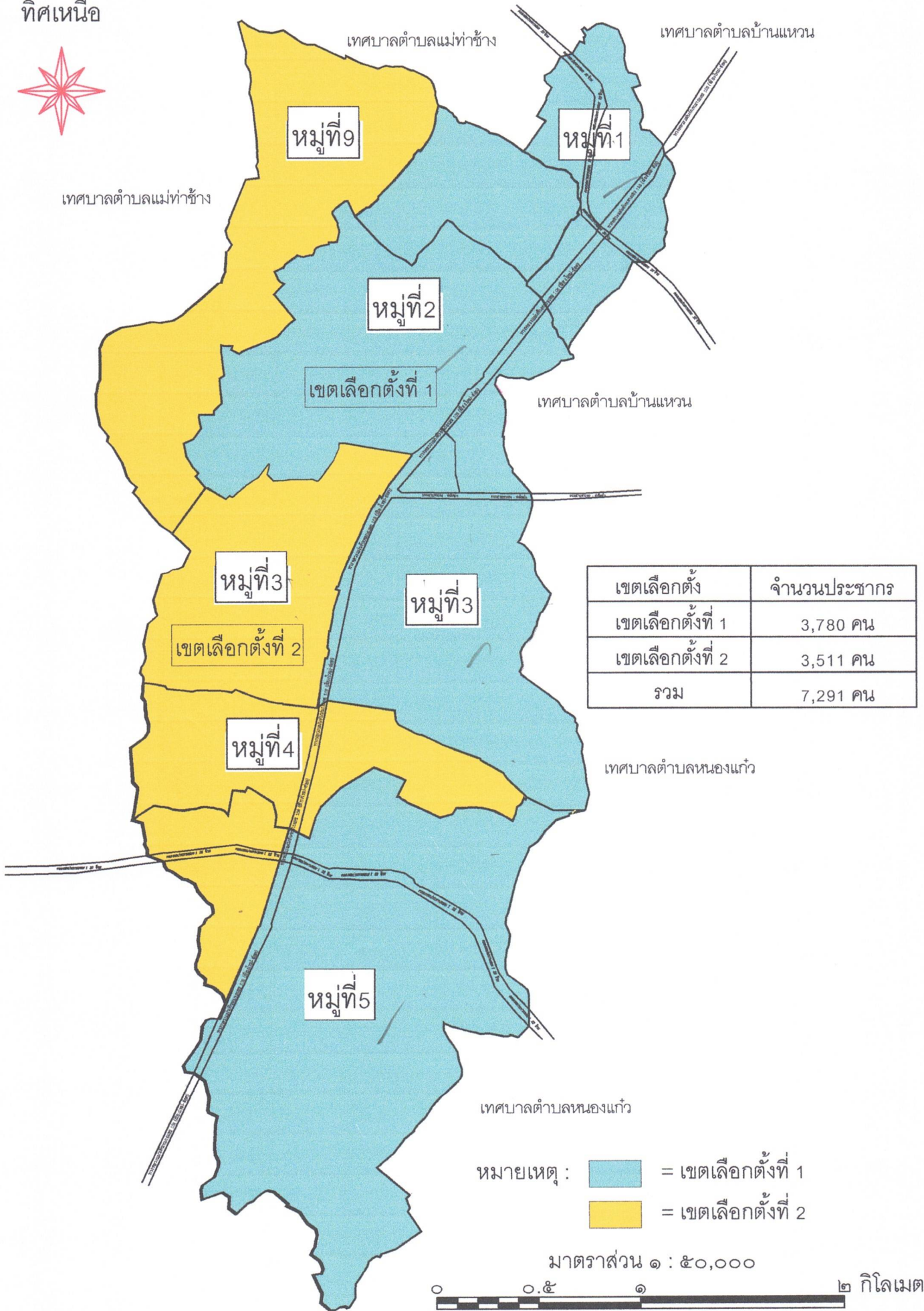
หมายเหตุ : = เขตเลือกตั้งที่ 1
 = เขตเลือกตั้งที่ 2

มาตราส่วน ๑ : ๕๐,๐๐๐

๐ ๐.๕ ๑ ๒ กิโลเมตร

รูปแบบที่ 3

ทิศเหนือ



ข้อมูลจำนวนราษฎรเทศบาลตำบลหางดง อำเภอหางดง จังหวัดเชียงใหม่

รูปแบบที่ ๑

(รูปแบบเดิม)

เขตเลือกตั้งที่ ๑

ที่	ตำบล	หมู่	จำนวนประชากร	ทะเบียนบ้านกลาง	หมายเหตุ	เหตุผลประกอบ
๑	หางดง	๑	๒๔๖			ข้อดี
๒	หางดง	๒	๒,๒๗๒			๑.จำนวนราษฎรใกล้เคียงกัน
๓	หางดง	๓	๕๕๐		ฝั่งตะวันออก	๒.เคยอยู่ในเขตเลือกตั้งเดียวกัน
๔	หางดง	๔	๖๙๔			๓.การคมนาคมสะดวก
รวม			๓,๗๖๒			๔.รูปแบบเดิม

เขตเลือกตั้งที่ ๒

ที่	ตำบล	หมู่	จำนวนประชากร	ทะเบียนบ้านกลาง	หมายเหตุ	เหตุผลประกอบ
๑	หางดง	๓	๖๑๕	๑,๔๓๙	ฝั่งตะวันตก	ข้อดี
๒	หางดง	๔	๔๘๕			๑.จำนวนราษฎรใกล้เคียงกัน
๓	หางดง	๕	๙๙๐			๒.เคยอยู่ในเขตเลือกตั้งเดียวกัน
						๓.การคมนาคมสะดวก
รวม			๒,๐๙๐	๓,๕๒๙		๔.รูปแบบเดิม

จำนวนราษฎรทั้งหมด ๗,๒๙๑ คน

ผลต่างจำนวนราษฎรคิดเป็นร้อยละ ๖.๔๐

ข้อมูลจำนวนราษฎรเทศบาลตำบลหางดง อำเภอหางดง จังหวัดเชียงใหม่

รูปแบบที่ ๒

เขตเลือกตั้งที่ ๑

ที่	ตำบล	หมู่	จำนวนประชากร	ทะเบียนบ้านกลาง	หมายเหตุ	เหตุผลประกอบ
๑	หางดง	๒	๓๐๔		บางส่วน	ข้อเสีย
๒	หางดง	๓	๖๑๕	๑,๔๓๙	ฝั่งตะวันตก	๑.ไม่เคยอยู่ในเขตเลือกตั้งเดียวกัน
๓	หางดง	๔	๔๘๕			๒.การคมนาคมไม่สะดวก
๔	หางดง	๕	๒๗๘		ฝั่งตะวันตก	๓.แยกหมู่บ้านทำให้ประชาชน
๕	หางดง	๙	๖๙๔			สืบสน
รวม			๒,๐๙๘	๓๘๑๕		

เขตเลือกตั้งที่ ๒

ที่	ตำบล	หมู่	จำนวนประชากร	ทะเบียนบ้านกลาง	หมายเหตุ	เหตุผลประกอบ
๑	หางดง	๑	๒๔๖			ข้อเสีย
๑	หางดง	๒	๑,๙๖๘		บางส่วน	๑.ไม่เคยอยู่ในเขตเลือกตั้งเดียวกัน
๒	หางดง	๓	๕๕๐		ฝั่งตะวันออก	๒.การคมนาคมไม่สะดวก
๓	หางดง	๕	๗๑๒		ฝั่งตะวันออก	๓.แยกหมู่บ้านทำให้ประชาชน
						สืบสน
รวม			๓,๔๗๖			

จำนวนราษฎรทั้งหมด ๗,๒๙๑ คน

ผลต่างจำนวนราษฎรคิดเป็นร้อยละ ๙.๓๐



ประกาศสำนักงานคณะกรรมการการเลือกตั้งประจำจังหวัดเชียงใหม่
เรื่อง การแบ่งเขตเลือกตั้งสมาชิกสภาเทศบาลตำบลสันผักหวาน อำเภอหางดง จังหวัดเชียงใหม่

ด้วยระเบียบคณะกรรมการการเลือกตั้ง ว่าด้วยการเลือกตั้งสมาชิกสภาท้องถิ่น หรือผู้บริหารท้องถิ่น พ.ศ. ๒๕๖๒ ข้อ ๑๓ กำหนดว่า ให้ผู้อำนวยการการเลือกตั้งประจำจังหวัดดำเนินการเกี่ยวกับการแบ่งเขตเลือกตั้งของแต่ละองค์กรปกครองส่วนท้องถิ่นตามกฎหมายว่าด้วยการเลือกตั้งสมาชิกสภาท้องถิ่น หรือผู้บริหารท้องถิ่น โดยพิจารณาจำนวนราษฎรของแต่ละองค์กรปกครองส่วนท้องถิ่นจากประกาศจำนวนราษฎรที่ประกาศในที่สุดท้ายก่อนที่จะมีการเลือกตั้ง โดยให้แบ่งเขตอย่างน้อยสามรูปแบบ ประกาศให้ประชาชนในเขตองค์กรปกครองส่วนท้องถิ่นทราบ รวมถึงประชาสัมพันธ์ให้ทราบทางสื่อชนิดต่างๆ เพื่อเปิดโอกาสให้ประชาชนมีส่วนร่วมในการแสดงความคิดเห็นและข้อเสนอแนะ

เพื่อประโยชน์ในการแบ่งเขตเลือกตั้งสมาชิกสภาเทศบาลตำบลสันผักหวาน สำนักงานคณะกรรมการการเลือกตั้งประจำจังหวัดเชียงใหม่ จึงประกาศแบ่งเขตเลือกตั้งสมาชิกสภาเทศบาลตำบลสันผักหวาน อำเภอหางดง จังหวัดเชียงใหม่ เพื่อให้ประชาชนได้รับทราบจำนวนสามรูปแบบ รายละเอียดตามเอกสารแนบท้ายประกาศนี้ ทั้งนี้ หากประสงค์จะแสดงความคิดเห็นและข้อเสนอแนะ ให้จัดทำเป็นหนังสือส่งผู้อำนวยการการเลือกตั้งประจำจังหวัดเชียงใหม่ (สำนักงานคณะกรรมการการเลือกตั้งประจำจังหวัดเชียงใหม่ ศูนย์ราชการจังหวัดเชียงใหม่ ถนนโชตนา ตำบลช้างเผือก อำเภอเมืองเชียงใหม่ จังหวัดเชียงใหม่ ๕๐๓๐๐) ภายในวันที่ ๑๓ มีนาคม ๒๕๖๓ เพื่อจะได้นำเสนอคณะกรรมการแบ่งเขตเลือกตั้ง และคณะกรรมการการเลือกตั้งพิจารณาให้ความเห็นชอบต่อไป

จึงประกาศให้ทราบโดยทั่วกัน

ประกาศ ณ วันที่ ๔ เดือน มีนาคม พ.ศ. ๒๕๖๓

(นายเกรียงไกร พานดอกไม้)

ผู้อำนวยการการเลือกตั้งประจำจังหวัดเชียงใหม่

การแบ่งเขตเลือกตั้งสมาชิกสภาเทศบาลตำบลสันผักหวาน

อำเภอหางดง จังหวัดเชียงใหม่

๑. เทศบาลตำบลสันผักหวาน อำเภอหางดง จังหวัดเชียงใหม่ รูปแบบที่ ๑

เขตเลือกตั้งที่	จำนวนสมาชิก	ท้องที่ที่ประกอบเป็นเขตเลือกตั้ง
๑	๖	หมู่ที่ ๑, หมู่ที่ ๒ (บางส่วน) เฉพาะด้านทิศตะวันตกถนนสายแยกทางหลวงหมายเลข ๑๒๑ - เขตติดต่อตำบลบ้านแหวน ด้านทิศใต้ถนนสายสี่แยกเทศบาลตำบลสันผักหวาน - สะพานข้ามลำเหมืองร่องทรายบ้านท่าซี้ควาย, หมู่ที่ ๕ และหมู่ที่ ๗
๒	๖	หมู่ที่ ๒ (บางส่วน) ยกเว้นด้านทิศตะวันตกถนนสายแยกทางหลวงหมายเลข ๑๒๑ - เขตติดต่อตำบลบ้านแหวน ด้านทิศใต้ถนนสายสี่แยกเทศบาลตำบลสันผักหวาน - สะพานข้ามลำเหมืองร่องทรายบ้านท่าซี้ควาย, หมู่ที่ ๓, หมู่ที่ ๔ และหมู่ที่ ๖

๒. เทศบาลตำบลสันผักหวาน อำเภอหางดง จังหวัดเชียงใหม่ รูปแบบที่ ๒

เขตเลือกตั้งที่	จำนวนสมาชิก	ท้องที่ที่ประกอบเป็นเขตเลือกตั้ง
๑	๖	หมู่ที่ ๑, หมู่ที่ ๒, หมู่ที่ ๕ (บางส่วน) เฉพาะด้านทิศใต้ถนนสายแยกทางหลวงหมายเลข ๑๐๘ (ปากทางบ้านเบือ) - สามแยกวัดถาวรธรรม - ป่าช้าบ้านสันป่าตัน และหมู่ที่ ๗
๒	๖	หมู่ที่ ๓, หมู่ที่ ๔, หมู่ที่ ๕ (บางส่วน) ยกเว้นด้านทิศใต้ถนนสายแยกทางหลวงหมายเลข ๑๐๘ (ปากทางบ้านเบือ) - สามแยกวัดถาวรธรรม - ป่าช้าบ้านสันป่าตัน และหมู่ที่ ๖

๓. เทศบาลตำบลสันผักหวาน อำเภอหางดง จังหวัดเชียงใหม่ รูปแบบที่ ๓

เขตเลือกตั้งที่	จำนวนสมาชิก	ท้องที่ที่ประกอบเป็นเขตเลือกตั้ง
๑	๖	หมู่ที่ ๑, หมู่ที่ ๒, หมู่ที่ ๕ และหมู่ที่ ๗
๒	๖	หมู่ที่ ๓, หมู่ที่ ๔ และหมู่ที่ ๖

ประกาศ ณ วันที่ ๕ มีนาคม พ.ศ. ๒๕๖๓


(นายเกรียงไกร พานดอกไม้)

ผู้อำนวยการการเลือกตั้งประจำจังหวัดเชียงใหม่

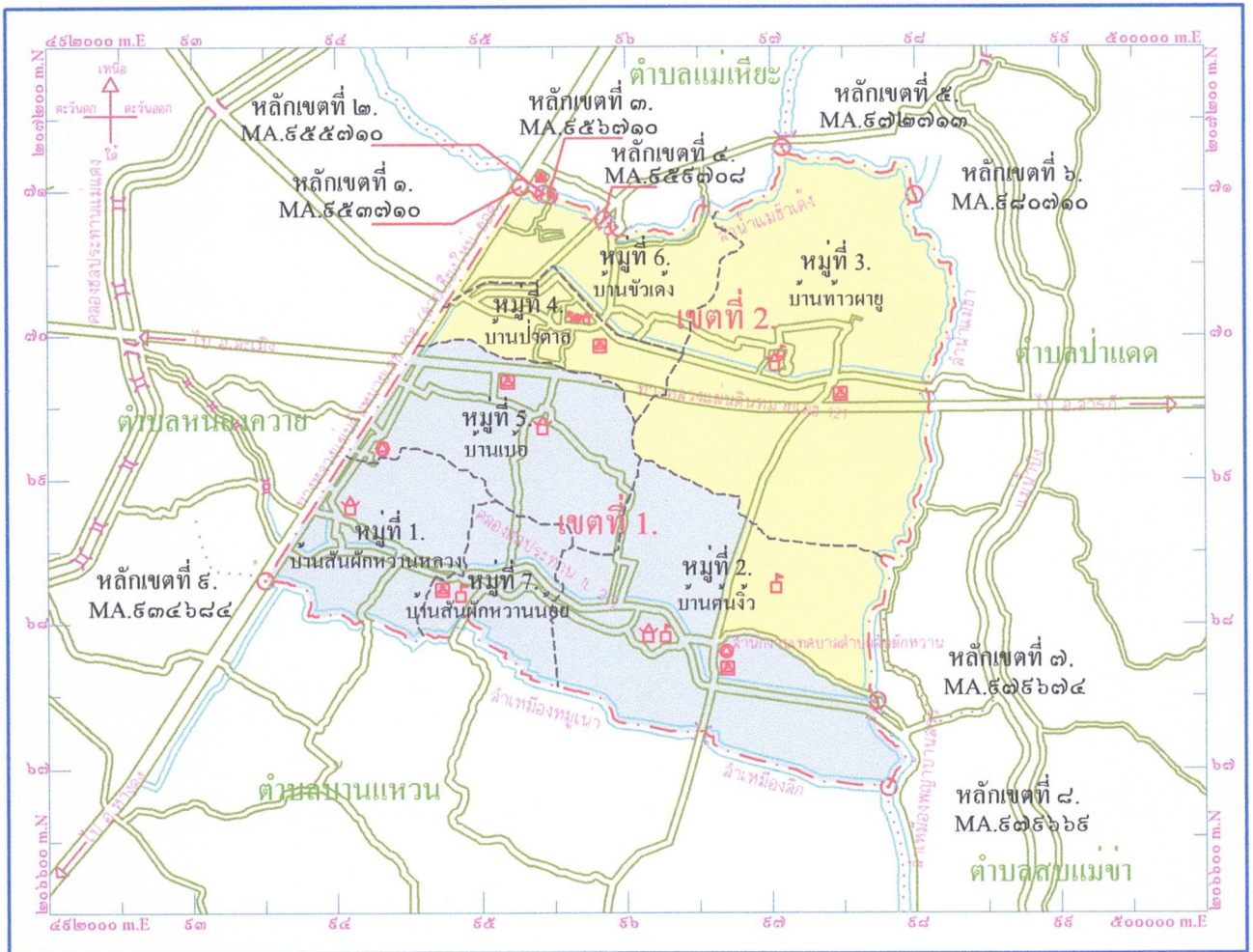
แผนที่แนบท้ายประกาศคณะกรรมการแบ่งเขตเลือกตั้งท้องถิ่นจังหวัดเชียงใหม่

เรื่องการแบ่งแนวเขตเลือกตั้งเทศบาล ตำบลสันผักหวาน อำเภอหางดง จังหวัดเชียงใหม่

มาตราส่วน ๑ : ๕๐๐๐๐



(รูปแบบที่ ๑.)




- | | | |
|-----------------|----------------------|-------------------------------|
| ! --- เขตเทศบาล | == ถนนคอนกรีต ลาดยาง | ⊕ โรงพยาบาลส่งเสริมสุขภาพตำบล |
| --- เขตอำเภอ | ≡ สะพาน | ⌛ วัด |
| --- เขตจังหวัด | ~ แม่น้ำ | ⌚ ฌาปนสถาน |
| --- เขตหมู่บ้าน | ⊙ สถานที่ราชการ | ⌛ โรงเรียน |

เขตเลือกตั้งที่ ๑

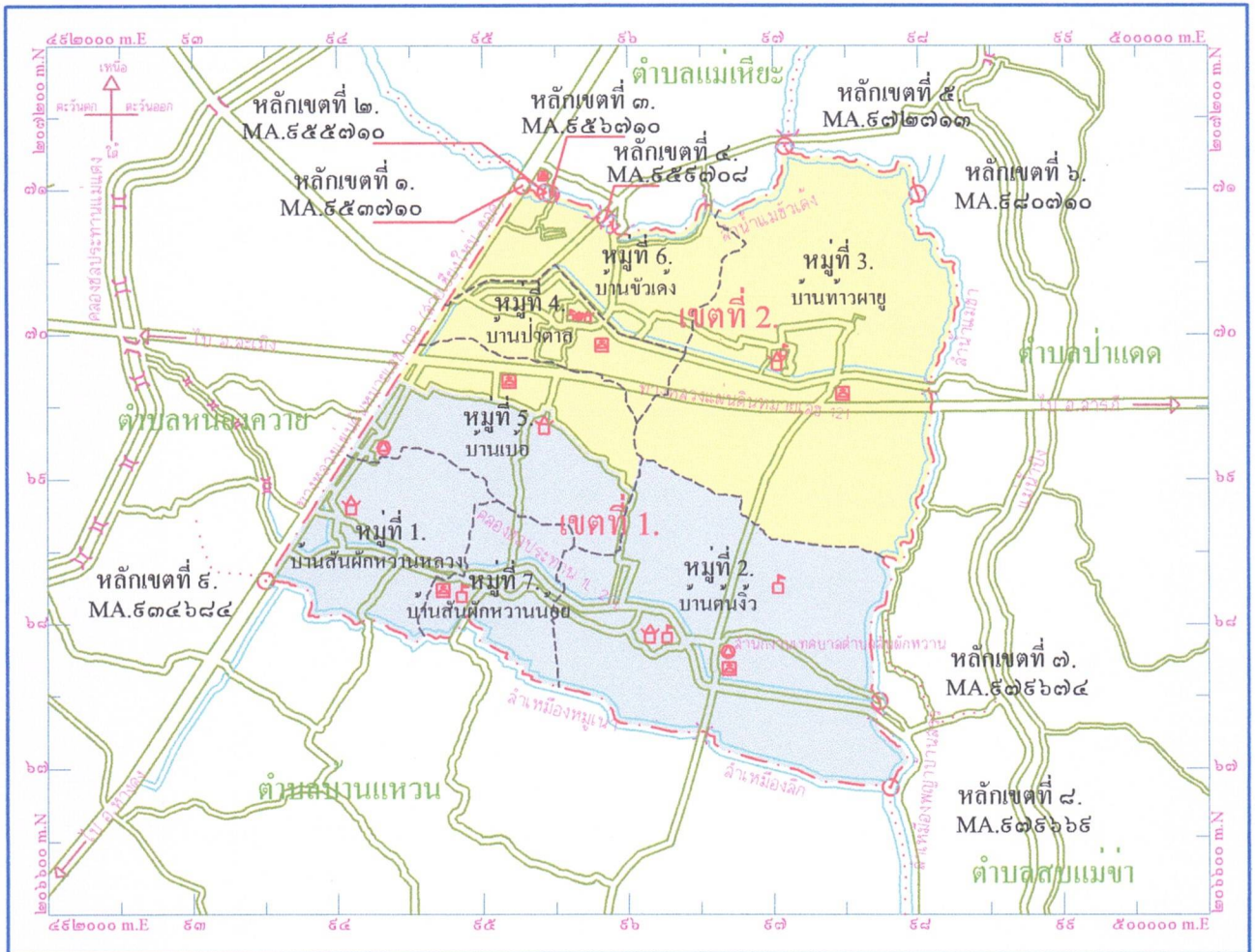
เขตเลือกตั้งที่ ๒

แผนที่แนบท้ายประกาศคณะกรรมการแบ่งเขตเลือกตั้งท้องถิ่นจังหวัดเชียงใหม่
 เรื่องการแบ่งแนวเขตเลือกตั้งเทศบาล ตำบลสันผักหวาน อำเภอหางดง จังหวัดเชียงใหม่

มาตราส่วน ๑ : ๕๐๐๐๐



(รูปแบบที่ ๒.)



- | | | |
|-----------------------|---------------------|-------------------------------|
| ! --- เขตเทศบาล | == ถนนคอนกรีตลาดยาง | ⊕ โรงพยาบาลส่งเสริมสุขภาพตำบล |
| --- เขตอำเภอ | ≡ สะพาน | ⌛ วัด |
| — เขตจังหวัด | ~ แม่น้ำ | ☒ ฌาปนสถาน |
| - - - - - เขตหมู่บ้าน | ⊙ สถานที่ราชการ | ⌛ โรงเรียน |

เขตเลือกตั้งที่ ๑

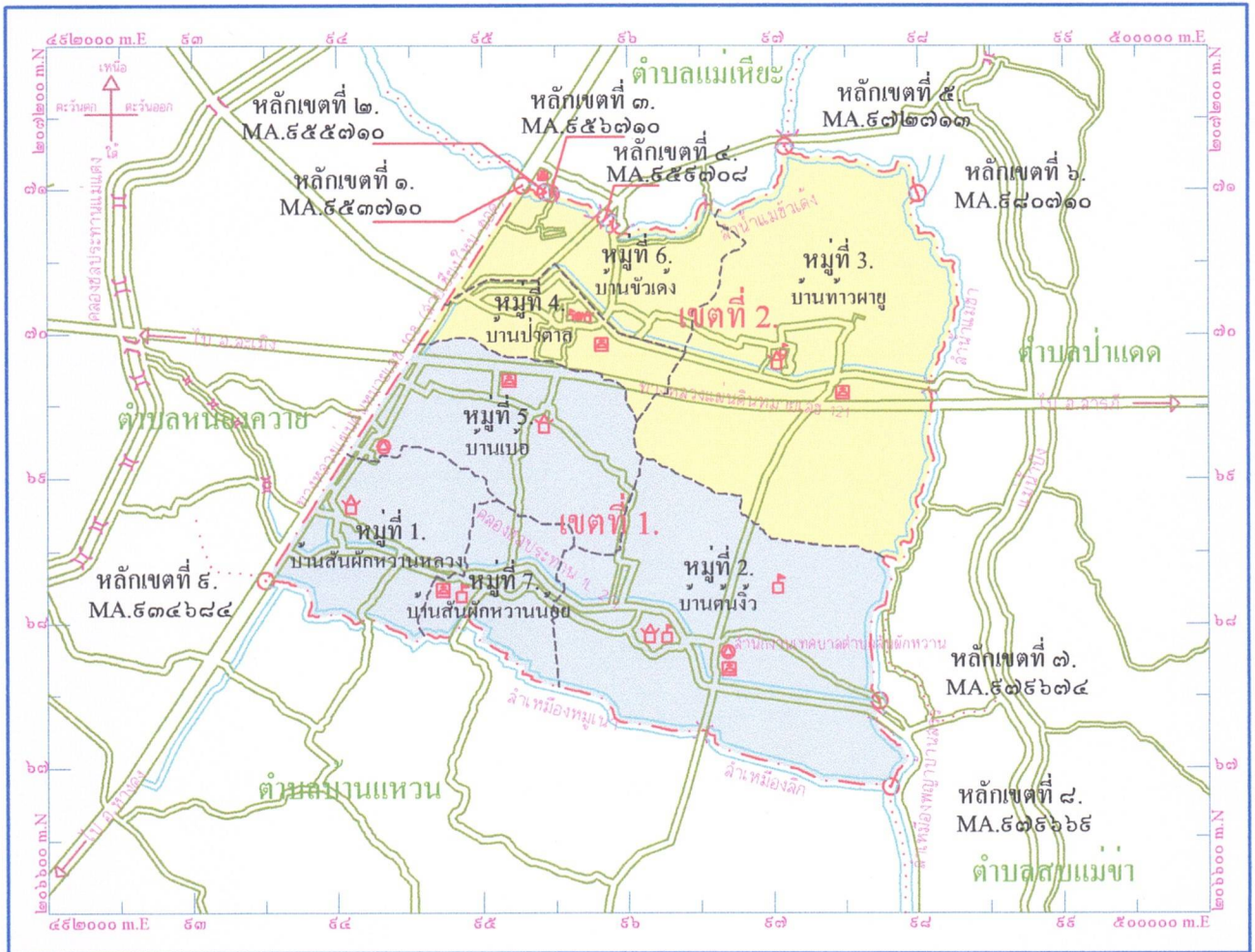
เขตเลือกตั้งที่ ๒

แผนที่แนบท้ายประกาศคณะกรรมการแบ่งเขตเลือกตั้งท้องถิ่นจังหวัดเชียงใหม่
 เรื่องการแบ่งแนวเขตเลือกตั้งเทศบาล ตำบลสันผักหวาน อำเภอหางดง จังหวัดเชียงใหม่

มาตราส่วน ๑ : ๕๐๐๐๐



(รูปแบบที่ ๓.)



- | | | | | | | | |
|---------|-------------|------|-------------------|---|-----------------------------|------------|-------------------|
| ⊙ - - - | เขตเทศบาล | ==== | ถนนคอนกรีต ลาดยาง | ⊕ | โรงพยาบาลส่งเสริมสุขภาพตำบล | ▭ (blue) | เขตเลือกตั้งที่ ๑ |
| - - - - | เขตอำเภอ | ⌋ | สะพาน | ⌣ | วัด | ▭ (yellow) | เขตเลือกตั้งที่ ๒ |
| — — — | เขตจังหวัด | ~~~~ | แม่น้ำ | ⌘ | ฼าปนสถาน | | |
| - - - - | เขตหมู่บ้าน | ⊙ | สถานที่ราชการ | ⌣ | โรงเรียน | | |

ข้อมูลเปรียบเทียบจำนวนราษฎรของสมาชิกสภาเทศบาลตำบลสันผักหวาน
อำเภอหางดง จังหวัดเชียงใหม่ ในการเลือกตั้งสมาชิกสภาท้องถิ่น

อำเภอ	ตำบล	รูปแบบ ที่	เขต เลือกตั้งที่	ข้อมูลจำนวนราษฎร		เหตุผลของการ แบ่งเขตเลือกตั้ง
				จำนวนราษฎรในเขตเลือกตั้ง	ผลต่างจำนวนราษฎร	
หางดง	สันผักหวาน	๑	๑	๘,๐๘๑	๐.๙๔	ข้อดี ๑.จำนวนราษฎรใกล้เคียงกัน ๒.พื้นที่ติดต่อกัน ๓.การคมนาคมสะดวก ๔.ใกล้เคียงรูปแบบเดิมมากที่สุด ข้อเสีย ๑. แบ่งหมู่บ้านออกเป็นสองเขตเลือกตั้ง อาจทำให้ประชาชนเกิดความสับสน
			๒	๘,๒๑๔		
		๒	๑	๘,๓๘๘	๓.๐๘	ข้อดี ๑. จำนวนราษฎรใกล้เคียงกัน ๒. พื้นที่ติดต่อกัน ๓. การคมนาคมสะดวก ข้อเสีย ๑. ไม่เคยอยู่ในเขตเลือกตั้งเดียวกัน ๒. แบ่งหมู่บ้านออกเป็นสองเขตเลือกตั้ง อาจทำให้ประชาชนเกิดความสับสน
			๒	๗,๘๘๗		
		๓	๑	๘,๘๘๖	๙.๒๐	ข้อดี ๑.รูปแบบเดิม ๒.พื้นที่ติดต่อกัน ๓.เคยอยู่ในเขตเลือกตั้งเดียวกัน ๔.การคมนาคมสะดวก ข้อเสีย ๑. เกินร้อยละที่กำหนด
			๒	๗,๓๘๙		

ข้อมูลจำนวนราษฎรเทศบาลตำบลสันผักหวาน อำเภอหางดง จังหวัดเชียงใหม่

รูปแบบที่ ๑

เขตเลือกตั้งที่ ๑

ที่	ตำบล	หมู่ที่	จำนวนราษฎร	ทะเบียนบ้านกลาง	หมายเหตุ
๑	สันผักหวาน	๑	๑,๔๗๖		ข้อดี ๑. จำนวนราษฎรใกล้เคียงกัน ๒. พื้นที่ติดต่อกัน ๓. การคมนาคมสะดวก ๔. ใกล้เคียงรูปแบบเดิมมากที่สุด ข้อเสีย ๑. แบ่งหมู่บ้านออกเป็นสองเขตเลือกตั้ง อาจทำให้ประชาชนเกิดความสับสน
๒	สันผักหวาน	๒ (บางส่วน)	๒,๓๒๕		
๓	สันผักหวาน	๕	๓,๖๑๑		
๔	สันผักหวาน	๗	๖๔๙		
รวม			๘,๐๖๑		

เขตเลือกตั้งที่ ๒

ที่	ตำบล	หมู่ที่	จำนวนราษฎร	ทะเบียนบ้านกลาง	หมายเหตุ
๑	สันผักหวาน	๒ (บางส่วน)	๘๒๕		ข้อดี ๑. จำนวนราษฎรใกล้เคียงกัน ๒. พื้นที่ติดต่อกัน ๓. การคมนาคมสะดวก ๔. ใกล้เคียงรูปแบบเดิมมากที่สุด ข้อเสีย ๑. แบ่งหมู่บ้านออกเป็นสองเขตเลือกตั้ง อาจทำให้ประชาชนเกิดความสับสน
๒	สันผักหวาน	๓	๓,๖๐๑		
๓	สันผักหวาน	๔	๑,๘๐๑		
๔	สันผักหวาน	๖	๑,๙๘๗		
รวม			๘,๒๑๔		

จำนวนราษฎรทั้งหมด

๑๖,๒๗๕

ผลต่างจำนวนราษฎรคิดเป็นร้อยละ

๐.๙๔

ข้อมูลจำนวนราษฎรเทศบาลตำบลสันผักหวาน อำเภอหางดง จังหวัดเชียงใหม่

รูปแบบที่ ๒

เขตเลือกตั้งที่ ๑

ที่	ตำบล	หมู่ที่	จำนวนราษฎร	ทะเบียนบ้านกลาง	หมายเหตุ
๑	สันผักหวาน	๑	๑,๔๗๖		ข้อดี ๑. จำนวนราษฎรใกล้เคียงกัน ๒. พื้นที่ติดต่อกัน ๓. การคมนาคมสะดวก ข้อเสีย ๑. ไม่เคยอยู่ในเขตเลือกตั้งเดียวกัน ๒. แบ่งหมู่บ้านออกเป็นสองเขตเลือกตั้ง อาจทำให้ประชาชนเกิดความสับสน
๒	สันผักหวาน	๒	๓,๑๕๐		
๓	สันผักหวาน	๕ (บางส่วน)	๓,๑๑๓		
๔	สันผักหวาน	๗	๖๔๙		
รวม			๘,๓๘๘		

เขตเลือกตั้งที่ ๒

ที่	ตำบล	หมู่ที่	จำนวนราษฎร	ทะเบียนบ้านกลาง	หมายเหตุ
๑	สันผักหวาน	๓	๓,๖๐๑		ข้อดี ๑. จำนวนราษฎรใกล้เคียงกัน ๒. พื้นที่ติดต่อกัน ๓. การคมนาคมสะดวก ข้อเสีย ๑. ไม่เคยอยู่ในเขตเลือกตั้งเดียวกัน ๒. แบ่งหมู่บ้านออกเป็นสองเขตเลือกตั้ง อาจทำให้ประชาชนเกิดความสับสน
๒	สันผักหวาน	๔	๑,๘๐๑		
๓	สันผักหวาน	๕ (บางส่วน)	๔๙๘		
๓	สันผักหวาน	๖	๑,๙๘๗		
รวม			๗,๘๘๗		

จำนวนราษฎรทั้งหมด

๑๖,๒๗๕

ผลต่างจำนวนราษฎรคิดเป็นร้อยละ

๓.๐๘

ข้อมูลจำนวนราษฎรเทศบาลตำบลสันผักหวาน อำเภอหางดง จังหวัดเชียงใหม่

รูปแบบที่ ๓

เขตเลือกตั้งที่ ๑

ที่	ตำบล	หมู่ที่	จำนวนราษฎร	ทะเบียนบ้านกลาง	หมายเหตุ
๑	สันผักหวาน	๑	๑,๔๗๖		ข้อดี ๑. รูปแบบเดิม ๒. พื้นที่ติดต่อกัน ๓. เคยอยู่ในเขตเลือกตั้งเดียวกัน ๔. การคมนาคมสะดวก ข้อเสีย ๑. เกินร้อยละที่กำหนด
๒	สันผักหวาน	๒	๓,๑๕๐		
๓	สันผักหวาน	๕	๓,๖๑๑		
๔	สันผักหวาน	๗	๖๔๙		
รวม			๘,๘๘๖		

เขตเลือกตั้งที่ ๒

ที่	ตำบล	หมู่ที่	จำนวนราษฎร	ทะเบียนบ้านกลาง	หมายเหตุ
๑	สันผักหวาน	๓	๓,๖๐๑		ข้อดี ๑. รูปแบบเดิม ๒. พื้นที่ติดต่อกัน ๓. เคยอยู่ในเขตเลือกตั้งเดียวกัน ๔. การคมนาคมสะดวก ข้อเสีย ๑. เกินร้อยละที่กำหนด
๒	สันผักหวาน	๔	๑,๘๐๑		
๓	สันผักหวาน	๖	๑,๙๘๗		
รวม			๗,๓๘๙		

จำนวนราษฎรทั้งหมด

๑๖,๒๗๕

ผลต่างจำนวนราษฎรคิดเป็นร้อยละ

๙.๒



ประกาศสำนักงานคณะกรรมการการเลือกตั้งประจำจังหวัดเชียงใหม่
เรื่อง การแบ่งเขตเลือกตั้งสมาชิกสภาเทศบาลตำบลหนองตองพัฒนา อำเภอหางดง จังหวัดเชียงใหม่

ด้วยระเบียบคณะกรรมการการเลือกตั้ง ว่าด้วยการเลือกตั้งสมาชิกสภาท้องถิ่น หรือผู้บริหารท้องถิ่น พ.ศ. ๒๕๖๒ ข้อ ๑๓ กำหนดว่า ให้ผู้อำนวยการการเลือกตั้งประจำจังหวัดดำเนินการเกี่ยวกับการแบ่งเขตเลือกตั้งของแต่ละองค์กรปกครองส่วนท้องถิ่นตามกฎหมายว่าด้วยการเลือกตั้งสมาชิกสภาท้องถิ่น หรือผู้บริหารท้องถิ่น โดยพิจารณาจำนวนราษฎรของแต่ละองค์กรปกครองส่วนท้องถิ่นจากประกาศจำนวนราษฎรที่ประกาศในปีสุดท้ายก่อนที่จะมีการเลือกตั้ง โดยให้แบ่งเขตอย่างน้อยสามรูปแบบ ประกาศให้ประชาชนในเขตองค์กรปกครองส่วนท้องถิ่นทราบ รวมถึงประชาสัมพันธ์ให้ทราบทางสื่อชนิดต่างๆ เพื่อเปิดโอกาสให้ประชาชนมีส่วนร่วมในการแสดงความคิดเห็นและข้อเสนอแนะ

เพื่อประโยชน์ในการแบ่งเขตเลือกตั้งสมาชิกสภาเทศบาลตำบลหนองตองพัฒนา สำนักงานคณะกรรมการการเลือกตั้งประจำจังหวัดเชียงใหม่ จึงประกาศแบ่งเขตเลือกตั้งสมาชิกสภาเทศบาลตำบลหนองตองพัฒนา อำเภอหางดง จังหวัดเชียงใหม่ เพื่อให้ประชาชนได้รับทราบจำนวนสามรูปแบบ รายละเอียดตามเอกสารแนบท้ายประกาศนี้ ทั้งนี้ หากประสงค์จะแสดงความคิดเห็นและข้อเสนอแนะ ให้จัดทำเป็นหนังสือ ส่งผู้อำนวยการการเลือกตั้งประจำจังหวัดเชียงใหม่ (สำนักงานคณะกรรมการการเลือกตั้งประจำจังหวัดเชียงใหม่ ศูนย์ราชการจังหวัดเชียงใหม่ ถนนโชตนา ตำบลช้างเผือก อำเภอเมืองเชียงใหม่ จังหวัดเชียงใหม่ ๕๐๓๐๐) ภายในวันที่ ๑๓ มีนาคม ๒๕๖๓ เพื่อจะได้นำเสนอคณะกรรมการแบ่งเขตเลือกตั้ง และคณะกรรมการการเลือกตั้งพิจารณาให้ความเห็นชอบต่อไป

จึงประกาศให้ทราบโดยทั่วกัน

ประกาศ ณ วันที่ ๔ เดือน มีนาคม พ.ศ. ๒๕๖๓

(นายเกรียงไกร พานดอกไม้)

ผู้อำนวยการการเลือกตั้งประจำจังหวัดเชียงใหม่

การแบ่งเขตเลือกตั้งสมาชิกสภาเทศบาลตำบลหนองตองพัฒนา
จังหวัดเชียงใหม่

๑. เทศบาลตำบลหนองตองพัฒนา อำเภอหางดง รูปแบบที่ ๑

เขตเลือกตั้งที่	จำนวนสมาชิก	ท้องที่ที่ประกอบเป็นเขตเลือกตั้ง
๑	๖	หมู่ที่ ๑ หมู่ที่ ๓ หมู่ที่ ๔ หมู่ที่ ๕ หมู่ที่ ๖ หมู่ที่ ๑๒ และหมู่ที่ ๑๓
๒	๖	หมู่ที่ ๒ หมู่ที่ ๗ หมู่ที่ ๘ หมู่ที่ ๙ หมู่ที่ ๑๐ หมู่ที่ ๑๑ และหมู่ที่ ๑๔


๒. เทศบาลตำบลหนองตองพัฒนา อำเภอหางดง รูปแบบที่ ๒

เขตเลือกตั้งที่	จำนวนสมาชิก	ท้องที่ที่ประกอบเป็นเขตเลือกตั้ง
๑	๖	หมู่ที่ ๒ หมู่ที่ ๓ หมู่ที่ ๔ หมู่ที่ ๕ หมู่ที่ ๖ หมู่ที่ ๑๒ และหมู่ที่ ๑๓
๒	๖	หมู่ที่ ๑ หมู่ที่ ๗ หมู่ที่ ๘ หมู่ที่ ๙ หมู่ที่ ๑๐ หมู่ที่ ๑๑ และหมู่ที่ ๑๔

๓. เทศบาลตำบลหนองตองพัฒนา อำเภอหางดง รูปแบบที่ ๓

เขตเลือกตั้งที่	จำนวนสมาชิก	ท้องที่ที่ประกอบเป็นเขตเลือกตั้ง
๑	๖	หมู่ที่ ๑ หมู่ที่ ๓ หมู่ที่ ๔ หมู่ที่ ๕ หมู่ที่ ๑๐ หมู่ที่ ๑๒ และหมู่ที่ ๑๓
๒	๖	หมู่ที่ ๒ หมู่ที่ ๖ หมู่ที่ ๗ หมู่ที่ ๘ หมู่ที่ ๙ หมู่ที่ ๑๑ และหมู่ที่ ๑๔

ประกาศ ณ วันที่ ๕ เดือน มีนาคม พ.ศ. ๒๕๖๓



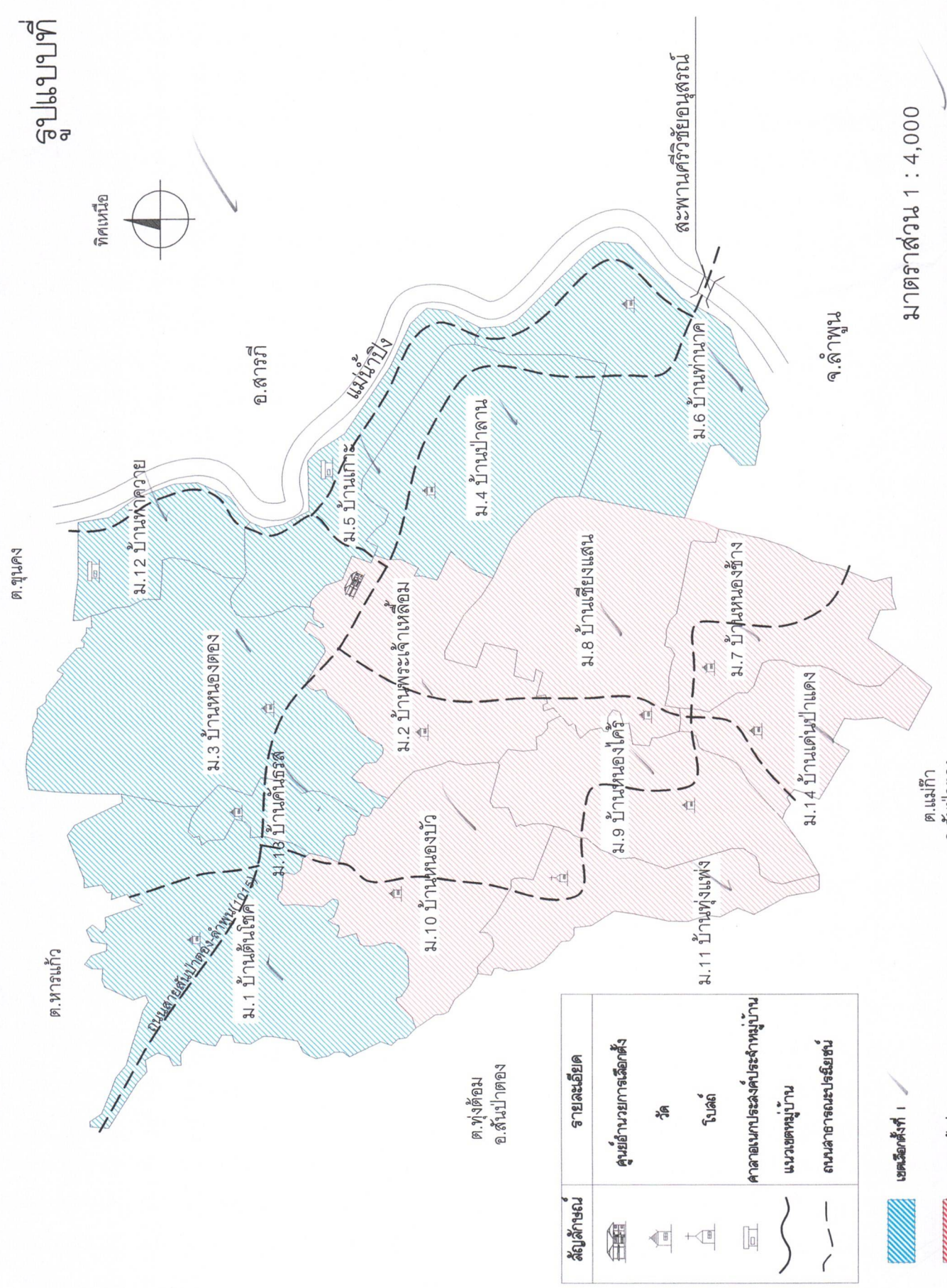
(นายเกรียงไกร พานดอกไม้)

ผู้อำนวยการการเลือกตั้งประจำจังหวัดเชียงใหม่



แผนผังแสดงการแบ่งเขตเลือกตั้งเทศบาลตำบลหนองตองพัฒนา

รูปแบบที่ 1



สัญลักษณ์	รายละเอียด
	ศูนย์ราชการเลือกตั้ง
	วัด
	โบสถ์
	ศาลาอเนกประสงค์ประจำหมู่บ้าน
	แนวเขตหมู่บ้าน
	ถนนสาธารณะประโยชน์

- เขตเลือกตั้งที่ 1
- เขตเลือกตั้งที่ 2

มาตราส่วน 1 : 4,000

ต.แม่แก้ว
อ.สันป่าตอง

จ.ลำพูน

ต.ห้วยแก้ว

ต.ขุนคอง



ทิศเหนือ

อ.สารภี

ต.ทุ่งต้อม
อ.สันป่าตอง

สะพานศรีวิชัยอนุสรณ์

ม.11 บ้านทุ่งแพ่ง

ม.8 บ้านเที่ยงแสน

ม.7 บ้านหนองช้าง

ม.14 บ้านเด่นป่าแดง

ม.9 บ้านหนองไคร้

ม.10 บ้านหนองบัว

ม.2 บ้านพระเจ้าเหล็ก

ม.4 บ้านป่าลาน

ม.5 บ้านเกาะ

ม.3 บ้านหนองคอง

ม.12 บ้านพวงวาย

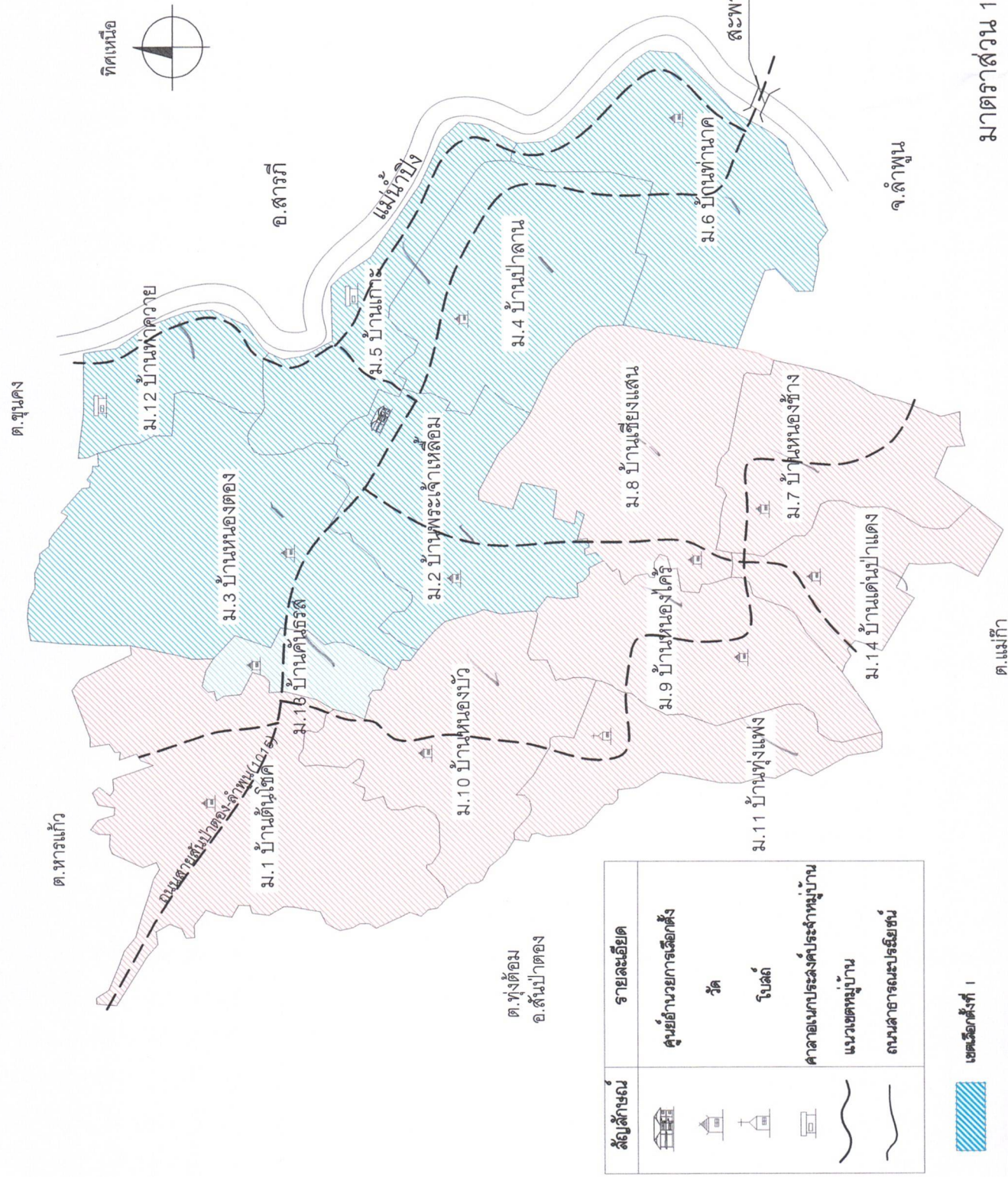
ม.1 บ้านต้นโขศิ

ม.18 บ้านคันธรส

แม่น้ำปิง

แผนผังแสดงการแบ่งเขตเลือกตั้งเทศบาลตำบลหนองตองพัฒนา

รูปแบบที่ 2



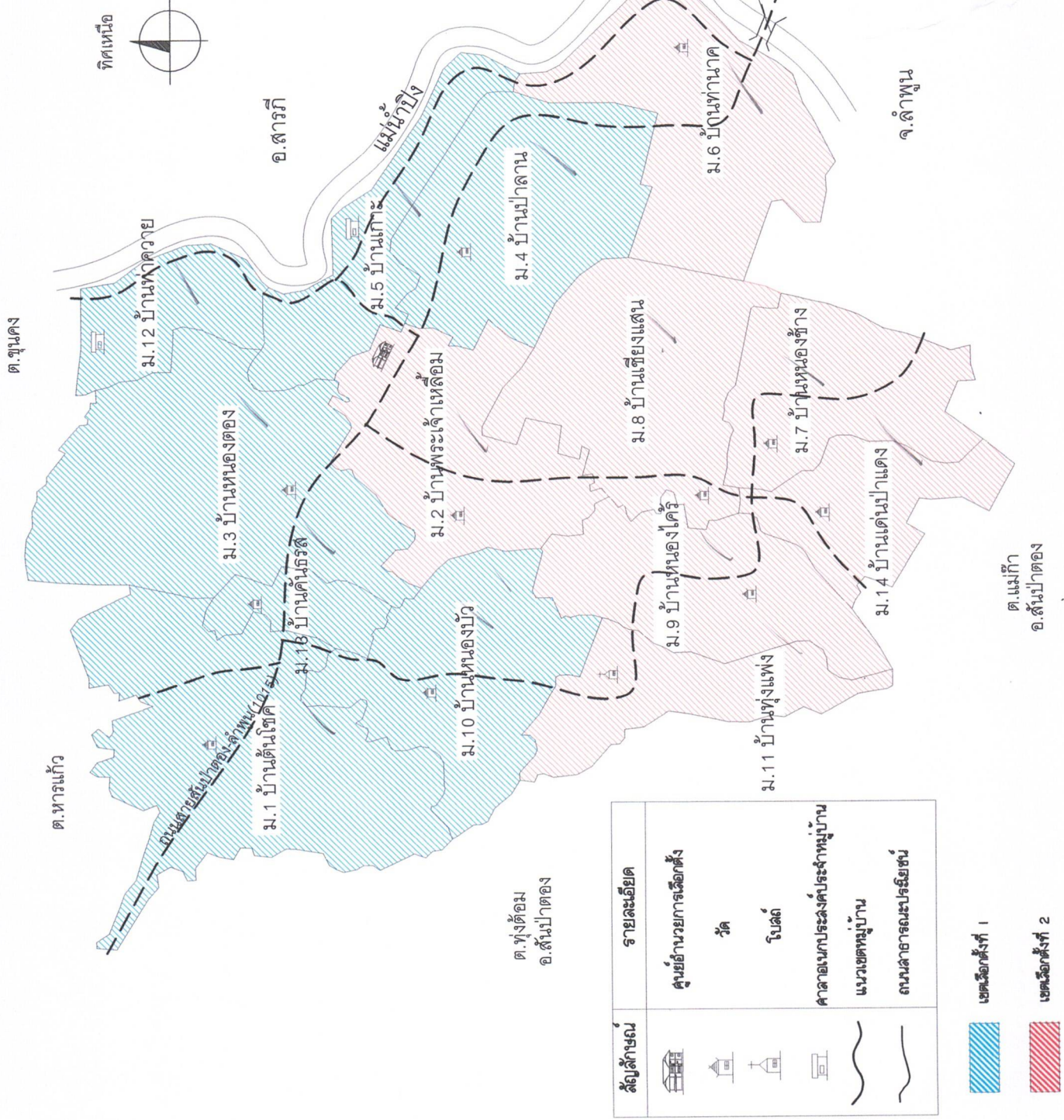
สัญลักษณ์	รายละเอียด
	ศูนย์ราชการเลือกตั้ง
	วัด
	โบสถ์
	ศาลาอเนกประสงค์ประจำหมู่บ้าน
	แนวเขตหมู่บ้าน
	ถนนสาธารณะประโยชน์

เขตเลือกตั้งที่ 1
 เขตเลือกตั้งที่ 2

มาตราส่วน 1 : 4,000

แผนผังแสดงการแบ่งเขตเลือกตั้งเทศบาลตำบลหนองตองพัฒนา

รูปแบบที่ 3



ข้อมูลจำนวนราษฎรเทศบาลตำบลหนองตองพัฒนา

อำเภอหางดง จังหวัดเชียงใหม่

รูปแบบที่ ๑ (แบบเดิม)

เขตเลือกตั้งที่ ๑

ที่	ตำบล	หมู่	จำนวนราษฎร	ทะเบียนบ้านกลาง	เหตุผลประกอบ
๑	หนองตอง	๑	๙๑๑		<u>ข้อดี</u>
๒	หนองตอง	๓	๘๖๑		๑. เป็นรูปแบบเขตเลือกตั้งเดิมที่ประชาชนคุ้นเคย
๓	หนองตอง	๔	๕๑๒		๒. จำนวนผลต่างราษฎรน้อยที่สุด
๔	หนองตอง	๕	๕๕๓		๓. มีจำนวนราษฎรในแต่ละเขตใกล้เคียงกัน
๕	หนองตอง	๖	๕๕๙		๔. ประชาชนเดินทางไปใช้สิทธิสะดวก
๖	หนองตอง	๑๒	๒๕๗		
๗	หนองตอง	๑๓	๕๖๔		
		รวม	๔,๒๑๗		

เขตเลือกตั้งที่ ๒

ที่	ตำบล	หมู่	จำนวนราษฎร	ทะเบียนบ้านกลาง	เหตุผลประกอบ
๑	หนองตอง	๒	๙๘๔	๔๔	<u>ข้อดี</u>
๒	หนองตอง	๗	๓๕๒		๑. เป็นรูปแบบเขตเลือกตั้งเดิมที่ประชาชนคุ้นเคย
๓	หนองตอง	๘	๗๐๒		๒. จำนวนผลต่างราษฎรน้อยที่สุด
๔	หนองตอง	๙	๙๐๙		๓. มีจำนวนราษฎรในแต่ละเขตใกล้เคียงกัน
๕	หนองตอง	๑๐	๖๓๗		๔. ประชาชนเดินทางไปใช้สิทธิสะดวก
๖	หนองตอง	๑๑	๒๕๘		
๗	หนองตอง	๑๔	๔๐๕		
		รวม	๔,๒๔๗	๔,๒๙๑	

จำนวนราษฎรทั้งหมด ๘,๕๐๘ คน

ผลต่างจำนวนราษฎรคิดเป็นร้อยละ ๑.๗๔

ข้อมูลจำนวนราษฎรเทศบาลตำบลหนองตองพัฒนา
อำเภอหางดง จังหวัดเชียงใหม่

รูปแบบที่ ๒

เขตเลือกตั้งที่ ๑

ที่	ตำบล	หมู่	จำนวนราษฎร	ทะเบียนบ้านกลาง	เหตุผลประกอบ
๑	หนองตอง	๒	๙๘๔	๔๔	<u>ข้อเสีย</u>
๒	หนองตอง	๓	๘๖๑		๑. เป็นเขตเลือกตั้งที่กำหนดขึ้นใหม่
๓	หนองตอง	๔	๕๑๒		ประชาชนอาจเกิดความสับสน ไม่คุ้นเคย
๔	หนองตอง	๕	๕๕๓		๒. มีจำนวนผลต่างราษฎรมากกว่ารูปแบบอื่น
๕	หนองตอง	๖	๕๕๙		๓. มีสัดส่วนพื้นที่แตกต่างกันมาก
๖	หนองตอง	๑๒	๒๕๗		
๗	หนองตอง	๑๓	๕๖๔		
		รวม	๔,๒๙๐	๔,๓๓๔	

เขตเลือกตั้งที่ ๒

ที่	ตำบล	หมู่	จำนวนราษฎร	ทะเบียนบ้านกลาง	เหตุผลประกอบ
๑	หนองตอง	๑	๙๑๑		<u>ข้อเสีย</u>
๒	หนองตอง	๗	๓๕๒		๑. เป็นเขตเลือกตั้งที่กำหนดขึ้นใหม่
๓	หนองตอง	๘	๗๐๒		ประชาชนอาจเกิดความสับสน ไม่คุ้นเคย
๔	หนองตอง	๙	๙๐๙		๒. มีจำนวนผลต่างราษฎรมากกว่ารูปแบบอื่น
๕	หนองตอง	๑๐	๖๓๗		๓. มีสัดส่วนพื้นที่แตกต่างกันมาก
๖	หนองตอง	๑๑	๒๕๘		
๗	หนองตอง	๑๔	๔๐๕		
		รวม	๔,๑๗๔		

จำนวนราษฎรทั้งหมด ๘,๕๐๘ คน

ผลต่างจำนวนราษฎรคิดเป็นร้อยละ ๓.๗๖

ข้อมูลจำนวนราษฎรเทศบาลตำบลหนองตองพัฒนา
อำเภอหางดง จังหวัดเชียงใหม่

รูปแบบที่ ๓

เขตเลือกตั้งที่ ๑

ที่	ตำบล	หมู่	จำนวนราษฎร	ทะเบียนบ้านกลาง	เหตุผลประกอบ
๑	หนองตอง	๑	๙๑๑		<u>ข้อเสีย</u>
๒	หนองตอง	๓	๘๖๑		๑. เป็นเขตเลือกตั้งที่กำหนดขึ้นใหม่
๓	หนองตอง	๔	๕๑๒		ประชาชนอาจเกิดความสับสน
๔	หนองตอง	๕	๕๕๓		๒. ประชาชนไม่คุ้นเคยอาจเกิดปัญหา
๕	หนองตอง	๑๐	๖๓๗		ในการใช้สิทธิเลือกตั้ง
๖	หนองตอง	๑๒	๒๕๗		๓. ประชาชนไม่มีความสะดวกในการเดินทาง
๗	หนองตอง	๑๓	๕๖๔		
		รวม	๔,๒๙๕		

เขตเลือกตั้งที่ ๒

ที่	ตำบล	หมู่	จำนวนราษฎร	ทะเบียนบ้านกลาง	เหตุผลประกอบ
๑	หนองตอง	๒	๙๘๔	๔๔	<u>ข้อเสีย</u>
๒	หนองตอง	๖	๕๕๙		๑. เป็นเขตเลือกตั้งที่กำหนดขึ้นใหม่
๓	หนองตอง	๗	๓๕๒		ประชาชนอาจเกิดความสับสน
๔	หนองตอง	๘	๗๐๒		๒. ประชาชนไม่คุ้นเคยอาจเกิดปัญหา
๕	หนองตอง	๙	๙๐๙		ในการใช้สิทธิเลือกตั้ง
๖	หนองตอง	๑๑	๒๕๘		๓. ประชาชนไม่มีความสะดวกในการเดินทาง
๗	หนองตอง	๑๔	๔๐๕		
		รวม	๔,๑๖๙	๔,๒๑๓	

จำนวนราษฎรทั้งหมด ๘,๕๐๘ คน

ผลต่างจำนวนราษฎรคิดเป็นร้อยละ ๑.๙๒