



ประกาศสำนักงานคณะกรรมการการเลือกตั้งประจำจังหวัดเชียงใหม่
เรื่อง การแบ่งเขตเลือกตั้งสมาชิกสภาเทศบาลตำบลชมพู อำเภอสารภี จังหวัดเชียงใหม่

ด้วยระเบียบคณะกรรมการการเลือกตั้ง ว่าด้วยการเลือกตั้งสมาชิกสภาท้องถิ่น หรือผู้บริหารท้องถิ่น พ.ศ. ๒๕๖๒ ข้อ ๑๓ กำหนดว่า ให้ผู้อำนวยการการเลือกตั้งประจำจังหวัดดำเนินการเกี่ยวกับการแบ่งเขตเลือกตั้งของแต่ละองค์กรปกครองส่วนท้องถิ่นตามกฎหมายว่าด้วยการเลือกตั้งสมาชิกสภาท้องถิ่น หรือผู้บริหารท้องถิ่น โดยพิจารณาจำนวนราษฎรของแต่ละองค์กรปกครองส่วนท้องถิ่นจากประกาศจำนวนราษฎรที่ประกาศในที่สุดทำก่อนที่จะมีการเลือกตั้ง โดยให้แบ่งเขตอย่างน้อยสามรูปแบบ ประกาศให้ประชาชนในเขตองค์กรปกครองส่วนท้องถิ่นทราบ รวมถึงประชาสัมพันธ์ให้ทราบทางสื่อชนิดต่างๆ เพื่อเปิดโอกาสให้ประชาชนมีส่วนร่วมในการแสดงความคิดเห็นและข้อเสนอแนะ

เพื่อประโยชน์ในการแบ่งเขตเลือกตั้งสมาชิกสภาเทศบาลตำบลชมพู สำนักงานคณะกรรมการการเลือกตั้งประจำจังหวัดเชียงใหม่ จึงประกาศแบ่งเขตเลือกตั้งสมาชิกสภาเทศบาลตำบลชมพู อำเภอสารภี จังหวัดเชียงใหม่ เพื่อให้ประชาชนได้รับทราบจำนวนสามรูปแบบ รายละเอียดตามเอกสารแนบท้ายประกาศนี้ ทั้งนี้ หากประสงค์จะแสดงความคิดเห็นและข้อเสนอแนะ ให้จัดทำเป็นหนังสือส่งผู้อำนวยการการเลือกตั้งประจำจังหวัดเชียงใหม่ (สำนักงานคณะกรรมการการเลือกตั้งประจำจังหวัดเชียงใหม่ ศูนย์ราชการจังหวัดเชียงใหม่ ถนนโชตนา ตำบลช้างเผือก อำเภอเมืองเชียงใหม่ จังหวัดเชียงใหม่ ๕๐๓๐๐) ภายในวันที่ ๑๓ มีนาคม ๒๕๖๓ เพื่อจะได้นำเสนอคณะกรรมการแบ่งเขตเลือกตั้ง และคณะกรรมการการเลือกตั้งพิจารณาให้ความเห็นชอบต่อไป

จึงประกาศให้ทราบโดยทั่วกัน

ประกาศ ณ วันที่ ๔ เดือน มีนาคม พ.ศ. ๒๕๖๓

(นายเกรียงไกร พานตอกไม้)

ผู้อำนวยการการเลือกตั้งประจำจังหวัดเชียงใหม่

แบ่งเขตเลือกตั้งสมาชิกสภาเทศบาลตำบลขมภู
อำเภอสารภี จังหวัดเชียงใหม่

๑. เทศบาลตำบลขมภู อำเภอสารภี จังหวัดเชียงใหม่ (แบบที่ ๑)

เขตเลือกตั้งที่	จำนวนสมาชิก	ท้องที่ประกอบเป็นเลือกตั้ง
๑	๖	หมู่ที่ ๑ , หมู่ที่ ๒ , หมู่ที่ ๗ , หมู่ที่ ๘ และ หมู่ที่ ๙
๒	๖	หมู่ที่ ๒ , หมู่ที่ ๓ , หมู่ที่ ๔ และ หมู่ที่ ๕


๒. เทศบาลตำบลขมภู อำเภอสารภี จังหวัดเชียงใหม่ (แบบที่ ๒)

เขตเลือกตั้งที่	จำนวนสมาชิก	ท้องที่ประกอบเป็นเลือกตั้ง
๑	๖	หมู่ที่ ๑ , หมู่ที่ ๒ , หมู่ที่ ๓ และ หมู่ที่ ๔
๒	๖	หมู่ที่ ๕ , หมู่ที่ ๖ , หมู่ที่ ๗ , หมู่ที่ ๘ และ หมู่ที่ ๙

๓. เทศบาลตำบลขมภู อำเภอสารภี จังหวัดเชียงใหม่ (แบบที่ ๓)

เขตเลือกตั้งที่	จำนวนสมาชิก	ท้องที่ประกอบเป็นเลือกตั้ง
๑	๖	หมู่ที่ ๑ , หมู่ที่ ๒ , หมู่ที่ ๗ และ หมู่ที่ ๘
๒	๖	หมู่ที่ ๓ , หมู่ที่ ๔ , หมู่ที่ ๕ , หมู่ที่ ๖ และ หมู่ที่ ๙

ประกาศ ณ วันที่ ๔ เดือนมีนาคม พ.ศ. ๒๕๖๓



(นายเกรียงไกร พานดอกไม้)

ผู้อำนวยการการเลือกตั้งประจำจังหวัดเชียงใหม่

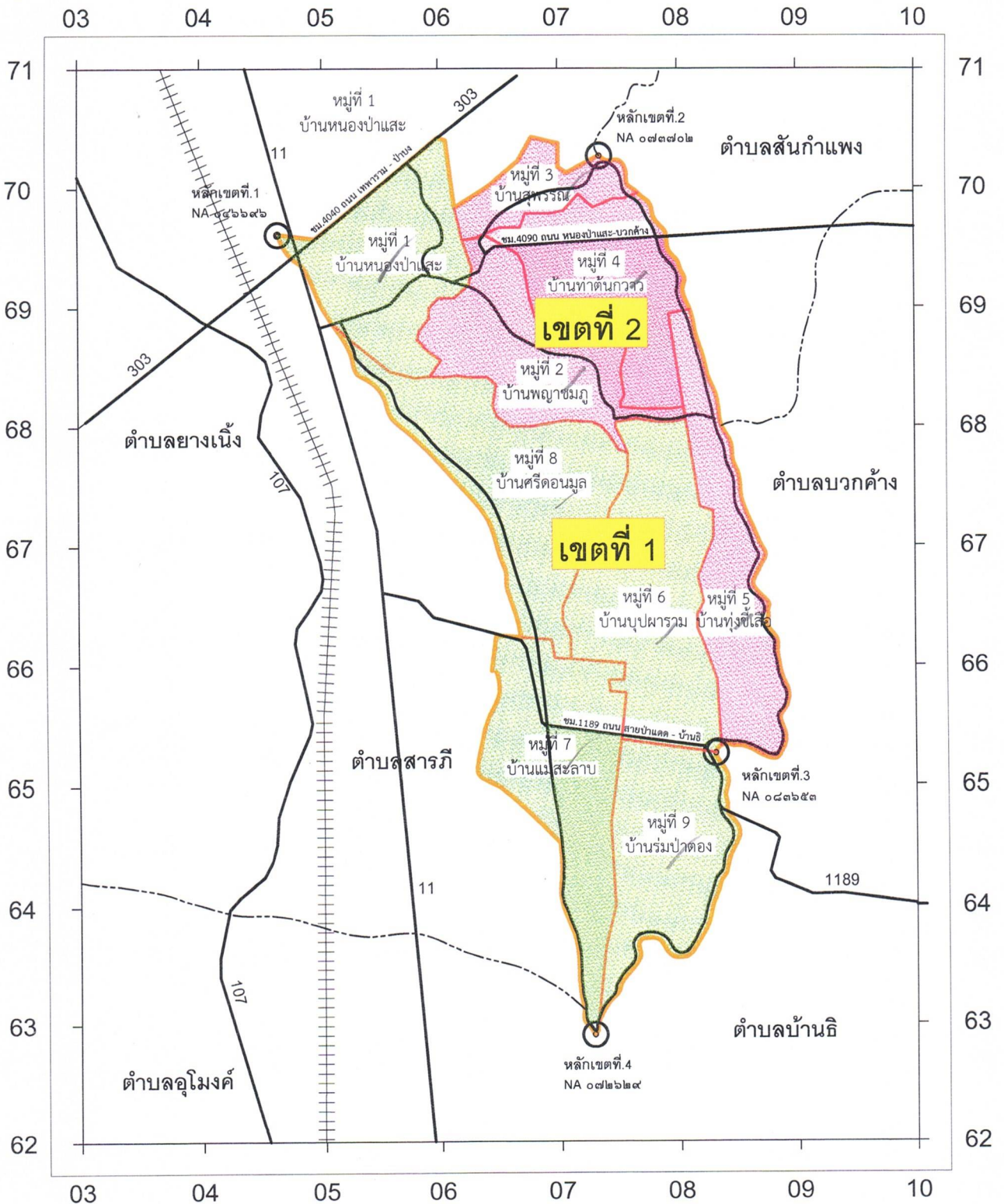
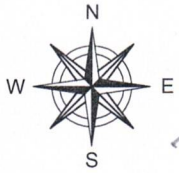


แผนที่การแบ่งเขตเลือกตั้ง สมาชิกสภาเทศบาลตำบลชมภู

อำเภอสารภี จังหวัดเชียงใหม่

รูปแบบที่ 1

มาตราส่วน 1 : 50,000



เครื่องหมาย

- เขตหมู่บ้าน
- เขตตำบล
- ถนน
- +++++ ทางรถไฟ

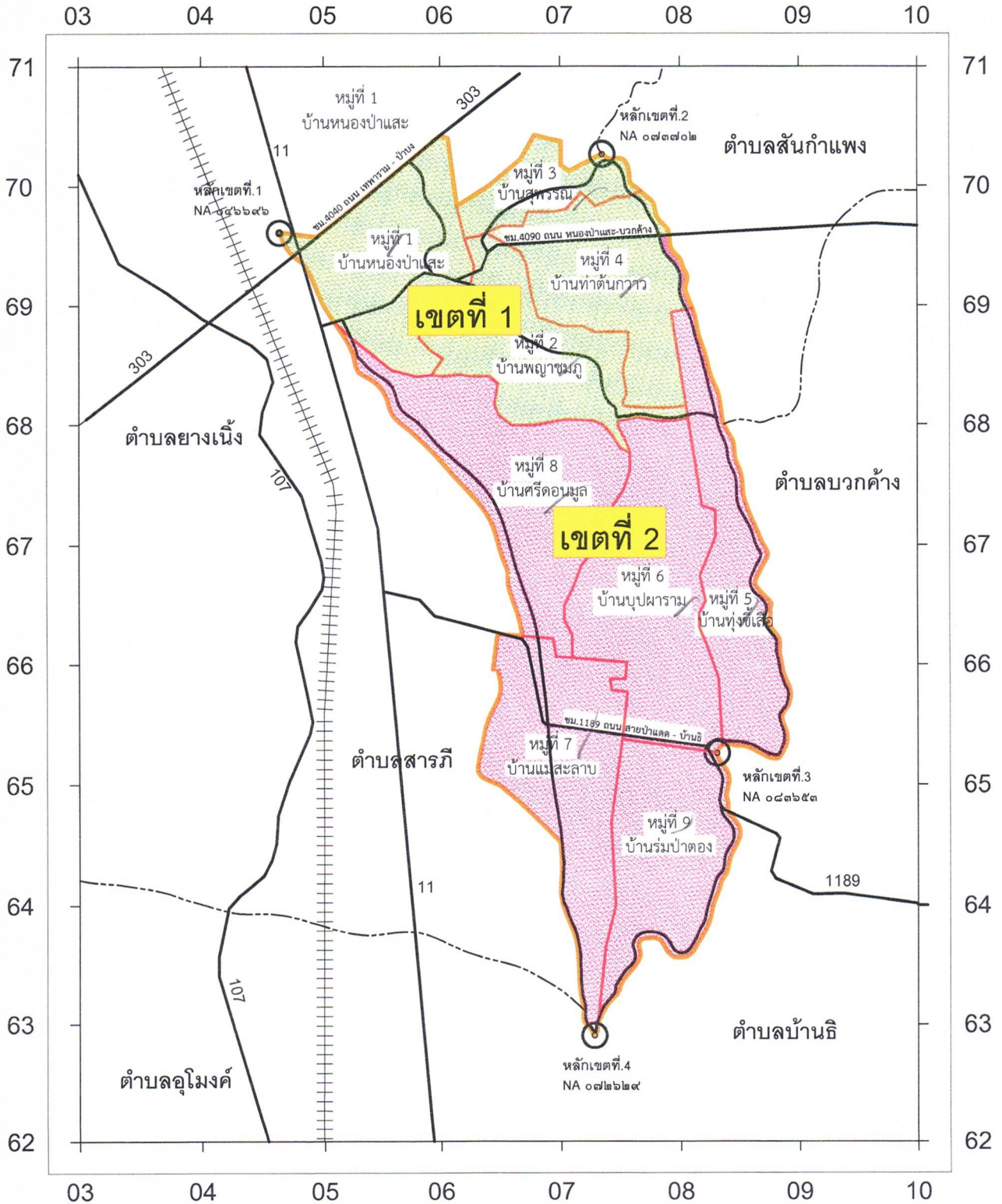
-  เขตเลือกตั้งที่ 1
-  เขตเลือกตั้งที่ 2

แผนที่การแบ่งเขตเลือกตั้ง สมาชิกสภาเทศบาลตำบลชมภู

อำเภอสารภี จังหวัดเชียงใหม่

รูปแบบที่ 2

มาตราส่วน 1 : 50,000



เครื่องหมาย

- เขตหมู่บ้าน
- เขตตำบล
- ถนน
- +++++ ทางรถไฟ

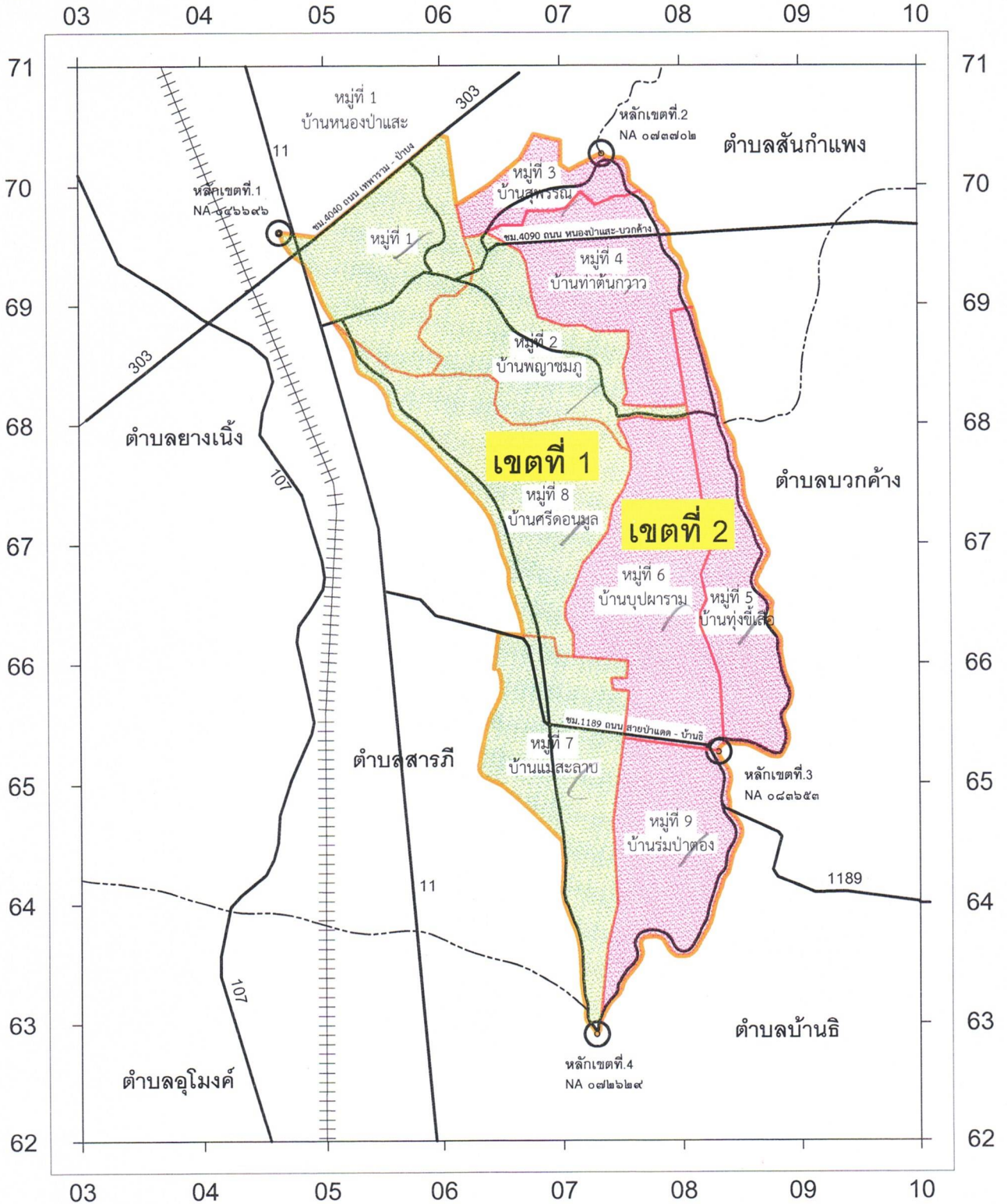
- เขตเลือกตั้งที่ 1
- เขตเลือกตั้งที่ 2

แผนที่การแบ่งเขตเลือกตั้ง สมาชิกสภาเทศบาลตำบลชมภู

อำเภอสารภี จังหวัดเชียงใหม่

รูปแบบที่ 3

มาตราส่วน 1 : 50,000



เครื่องหมาย

- เขตหมู่บ้าน
- เขตตำบล
- ถนน
- +++++ ทางรถไฟ

-  เขตเลือกตั้งที่ 1
-  เขตเลือกตั้งที่ 2

ข้อมูลจำนวนราษฎรเทศบาลตำบลชมพู อำเภอสารภี จังหวัดเชียงใหม่
รูปแบบเดิมที่เคยใช้เลือกตั้ง

รูปแบบที่ ๑

เขตเลือกตั้งที่ ๑

ที่	ตำบล	หมู่ที่	จำนวนประชากร (คน)	ทะเบียนบ้านกลาง	เหตุผลประกอบ
๑	ชมพู	๑	๖๕๑		ข้อดี 1. มีผลต่างของจำนวนประชากรน้อยที่สุดเมื่อเทียบกับแบบที่ 2 และ 3 2. พื้นที่มีเขตติดต่อกัน 3. ประชาชนไม่เกิดความสับสน และได้รับการยอมรับ 4. การคมนาคมสะดวก
๒	ชมพู	๖	๘๔๓		
๓	ชมพู	๗	๑,๑๐๕		
๔	ชมพู	๘	๖๖๑	๒	
๕	ชมพู	๙	๔๐๒		
รวม			๓,๖๖๒	๒	

เขตเลือกตั้งที่ ๒

ที่	ตำบล	หมู่ที่	จำนวนประชากร (คน)	ทะเบียนบ้านกลาง	เหตุผลประกอบ
๑	ชมพู	๒	๑,๑๖๗		ข้อดี 1. มีผลต่างของจำนวน 2. พื้นที่มีเขตติดต่อกัน 3. ประชาชนไม่เกิดความสับสน และได้รับการยอมรับ 4. การคมนาคมสะดวก
๒	ชมพู	๓	๕๖๕		
๓	ชมพู	๔	๑๓๙๒		
๔	ชมพู	๕	๕๙๐		
รวม			๓,๗๑๔		

จำนวนราษฎรทั้งหมด ๗,๓๗๘ คน

ผลต่างจำนวนราษฎร จำนวน ๕๐ คน

ผลต่างจำนวนราษฎรคิดเป็นร้อยละ ๑.๓๖

ข้อมูลจำนวนราษฎรเทศบาลตำบลชมพู อำเภอสารภี จังหวัดเชียงใหม่
รูปแบบเดิมที่เคยใช้เลือกตั้ง

รูปแบบที่ ๒

เขตเลือกตั้งที่ ๑

ที่	ตำบล	หมู่ที่	จำนวนประชากร (คน)	ทะเบียนบ้านกลาง	เหตุผลประกอบ
๑	ชมพู	๑	๖๕๑		ข้อเสีย
๒	ชมพู	๒	๑,๑๖๗		1. เป็นรูปแบบเดิม แต่มีผลต่างของจำนวนประชากรมากกว่าแบบที่ 1
๓	ชมพู	๓	๕๖๕		2. ได้รับการยอมรับน้อยกว่าแบบที่ 1
๔	ชมพู	๔	๑,๓๙๒		
รวม			๓,๗๗๕		

เขตเลือกตั้งที่ ๒

ที่	ตำบล	หมู่ที่	จำนวนประชากร (คน)	ทะเบียนบ้านกลาง	เหตุผลประกอบ
๑	ชมพู	๕	๕๙๐		ข้อเสีย
๒	ชมพู	๖	๘๔๓		1. เป็นรูปแบบเดิม แต่มีผลต่างของจำนวนประชากรมากกว่าแบบที่ 1
๓	ชมพู	๗	๑,๑๐๕		2. ได้รับการยอมรับน้อยกว่าแบบที่ 1
๔	ชมพู	๘	๖๖๑	๒	
๕	ชมพู	๙	๔๐๒		
รวม			๓,๖๐๑	๒	

จำนวนราษฎรทั้งหมด ๗,๓๗๘ คน

ผลต่างจำนวนราษฎร จำนวน ๑๗๒ คน

ผลต่างจำนวนราษฎรคิดเป็นร้อยละ ๔.๖๖

ข้อมูลจำนวนราษฎรเทศบาลตำบลชมพู อำเภอสารภี จังหวัดเชียงใหม่
รูปแบบเดิมที่เคยใช้เลือกตั้ง

รูปแบบที่ ๓

เขตเลือกตั้งที่ ๑

ที่	ตำบล	หมู่ที่	จำนวนประชากร (คน)	ทะเบียนบ้านกลาง	หมายเหตุ
๑	ชมพู	๑	๖๕๑		ข้อเสีย
๒	ชมพู	๒	๑,๑๖๗		1. มีผลต่างของจำนวนประชากรมากกว่าแบบที่ 1 และแบบที่ 2
๓	ชมพู	๗	๑,๑๐๕		2. ได้รับการยอมรับน้อยกว่าแบบที่ 1 และแบบที่ 2
๔	ชมพู	๘	๖๖๑	๒	
รวม			๓,๕๘๔	๒	

เขตเลือกตั้งที่ ๒

ที่	ตำบล	หมู่ที่	จำนวนประชากร (คน)	ทะเบียนบ้านกลาง	หมายเหตุ
๑	ชมพู	๓	๕๖๕		ข้อเสีย
๒	ชมพู	๔	๑๓๙๒		1. มีผลต่างของจำนวนประชากรมากกว่าแบบที่ 1 และแบบที่ 2
๓	ชมพู	๕	๕๙๐		2. ได้รับการยอมรับน้อยกว่าแบบที่ 1 และแบบที่ 2
๔	ชมพู	๖	๘๔๓		
๕	ชมพู	๙	๔๐๒		
รวม			๓,๗๙๒		

จำนวนราษฎรทั้งหมด ๗,๓๗๘ คน

ผลต่างจำนวนราษฎร จำนวน ๒๐๖ คน

ผลต่างจำนวนราษฎรคิดเป็นร้อยละ ๕.๕๘



ประกาศสำนักงานคณะกรรมการการเลือกตั้งประจำจังหวัดเชียงใหม่
เรื่อง การแบ่งเขตเลือกตั้งสมาชิกสภาเทศบาลตำบลหนองผึ้ง อำเภอสารภี จังหวัดเชียงใหม่

ด้วยระเบียบคณะกรรมการการเลือกตั้ง ว่าด้วยการเลือกตั้งสมาชิกสภาท้องถิ่น หรือผู้บริหารท้องถิ่น พ.ศ. ๒๕๖๒ ข้อ ๑๓ กำหนดว่า ให้ผู้อำนวยการการเลือกตั้งประจำจังหวัดดำเนินการเกี่ยวกับการแบ่งเขตเลือกตั้งของแต่ละองค์กรปกครองส่วนท้องถิ่นตามกฎหมายว่าด้วยการเลือกตั้งสมาชิกสภาท้องถิ่น หรือผู้บริหารท้องถิ่น โดยพิจารณาจำนวนราษฎรของแต่ละองค์กรปกครองส่วนท้องถิ่นจากประกาศจำนวนราษฎรที่ประกาศในที่สุดท้ายก่อนที่จะมีการเลือกตั้ง โดยให้แบ่งเขตอย่างน้อยสามรูปแบบ ประกาศให้ประชาชนในเขตองค์กรปกครองส่วนท้องถิ่นทราบ รวมถึงประชาสัมพันธ์ให้ทราบทางสื่อชนิดต่างๆ เพื่อเปิดโอกาสให้ประชาชนมีส่วนร่วมในการแสดงความคิดเห็นและข้อเสนอแนะ

เพื่อประโยชน์ในการแบ่งเขตเลือกตั้งสมาชิกสภาเทศบาลตำบลหนองผึ้ง สำนักงานคณะกรรมการการเลือกตั้งประจำจังหวัดเชียงใหม่ จึงประกาศแบ่งเขตเลือกตั้งสมาชิกสภาเทศบาลตำบลหนองผึ้ง อำเภอสารภี จังหวัดเชียงใหม่ เพื่อให้ประชาชนได้รับทราบจำนวนสามรูปแบบ รายละเอียดตามเอกสารแนบท้าย ประกาศนี้ ทั้งนี้ หากประสงค์จะแสดงความคิดเห็นและข้อเสนอแนะ ให้จัดทำเป็นหนังสือส่งผู้อำนวยการการเลือกตั้งประจำจังหวัดเชียงใหม่ (สำนักงานคณะกรรมการการเลือกตั้งประจำจังหวัดเชียงใหม่ ศูนย์ราชการ จังหวัดเชียงใหม่ ถนนโชตนา ตำบลช้างเผือก อำเภอเมืองเชียงใหม่ จังหวัดเชียงใหม่ ๕๐๓๐๐) ภายในวันที่ ๑๓ มีนาคม ๒๕๖๓ เพื่อจะได้นำเสนอคณะกรรมการแบ่งเขตเลือกตั้ง และคณะกรรมการการเลือกตั้งพิจารณาให้ความเห็นชอบต่อไป

จึงประกาศให้ทราบโดยทั่วกัน

ประกาศ ณ วันที่ ๔ เดือน มีนาคม พ.ศ. ๒๕๖๓

(นายเกรียงไกร พานดอกไม้)

ผู้อำนวยการการเลือกตั้งประจำจังหวัดเชียงใหม่

การแบ่งเขตเลือกตั้งสมาชิกสภาเทศบาลตำบลหนองผึ้ง
อำเภอสารภี จังหวัดเชียงใหม่

๑. เทศบาลตำบลหนองผึ้ง อำเภอสารภี รูปแบบที่ ๑

เขตเลือกตั้งที่	จำนวนสมาชิก	ท้องที่ที่ประกอบเป็นเขตเลือกตั้ง
๑	๖	หมู่ที่ ๑ หมู่ที่ ๓ และ หมู่ที่ ๔
๒	๖	หมู่ที่ ๒ หมู่ที่ ๕ หมู่ที่ ๖ หมู่ที่ ๗ และ หมู่ที่ ๘


๒. เทศบาลตำบลหนองผึ้ง อำเภอสารภี รูปแบบที่ ๒

เขตเลือกตั้งที่	จำนวนสมาชิก	ท้องที่ที่ประกอบเป็นเขตเลือกตั้ง
๑	๖	หมู่ที่ ๑ หมู่ที่ ๒ หมู่ที่ ๓ (บางส่วน เฉพาะบริเวณด้านทิศตะวันออกของลำเหมืองเด็กชาย) หมู่ที่ ๕ และหมู่ที่ ๘
๒	๖	หมู่ที่ ๓ (บางส่วน ยกเว้นบริเวณด้านทิศตะวันออกของลำเหมืองเด็กชาย) หมู่ที่ ๔ หมู่ที่ ๖ และหมู่ที่ ๗

๓. เทศบาลตำบลหนองผึ้ง อำเภอสารภี รูปแบบที่ ๓

เขตเลือกตั้งที่	จำนวนสมาชิก	ท้องที่ที่ประกอบเป็นเขตเลือกตั้ง
๑	๖	หมู่ที่ ๑ (บางส่วน เฉพาะบริเวณด้านทิศตะวันตกของทางหลวงแผ่นดินหมายเลข ๑๐๖ ถนนเชียงใหม่-ลำพูน) หมู่ที่ ๔ หมู่ที่ ๖ และหมู่ที่ ๗
๒	๖	หมู่ที่ ๑ (บางส่วน ยกเว้นบริเวณด้านทิศตะวันตกของทางหลวงแผ่นดินหมายเลข ๑๐๖ ถนนเชียงใหม่-ลำพูน) หมู่ที่ ๒ หมู่ที่ ๓ หมู่ที่ ๕ และหมู่ที่ ๘

ประกาศ ณ วันที่ ๔ เดือน มีนาคม พ.ศ. ๒๕๖๓



(นายเกรียงไกร พานดอกไม้)

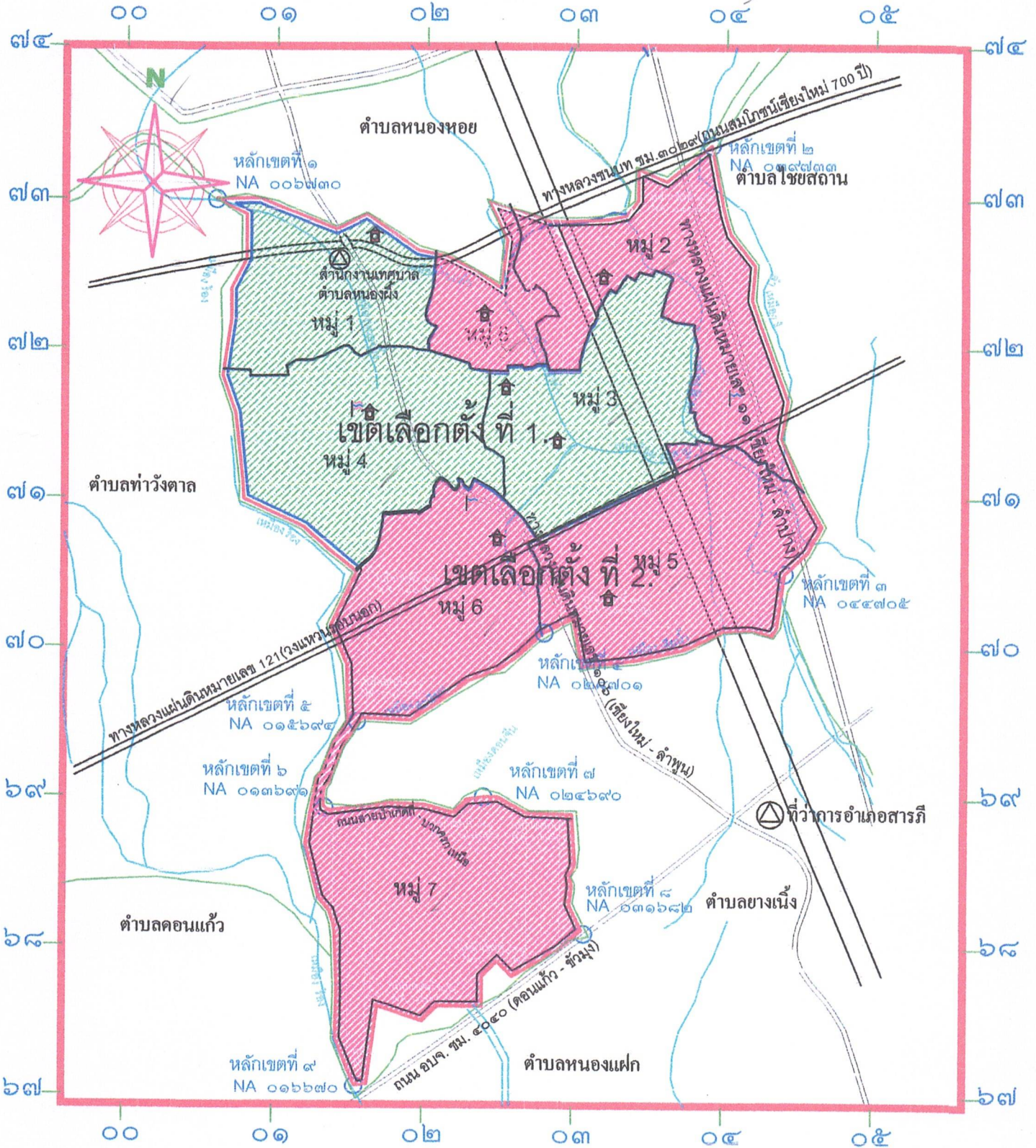
ผู้อำนวยการการเลือกตั้งประจำจังหวัดเชียงใหม่



รูปแบบที่ 1

แผนที่ การแบ่งเขตเลือกตั้งสมาชิกสภาเทศบาลตำบลหนองผึ้ง อำเภอสารภี จังหวัดเชียงใหม่

มาตราส่วน 1:70,000

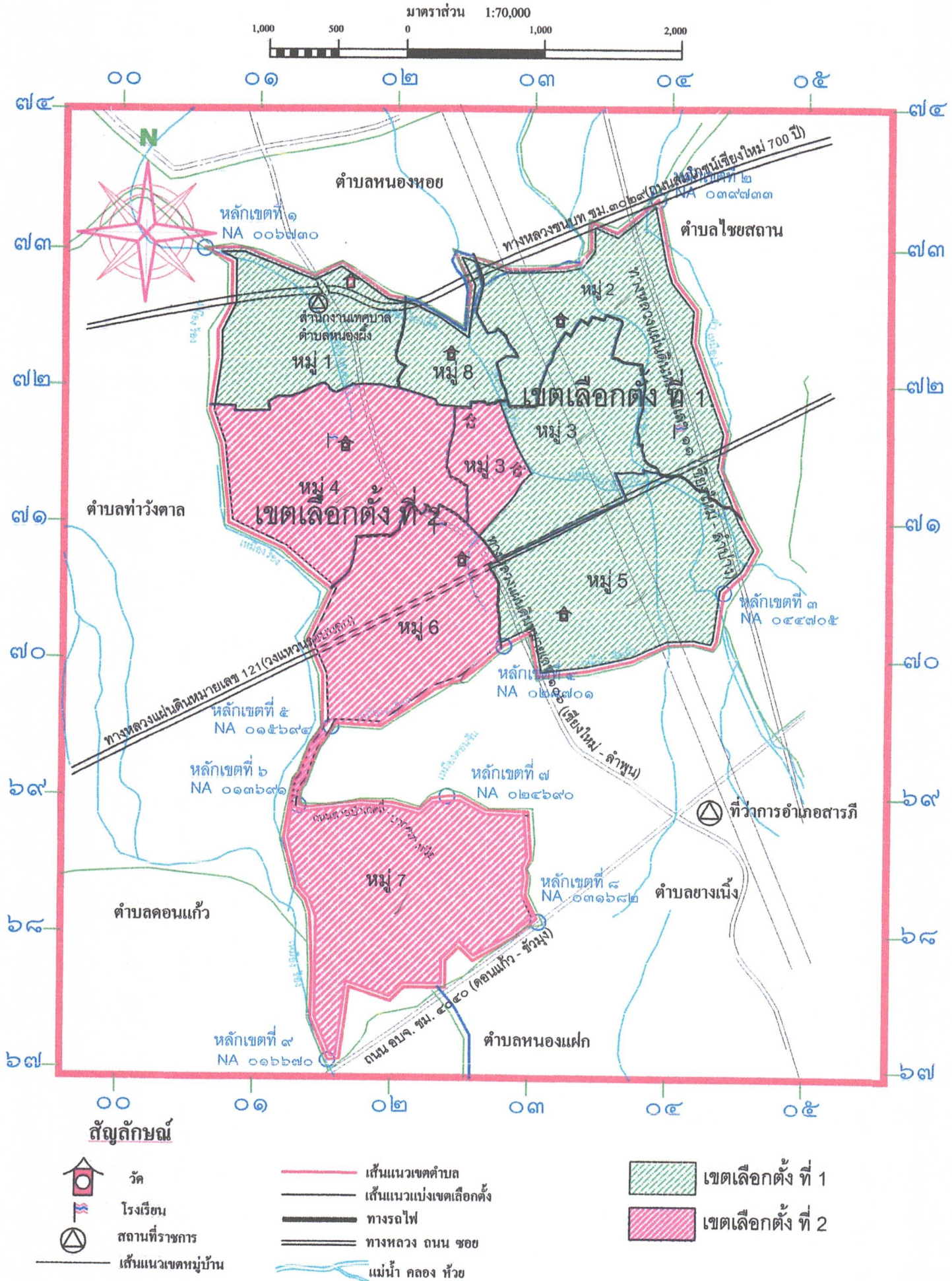


สัญลักษณ์

- | | | | | | |
|--|--------------------|--|-------------------------|--|-------------------|
| | วัด | | เส้นแนวเขตตำบล | | เขตเลือกตั้งที่ 1 |
| | โรงเรียน | | เส้นแนวแบ่งเขตเลือกตั้ง | | เขตเลือกตั้งที่ 2 |
| | สถานที่ราชการ | | ทางรถไฟ | | |
| | เส้นแนวเขตหมู่บ้าน | | ทางหลวง ถนน ซอย | | |
| | | | แม่น้ำ คลอง ห้วย | | |

รูปแบบที่ 2

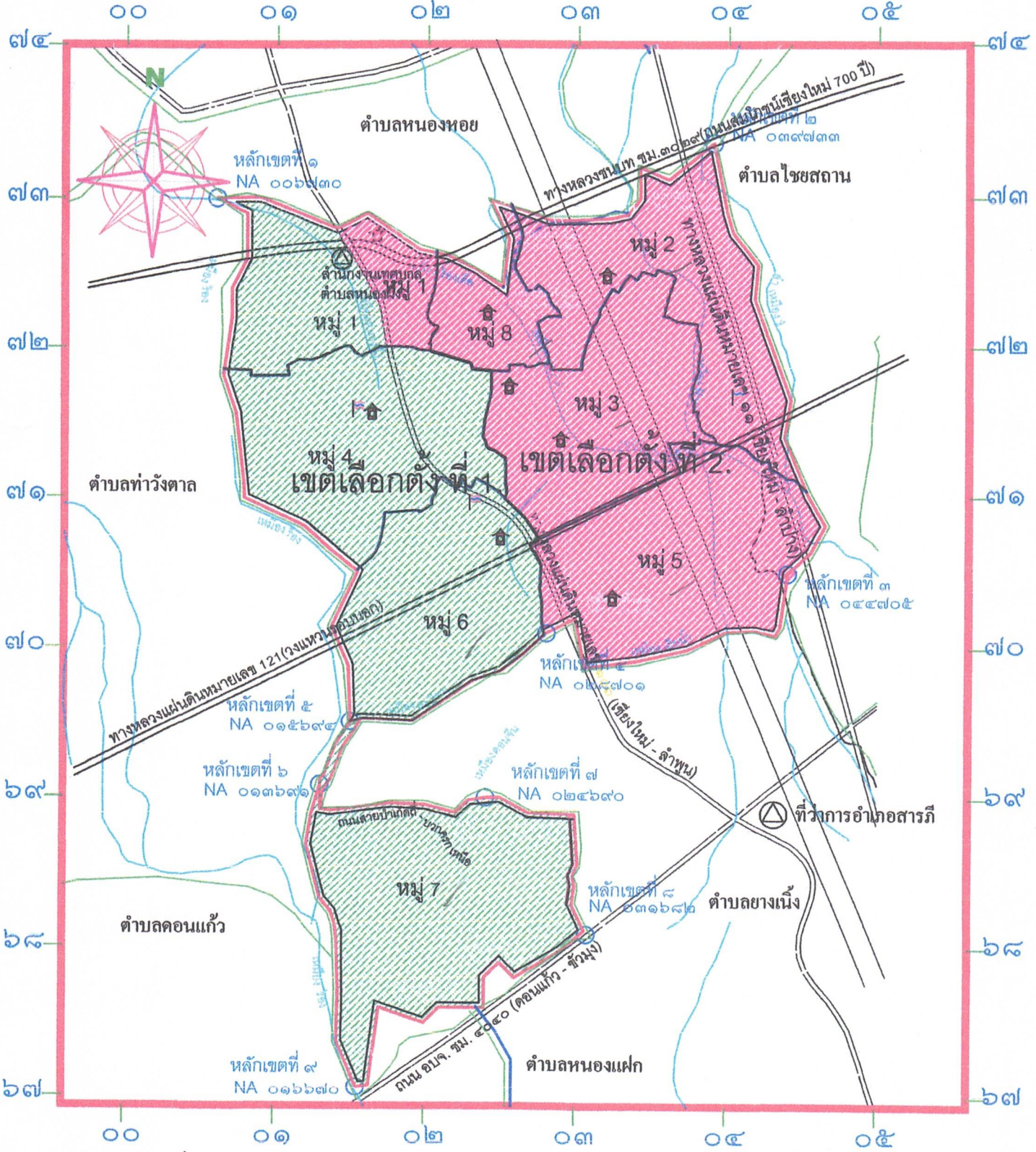
แผนที่ การแบ่งเขตเลือกตั้งสมาชิกสภาเทศบาลตำบลหนองผึ่ง อำเภอสารภี จังหวัดเชียงใหม่



รูปแบบที่ 3

แผนที่ การแบ่งเขตเลือกตั้งสมาชิกสภาเทศบาลตำบลหนองผึ่ง อำเภอสารภี จังหวัดเชียงใหม่

มาตราส่วน 1:70,000



สัญลักษณ์

- วัด
- โรงเรียน
- สถานที่ราชการ
- เส้นแนวเขตหมู่บ้าน

- เส้นแนวเขตตำบล
- เส้นแนวแบ่งเขตเลือกตั้ง
- ทางรถไฟ
- ทางหลวง ถนน ซอย
- แม่น้ำ คลอง ห้วย

- เขตเลือกตั้ง ที่ 1
- เขตเลือกตั้ง ที่ 2

ข้อมูลจำนวนประชากรเทศบาลตำบลหนองผึ้ง อำเภอสารภี จังหวัดเชียงใหม่

รูปแบบที่ ๑ (รูปแบบเดิม)

เขตเลือกตั้งที่ ๑

ที่	ตำบล	หมู่ที่	จำนวนราษฎร	ทะเบียนบ้านกลาง	หมายเหตุ
๑	หนองผึ้ง	๑	๑,๙๘๕		ข้อดี
๒	หนองผึ้ง	๓	๑,๓๓๕		๑.เป็นรูปแบบเดิม
๓	หนองผึ้ง	๔	๔,๒๖๐		๒.ไม่มีการแบ่งแยกหมู่บ้าน
					๓.การเดินทางไปใช้สิทธิ์ลงคะแนนเลือกตั้งของประชาชน
					มีความสะดวก และมีความปลอดภัยจากอุบัติเหตุ
					ทางถนนฯ
รวม			๗,๕๘๐		๔. ประชาชนมีความคุ้นเคยกับเขตเลือกตั้งฯ

เขตเลือกตั้งที่ ๒

ที่	ตำบล	หมู่ที่	จำนวนราษฎร	ทะเบียนบ้านกลาง	หมายเหตุ
๑	หนองผึ้ง	๒	๑,๓๐๙		ข้อดี
๒	หนองผึ้ง	๕	๒,๒๔๗		๑.เป็นรูปแบบเดิม
๓	หนองผึ้ง	๖	๑,๖๓๓		๒.ไม่มีการแบ่งแยกหมู่บ้าน
๔	หนองผึ้ง	๗	๑,๐๘๑	๕๔	๓.การเดินทางไปใช้สิทธิ์ลงคะแนนเลือกตั้งของประชาชน
๕	หนองผึ้ง	๘	๑,๔๗๘		มีความสะดวก และมีความปลอดภัยจากอุบัติเหตุ
					ทางถนนฯ
รวม			๗,๘๐๒		๔. ประชาชนมีความคุ้นเคยกับเขตเลือกตั้งฯ

จำนวนราษฎรทั้งหมด ๑๕,๓๘๒ คน

ผลต่างจำนวนราษฎรคิดเป็นร้อยละ ๒.๘๘ %

ข้อมูลจำนวนประชากรเทศบาลตำบลหนองผึ้ง อำเภอสารภี จังหวัดเชียงใหม่

รูปแบบที่ ๒

เขตเลือกตั้งที่ ๑

ที่	ตำบล	หมู่ที่	จำนวนราษฎร	ทะเบียนบ้านกลาง	หมายเหตุ
๑	หนองผึ้ง	๑	๑,๙๘๕		ข้อเสีย
					๑.มีการแบ่งแยกหมู่บ้าน ทำให้ประชาชนในหมู่บ้านสับสน
๒	หนองผึ้ง	๒	๑,๓๐๙		๒.การเดินทางไปใช้สิทธิ์ลงคะแนนเลือกตั้ง
๓	หนองผึ้ง	๓	๓๕๔		ของประชาชน ไม่มีความสะดวก และไม่มี
๔	หนองผึ้ง	๕	๒,๒๔๗		ความปลอดภัยจากอุบัติเหตุทางถนนฯ
๕	หนองผึ้ง	๘	๑,๔๗๘		๓.ประชาชนไม่มีความคุ้นเคยกับเขตเลือกตั้งฯ
รวม			๗,๓๗๓		

เขตเลือกตั้งที่ ๒

ที่	ตำบล	หมู่ที่	จำนวนราษฎร	ทะเบียนบ้านกลาง	หมายเหตุ
๑	หนองผึ้ง	๓	๙๘๑		ข้อเสีย
๒	หนองผึ้ง	๔	๔,๒๖๐		๑.มีการแบ่งแยกหมู่บ้าน ทำให้ประชาชน
๓	หนองผึ้ง	๖	๑,๖๓๓		ในหมู่บ้านสับสน
๔	หนองผึ้ง	๗	๑,๐๘๑	๕๔	๒.การเดินทางไปใช้สิทธิ์ลงคะแนนเลือกตั้ง
					ของประชาชน ไม่มีความสะดวก และไม่มี
					ความปลอดภัยจากอุบัติเหตุทางถนนฯ
					๓.ประชาชนไม่มีความคุ้นเคยกับเขตเลือกตั้งฯ
รวม			๘,๐๐๙		

จำนวนราษฎรทั้งหมด ๑๕,๓๘๒ คน

ผลต่างจำนวนราษฎรคิดเป็นร้อยละ ๘.๒๖%

ข้อมูลจำนวนประชากรเทศบาลตำบลหนองผึ้ง อำเภอสารภี จังหวัดเชียงใหม่

รูปแบบที่ ๓

เขตเลือกตั้งที่ ๑

ที่	ตำบล	หมู่ที่	จำนวนราษฎร	ทะเบียนบ้านกลาง	หมายเหตุ
๑	หนองผึ้ง	๑	๙๗๕		ข้อเสีย
๒	หนองผึ้ง	๒	๑,๓๐๙		๑.มีการแบ่งแยกหมู่บ้าน ทำให้ประชาชน
๓	หนองผึ้ง	๓	๑,๓๓๕		ในหมู่บ้านสืบสน
๔	หนองผึ้ง	๕	๒,๒๔๗		๒.การเดินทางไปใช้สิทธิ์ลงคะแนน เลือกตั้ง
๕	หนองผึ้ง	๘	๑,๔๗๘		ของประชาชน ไม่มีความสะดวกและไม่มี
					ความปลอดภัยจากอุบัติเหตุทางถนนฯ
รวม			๗,๓๔๔		๓.ประชาชนไม่มีความคุ้นเคยกับเขตเลือกตั้งฯ

เขตเลือกตั้งที่ ๒

ที่	ตำบล	หมู่ที่	จำนวนราษฎร	ทะเบียนบ้านกลาง	หมายเหตุ
๑	หนองผึ้ง	๑	๑,๐๑๐		ข้อเสีย
๒	หนองผึ้ง	๔	๔,๒๖๐		๑.มีการแบ่งแยกหมู่บ้าน ทำให้ประชาชน
๓	หนองผึ้ง	๖	๑,๖๓๓		ในหมู่บ้านสืบสน
๔	หนองผึ้ง	๗	๑,๐๘๑	๕๔	๒.การเดินทางไปใช้สิทธิ์ลงคะแนน เลือกตั้ง
					ของประชาชน ไม่มีความสะดวกและไม่มี
					ความปลอดภัยจากอุบัติเหตุทางถนนฯ
รวม			๘,๐๓๔		๓.ประชาชนไม่มีความคุ้นเคยกับเขตเลือกตั้งฯ

จำนวนราษฎรทั้งหมด ๑๕,๓๘๒ คน

ผลต่างจำนวนราษฎรคิดเป็นร้อยละ ๙.๐๒%



ประกาศสำนักงานคณะกรรมการการเลือกตั้งประจำจังหวัดเชียงใหม่
เรื่อง การแบ่งเขตเลือกตั้งสมาชิกสภาเทศบาลตำบลป่าบง อำเภอสารภี จังหวัดเชียงใหม่

ด้วยระเบียบคณะกรรมการการเลือกตั้ง ว่าด้วยการเลือกตั้งสมาชิกสภาท้องถิ่นหรือผู้บริหารท้องถิ่น พ.ศ. ๒๕๖๒ ข้อ ๑๓ กำหนดว่า ให้ผู้อำนวยการการเลือกตั้งประจำจังหวัดดำเนินการเกี่ยวกับการแบ่งเขตเลือกตั้งของแต่ละองค์กรปกครองส่วนท้องถิ่นตามกฎหมายว่าด้วยการเลือกตั้งสมาชิกสภาท้องถิ่นหรือผู้บริหารท้องถิ่น โดยพิจารณาจำนวนราษฎรของแต่ละองค์กรปกครองส่วนท้องถิ่นจากประกาศจำนวนราษฎรที่ประกาศในปีสุดท้ายก่อนที่จะมีการเลือกตั้ง โดยให้แบ่งเขตอย่างน้อยสามรูปแบบ ประกาศให้ประชาชนในเขตองค์กรปกครองส่วนท้องถิ่นทราบ รวมถึงประชาสัมพันธ์ให้ทราบทางสื่อชนิดต่างๆ เพื่อเปิดโอกาสให้ประชาชนมีส่วนร่วมในการแสดงความคิดเห็นและข้อเสนอแนะ

เพื่อประโยชน์ในการแบ่งเขตเลือกตั้งสมาชิกสภาเทศบาลตำบลป่าบง สำนักงานคณะกรรมการการเลือกตั้งประจำจังหวัดเชียงใหม่ จึงประกาศแบ่งเขตเลือกตั้งสมาชิกสภาเทศบาลตำบลป่าบง อำเภอสารภี จังหวัดเชียงใหม่ เพื่อให้ประชาชนได้รับทราบจำนวนสามรูปแบบ รายละเอียดตามเอกสารแนบท้ายประกาศนี้ ทั้งนี้ หากประสงค์จะแสดงความคิดเห็นและข้อเสนอแนะ ให้จัดทำเป็นหนังสือ ส่งผู้อำนวยการการเลือกตั้งประจำจังหวัดเชียงใหม่ (สำนักงานคณะกรรมการการเลือกตั้งประจำจังหวัดเชียงใหม่ ศูนย์ราชการจังหวัดเชียงใหม่ ถนนโชตนา ตำบลช้างเผือก อำเภอเมืองเชียงใหม่ จังหวัดเชียงใหม่ ๕๐๓๐๐) ภายในวันที่ ๑๓ มีนาคม ๒๕๖๓ เพื่อจะได้นำเสนอคณะกรรมการแบ่งเขตเลือกตั้ง และคณะกรรมการการเลือกตั้งพิจารณาให้ความเห็นชอบต่อไป

จึงประกาศให้ทราบโดยทั่วกัน

ประกาศ ณ วันที่ ๔ เดือน มีนาคม พ.ศ. ๒๕๖๓

(นายเกรียงไกร พานดอกไม้)

ผู้อำนวยการการเลือกตั้งประจำจังหวัดเชียงใหม่

การแบ่งเขตเลือกตั้งสมาชิกสภาเทศบาลตำบลป่าบง

อำเภอสารภี จังหวัดเชียงใหม่

๑. เทศบาลตำบลป่าบง อำเภอสารภี จังหวัดเชียงใหม่. รูปแบบที่ ๑

เขตเลือกตั้ง ที่	จำนวน สมาชิก	ท้องที่ที่ประกอบเป็นเขตเลือกตั้ง
๑	๖	หมู่ที่ ๑, หมู่ที่ ๓ และหมู่ที่ ๖
๒	๖	หมู่ที่ ๒, หมู่ที่ ๔ และหมู่ที่ ๕

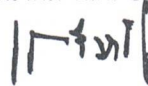
๒. เทศบาลตำบลป่าบง อำเภอสารภี จังหวัดเชียงใหม่. รูปแบบที่ ๒

เขตเลือกตั้ง ที่	จำนวน สมาชิก	ท้องที่ที่ประกอบเป็นเขตเลือกตั้ง
๑	๖	หมู่ที่ ๑, หมู่ที่ ๒ (บางส่วนเฉพาะบริเวณด้านทิศเหนือของทางหลวงแผ่นดินหมายเลข ๑๒๑ จนถึงสุดเขตเทศบาลตำบลป่าบง) และหมู่ที่ ๓
๒	๖	หมู่ที่ ๒ (บางส่วนยกเว้นบริเวณด้านทิศเหนือของทางหลวงแผ่นดินหมายเลข ๑๒๑ จนถึงสุดเขตเทศบาลตำบลป่าบง), หมู่ที่ ๔, หมู่ที่ ๕ และหมู่ที่ ๖

๓. เทศบาลตำบลป่าบง อำเภอสารภี จังหวัดเชียงใหม่. รูปแบบที่ ๓

เขตเลือกตั้ง ที่	จำนวน สมาชิก	ท้องที่ที่ประกอบเป็นเขตเลือกตั้ง
๑	๖	หมู่ที่ ๑, หมู่ที่ ๔ (บางส่วนเฉพาะบริเวณด้านทิศใต้ถนนในหมู่บ้าน บ้านไชยสถาน - บ้านสันป่าค่า จนถึงสุดเขตเทศบาลตำบลป่าบง), หมู่ที่ ๕ และหมู่ที่ ๖
๒	๖	หมู่ที่ ๒, หมู่ที่ ๓ และหมู่ที่ ๔ (บางส่วนยกเว้นบริเวณด้านทิศใต้ถนนในหมู่บ้าน บ้านไชยสถาน - บ้านสันป่าค่าจนถึงสุดเขตเทศบาลตำบลป่าบง)

ประกาศ ณ วันที่ ๔ เดือน มีนาคม พ.ศ. ๒๕๖๓



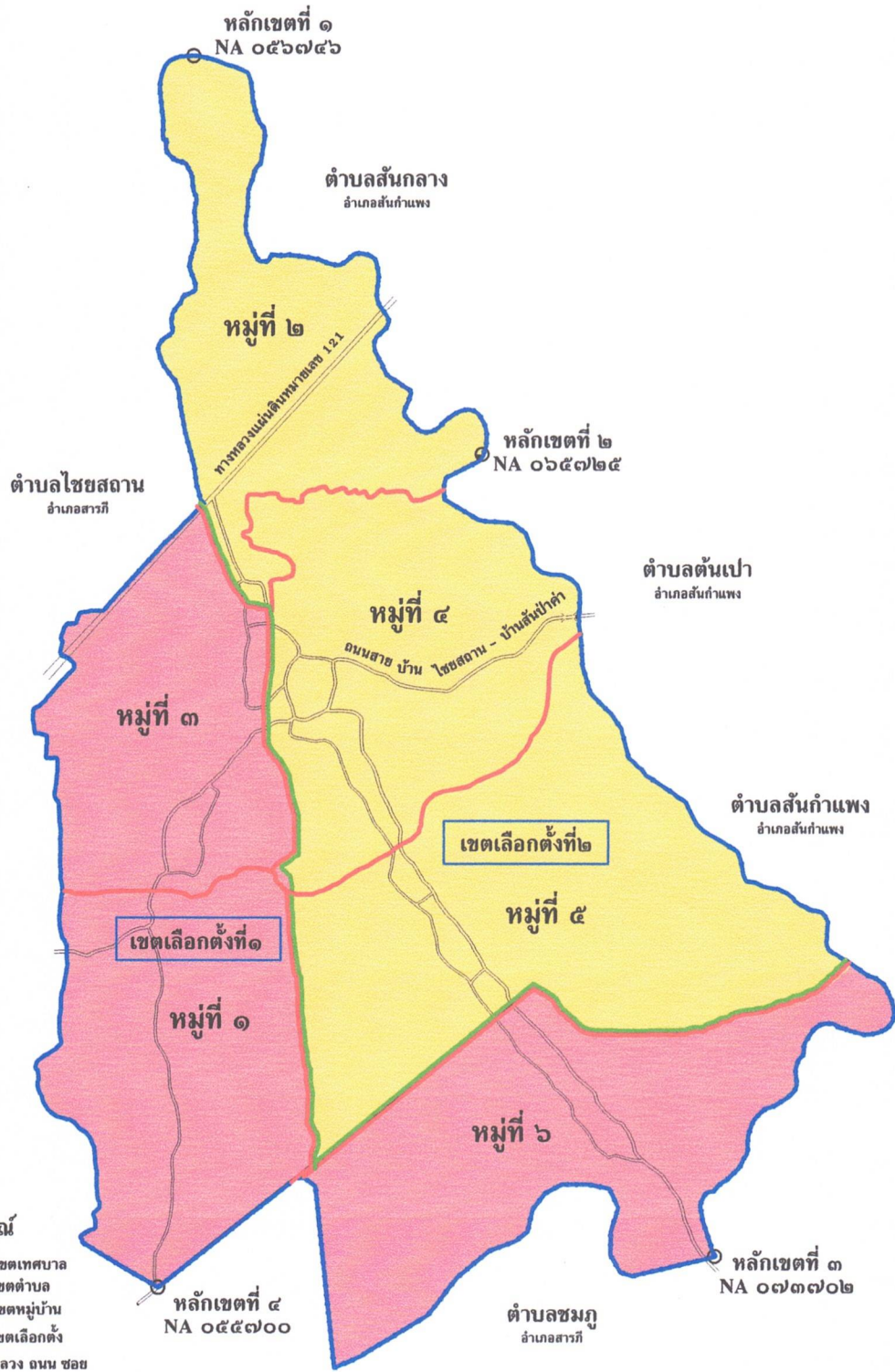
(นายเกรียงไกร พานดอกไม้)

ผู้อำนวยการการเลือกตั้งประจำจังหวัดเชียงใหม่



รูปแบบที่ ๑

แผนที่แนบท้ายประกาศคณะกรรมการแบ่งเขตเลือกตั้งสมาชิกสภาท้องถิ่นจังหวัดเชียงใหม่
เรื่องการแบ่งเขตเลือกตั้งสมาชิกสภาเทศบาล ตำบลป่าปง อำเภอสารภี จังหวัดเชียงใหม่

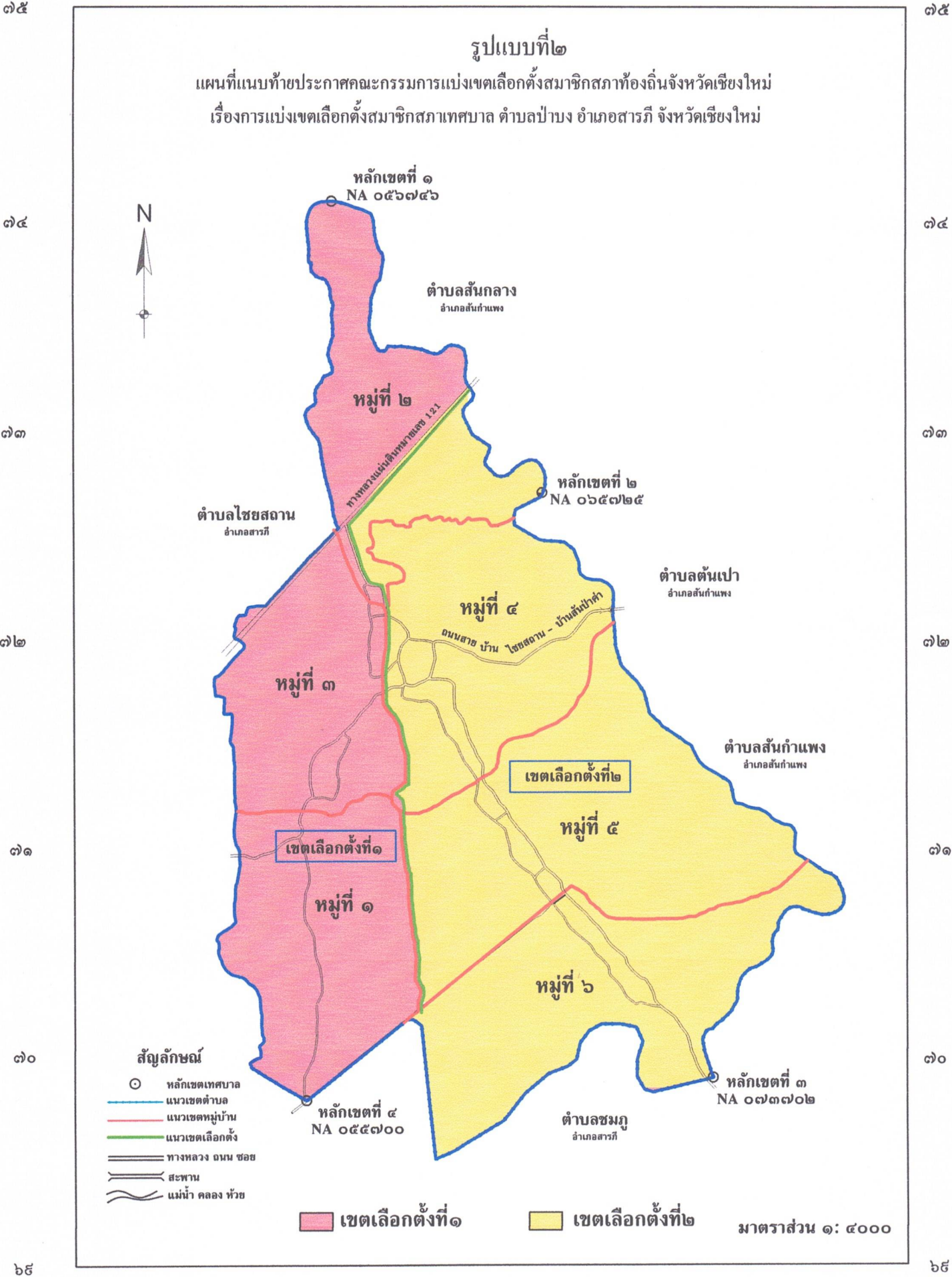


- สัญลักษณ์**
- หลักเขตเทศบาล
 - แนวเขตตำบล
 - แนวเขตหมู่บ้าน
 - แนวเขตเลือกตั้ง
 - == ทางหลวง ถนน ซอย
 - สะพาน
 - ~ แม่น้ำ คลอง ห้วย

เขตเลือกตั้งที่ ๑

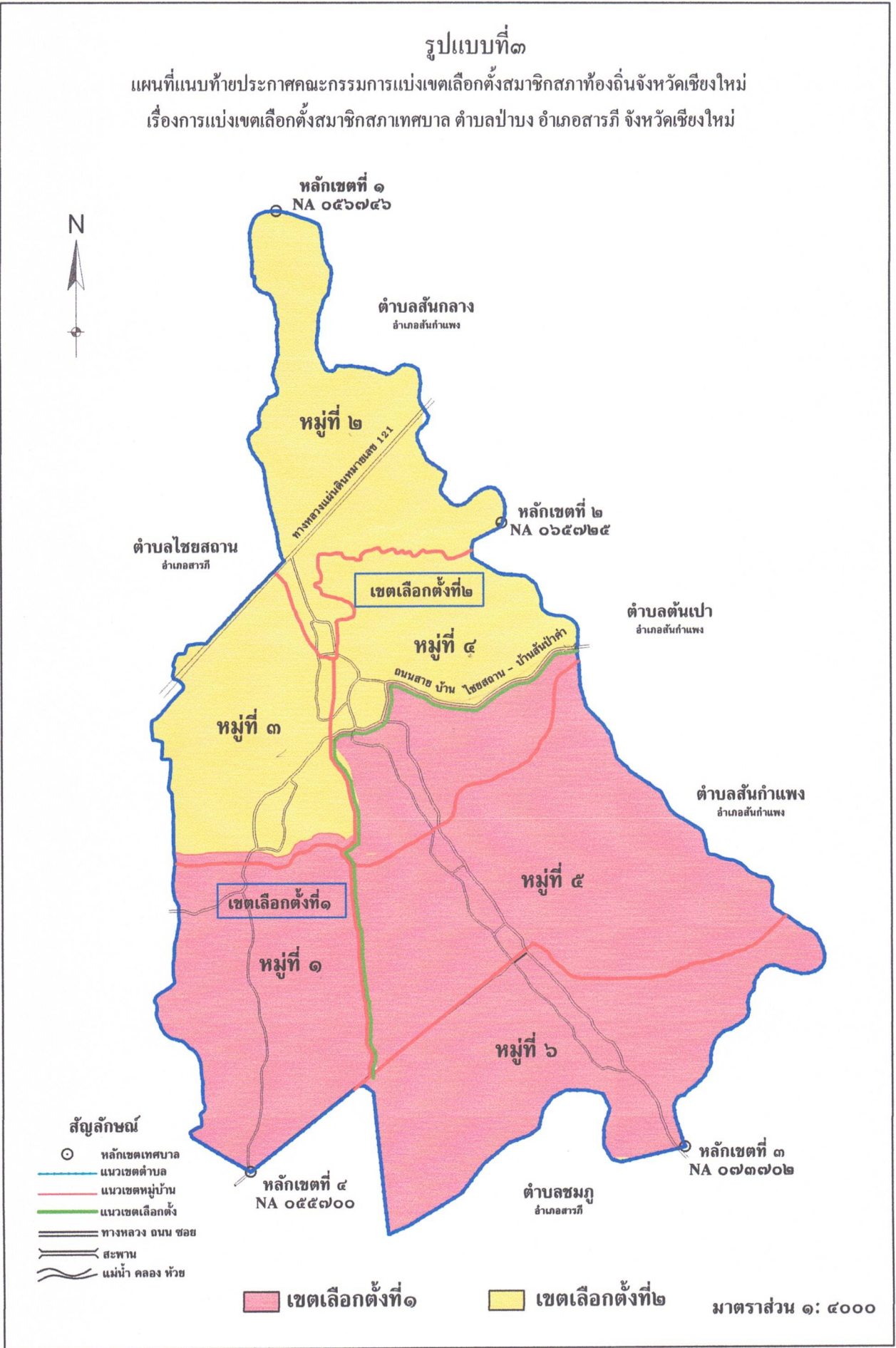
เขตเลือกตั้งที่ ๒

มาตราส่วน ๑ : ๕๐๐๐



รูปแบบที่ ๑

แผนที่แนบท้ายประกาศคณะกรรมการแบ่งเขตเลือกตั้งสมาชิกสภาท้องถิ่นจังหวัดเชียงใหม่
เรื่องการแบ่งเขตเลือกตั้งสมาชิกสภาเทศบาล ตำบลป่าปง อำเภอสารภี จังหวัดเชียงใหม่



- สัญลักษณ์
- หลักเขตเทศบาล
 - แนวเขตตำบล
 - แนวเขตหมู่บ้าน
 - แนวเขตเลือกตั้ง
 - == ทางหลวง ถนน ซอย
 - == สะพาน
 - ~ แม่น้ำ คลอง ห้วย

เขตเลือกตั้งที่ ๑ เขตเลือกตั้งที่ ๒ มาตราส่วน ๑ : ๔๐๐๐

ข้อมูลจำนวนราษฎรเทศบาลตำบลป่าบง อำเภอสารภี จังหวัดเชียงใหม่
รูปแบบเดิมที่เคยใช้เลือกตั้ง

รูปแบบที่ ๑

เขตเลือกตั้งที่ ๑

ที่	ตำบล	หมู่ที่	จำนวนประชากร (คน)	ทะเบียนบ้านกลาง	หมายเหตุ
๑	ป่าบง	หมู่ที่ ๑ บ้านไชยสถาน	๗๔๖		
๒	ป่าบง	หมู่ที่ ๓ บ้านศรีคำชมภู	๙๘๙		
๓	ป่าบง	หมู่ที่ ๖ บ้านสุพรรณ	๖๑๐		
รวม			๒,๓๔๕		

เขตเลือกตั้งที่ ๒

ที่	ตำบล	หมู่ที่	จำนวนประชากร (คน)	ทะเบียนบ้านกลาง	หมายเหตุ
๑	ป่าบง	หมู่ที่ ๒ บ้านล้อมดอนชัย	๑๐๕๑		
๒	ป่าบง	หมู่ที่ ๔ บ้านป่าบงหลวง	๙๓๐	๑	
๓	ป่าบง	หมู่ที่ ๕ บ้านเทพาราม	๔๗๐		
รวม			๒,๔๕๑	๑	

จำนวนราษฎรทั้งหมด ๔,๗๙๗ คน

ผลต่างจำนวนราษฎร จำนวน ๕๔ คน

ผลต่างจำนวนราษฎรคิดเป็นร้อยละ ๒.๒๓

ข้อดี

- ใช้รูปแบบท้องที่เป็นเขตเลือกตั้ง เป็นรูปแบบเดิม ราษฎรเคยอยู่ในเขตเลือกตั้งเดียวกัน ประชาชนเกิดความคุ้นชิน ไม่เกิดความสับสน
- จำนวนประชากรทั้ง ๒ เขต มีความแตกต่างกันไม่มาก โดยแตกต่างกัน ๕๔ คน คิดเป็นร้อยละ ๒.๒๓ จึงทำให้มีความสะดวกในการให้บริการประชาชนภายในเขตเลือกตั้ง
- พื้นที่ของแต่ละเขตเลือกตั้งติดต่อกันประชาชนไม่สับสน
- ทั้งสองเขตมีโครงข่ายการจราจรเชื่อมโยงกันดี และมีพื้นที่ระหว่างหมู่บ้านเชื่อมโยงติดกัน

ข้อมูลจำนวนราษฎรเทศบาลตำบลป่าบาง อำเภอสารภี จังหวัดเชียงใหม่
รูปแบบใหม่

รูปแบบที่ ๒

เขตเลือกตั้งที่ ๑

ที่	ตำบล	หมู่ที่	จำนวนประชากร (คน)	ทะเบียนบ้านกลาง	หมายเหตุ
๑	ป่าบาง	หมู่ที่ ๑ บ้านไชยสถาน	๗๔๖		
๒	ป่าบาง	หมู่ที่ ๒ บ้านล่องดอนชัย(เฉพาะ บริเวณด้านทิศเหนือของทางหลวง แผ่นดินหมายเลข๑๒๑จนถึงสิ้นสุดเขต เทศบาลตำบลป่าบาง)	๗๖๗		
๓	ป่าบาง	หมู่ที่ ๓ บ้านศรีคำชมภู	๙๘๙		
รวม			๒,๕๐๒		

เขตเลือกตั้งที่ ๒

ที่	ตำบล	หมู่ที่	จำนวนประชากร (คน)	ทะเบียนบ้านกลาง	หมายเหตุ
๑	ป่าบาง	หมู่ที่ ๒ บ้านล่องดอนชัย(ยกเว้นบริเวณ ด้านทิศเหนือของทางหลวงแผ่นดิน หมายเลข๑๒๑จนถึงสิ้นสุดเขตเทศบาล ตำบลป่าบาง)	๒๘๔		
๒	ป่าบาง	หมู่ที่ ๔ บ้านป่าบางหลวง	๙๓๐	๑	
๓	ป่าบาง	หมู่ที่ ๕ บ้านเทพาราม	๔๗๐		
๔	ป่าบาง	หมู่ที่ ๖ บ้านสุพรรณ	๖๑๐		
รวม			๒,๒๙๔	๑	

จำนวนราษฎรทั้งหมด ๔,๗๙๗ คน

ผลต่างจำนวนราษฎร จำนวน ๑๐๓.๕ คน

ผลต่างจำนวนราษฎรคิดเป็นร้อยละ ๔.๓๒

ข้อดี

ทั้งสองเขตมีโครงข่ายการจราจรเชื่อมโยงกันดี

ข้อเสีย

- จำนวนประชากรทั้ง ๒ เขต มีผลต่างจำนวนราษฎรมากกว่ารูปแบบที่ ๑
- จำนวนราษฎรทั้ง ๒เขต ไม่เคยอยู่ในเขตเลือกตั้งเดียวกัน ประชาชนเกิดความสับสน
- เขตเลือกตั้งทั้ง ๒ เขต มีทางหลวงแผ่นดินหมายเลข ๑๒๑ ถนนเลียบเมืองเชียงใหม่รอบนอก ตัดผ่านหมู่ที่๒ บ้านล่องดอนชัย อาจทำให้ประชาชนสับสน ส่งผลกระทบต่อการใช้สิทธิในการเลือกตั้ง

ข้อมูลจำนวนราษฎรเทศบาลตำบลป่าบง อำเภอสารภี จังหวัดเชียงใหม่
รูปแบบใหม่

รูปแบบที่ ๓
เขตเลือกตั้งที่ ๑

ที่	ตำบล	หมู่ที่	จำนวนประชากร (คน)	ทะเบียนบ้านกลาง	หมายเหตุ
๑	ป่าบง	หมู่ที่ ๑ บ้านไชยสถาน	๗๔๖		
๒	ป่าบง	หมู่ที่ ๔ บ้านป่าบงหลวง(บางส่วน เฉพาะบริเวณด้านทิศใต้ถนนใน หมู่บ้าน บ้านไชยสถาน -บ้านสัน ป่าคำจันสิ้นสุดเขตเทศบาลตำบล ป่าบง)	๔๘๗		
๓	ป่าบง	หมู่ที่ ๕ บ้านเทพาราม	๔๗๐		
๔	ป่าบง	หมู่ที่ ๖ บ้านสุพรรณ	๖๑๐		
รวม			๒,๓๑๓		

เขตเลือกตั้งที่ ๒

ที่	ตำบล	หมู่ที่	จำนวนประชากร (คน)	ทะเบียนบ้านกลาง	หมายเหตุ
๑	ป่าบง	หมู่ที่ ๒ บ้านล้อมดอนชัย	๑๐๕๑		
๒	ป่าบง	หมู่ที่ ๓ บ้านศรีคำชมภู	๙๘๙		
๓	ป่าบง	หมู่ที่ ๔ บ้านป่าบงหลวง (บางส่วนยกเว้นบริเวณด้านทิศ ใต้ถนนในหมู่บ้าน บ้านไชย สถาน -บ้านสันป่าคำจันสิ้นสุด เขตเทศบาลตำบลป่าบง)	๔๔๓	๑	
รวม			๒,๔๘๓	๑	

จำนวนราษฎรทั้งหมด ๔,๗๙๗ คน

ผลต่างจำนวนราษฎร จำนวน ๘๕.๕ คน

ผลต่างจำนวนราษฎรคิดเป็นร้อยละ ๓.๕๖

ข้อดี

ทั้งสองเขตมีโครงข่ายการจราจรเชื่อมโยงกันดี

ข้อเสีย

- ๑.จำนวนประชากรทั้ง ๒ เขต มีผลต่างจำนวนราษฎรมากกว่ารูปแบบที่ ๑
- ๒.จำนวนราษฎรทั้ง ๒ เขต ไม่เคยอยู่ในเขตเลือกตั้งเดียวกัน ประชาชนเกิดความสับสน
- ๓.เขตเลือกตั้งทั้ง ๒ เขต มีถนนบ้านไชยสถาน – บ้านสันป่าคำ ตัดผ่านเป็นเส้นแบ่งเขตเลือกตั้งหมู่ที่ ๔ บ้านป่าบงหลวง อาจทำให้ประชาชนสับสน ส่งผลกระทบต่อการใช้สิทธิในการเลือกตั้ง

สถิติประชากรจากทะเบียนบ้าน ตรวจสอบข้อมูลแยกรายพื้นที่ ระดับตำบล/แขวง
เขตพื้นที่ ตำบลป่าบง อำเภอสารภี จังหวัดเชียงใหม่ เดือน ธันวาคม 2562

พื้นที่	ชาย	หญิง	รวม
หมู่ที่ 0 ป่าบง	1	0	1
หมู่ที่ 1 ไชยสถาน	339	407	746
หมู่ที่ 2 ล็องดอนชัย	486	565	1,051
หมู่ที่ 3 ศรีคำชมภู	468	521	989
หมู่ที่ 4 ป่าบงหลวง	457	473	930
หมู่ที่ 5 เทพาราม	225	245	470
หมู่ที่ 6 สุขวรรณ	301	309	610
รวม	2,277	2,520	4,797



ประกาศสำนักงานคณะกรรมการการเลือกตั้งประจำจังหวัดเชียงใหม่
เรื่อง การแบ่งเขตเลือกตั้งสมาชิกสภาเทศบาลตำบลยางน่อง อำเภอสารภี จังหวัดเชียงใหม่

ด้วยระเบียบคณะกรรมการการเลือกตั้ง ว่าด้วยการเลือกตั้งสมาชิกสภาท้องถิ่น หรือผู้บริหารท้องถิ่น พ.ศ. ๒๕๖๒ ข้อ ๑๓ กำหนดว่า ให้ผู้อำนวยการการเลือกตั้งประจำจังหวัดดำเนินการเกี่ยวกับการแบ่งเขตเลือกตั้งของแต่ละองค์กรปกครองส่วนท้องถิ่นตามกฎหมายว่าด้วยการเลือกตั้งสมาชิกสภาท้องถิ่น หรือผู้บริหารท้องถิ่น โดยพิจารณาจำนวนราษฎรของแต่ละองค์กรปกครองส่วนท้องถิ่นจากประกาศจำนวนราษฎรที่ประกาศในที่สุดท้ายก่อนที่จะมีการเลือกตั้ง โดยให้แบ่งเขตอย่างน้อยสามรูปแบบ ประกาศให้ประชาชนในเขตองค์กรปกครองส่วนท้องถิ่นทราบ รวมถึงประชาสัมพันธ์ให้ทราบทางสื่อชนิดต่างๆ เพื่อเปิดโอกาสให้ประชาชนมีส่วนร่วมในการแสดงความคิดเห็นและข้อเสนอแนะ

เพื่อประโยชน์ในการแบ่งเขตเลือกตั้งสมาชิกสภาเทศบาลตำบลยางน่อง สำนักงานคณะกรรมการการเลือกตั้งประจำจังหวัดเชียงใหม่ จึงประกาศแบ่งเขตเลือกตั้งสมาชิกสภาเทศบาลตำบลยางน่อง อำเภอสารภี จังหวัดเชียงใหม่ เพื่อให้ประชาชนได้รับทราบจำนวนสามรูปแบบ รายละเอียดตามเอกสารแนบท้ายประกาศนี้ ทั้งนี้ หากประสงค์จะแสดงความคิดเห็นและข้อเสนอแนะ ให้จัดทำเป็นหนังสือส่งผู้อำนวยการการเลือกตั้งประจำจังหวัดเชียงใหม่ (สำนักงานคณะกรรมการการเลือกตั้งประจำจังหวัดเชียงใหม่ ศูนย์ราชการ จังหวัดเชียงใหม่ ถนนโชตนา ตำบลช้างเผือก อำเภอเมืองเชียงใหม่ จังหวัดเชียงใหม่ ๕๐๓๐๐) ภายในวันที่ ๑๓ มีนาคม ๒๕๖๓ เพื่อจะได้นำเสนอคณะกรรมการแบ่งเขตเลือกตั้ง และคณะกรรมการการเลือกตั้งพิจารณาให้ความเห็นชอบต่อไป

จึงประกาศให้ทราบโดยทั่วกัน

ประกาศ ณ วันที่ ๔ เดือน มีนาคม พ.ศ. ๒๕๖๓

(นายเกรียงไกร พานดอกไม้)

ผู้อำนวยการการเลือกตั้งประจำจังหวัดเชียงใหม่

การแบ่งเขตเลือกตั้งสมาชิกสภาเทศบาลตำบลยางเนิ้ง

จังหวัดเชียงใหม่

๑. เทศบาลตำบลยางเนิ้ง อำเภอสารภี รูปแบบที่ ๑

เขตเลือกตั้งที่	จำนวนสมาชิก	ท้องที่ที่ประกอบเป็นเขตเลือกตั้ง
๑	๖	- หมู่ที่ ๑ หมู่ที่ ๒ และหมู่ที่ ๓ ตำบลยางเนิ้ง - หมู่ที่ ๕ และหมู่ที่ ๗ ตำบลหนองผึ้ง
๒	๖	- หมู่ที่ ๔ หมู่ที่ ๕ หมู่ที่ ๖ และหมู่ที่ ๗ ตำบลยางเนิ้ง - หมู่ที่ ๑ หมู่ที่ ๒ หมู่ที่ ๔ และหมู่ที่ ๘ ตำบลสารภี


๒. เทศบาลตำบลยางเนิ้ง อำเภอสารภี รูปแบบที่ ๒

เขตเลือกตั้งที่	จำนวนสมาชิก	ท้องที่ที่ประกอบเป็นเขตเลือกตั้ง
๑	๖	- หมู่ที่ ๑ หมู่ที่ ๒ หมู่ที่ ๓ (เฉพาะบริเวณด้านทิศตะวันออกของถนน เลียบริมทางรถไฟ ฝั่งตะวันออก ตั้งแต่เขตติดต่อหมู่ที่ ๕ ตำบลหนองผึ้ง ถึง จุดตัดถนนสาธารณะป่าบง-ข้าวมุง ไปทางทิศตะวันออกเฉียงใต้ จนบรรจบ กับจุดตัดสะพานข้ามแม่น้ำสะลาบ) และหมู่ที่ ๔ ตำบลยางเนิ้ง - หมู่ที่ ๕ และหมู่ที่ ๗ ตำบลหนองผึ้ง
๒	๖	- หมู่ที่ ๓ (ยกเว้นบริเวณด้านทิศตะวันออกของถนนเลียบริมทางรถไฟ ฝั่งตะวันออก ตั้งแต่เขตติดต่อหมู่ที่ ๕ ตำบลหนองผึ้ง ถึงจุดตัด ถนนสาธารณะ ป่าบง-ข้าวมุง ไปทางทิศตะวันออกเฉียงใต้จนบรรจบกับ จุดตัดสะพานข้ามแม่น้ำสะลาบ) หมู่ที่ ๕ หมู่ที่ ๖ และหมู่ที่ ๗ ตำบลยางเนิ้ง - หมู่ที่ ๑ หมู่ที่ ๒ หมู่ที่ ๔ และหมู่ที่ ๘ ตำบลสารภี

๓. เทศบาลตำบลยางเนิ้ง อำเภอสารภี รูปแบบที่ ๓

เขตเลือกตั้งที่	จำนวนสมาชิก	ท้องที่ที่ประกอบเป็นเขตเลือกตั้ง
๑	๖	- หมู่ที่ ๑ หมู่ที่ ๒ หมู่ที่ ๓ และหมู่ที่ ๔ (เฉพาะบริเวณชุมชนพระนอน ป่าเกิดถ้ำ) ตำบลยางเนิ้ง - หมู่ที่ ๕ และหมู่ที่ ๗ ตำบลหนองผึ้ง
๒	๖	- หมู่ที่ ๔ (ยกเว้นบริเวณชุมชนพระนอนป่าเกิดถ้ำ) หมู่ที่ ๕ หมู่ที่ ๖ และ หมู่ที่ ๗ ตำบลยางเนิ้ง - หมู่ที่ ๑ หมู่ที่ ๒ หมู่ที่ ๔ และหมู่ที่ ๘ ตำบลสารภี

ประกาศ ณ วันที่ ๕ เดือนมีนาคม พ.ศ. ๒๕๖๓



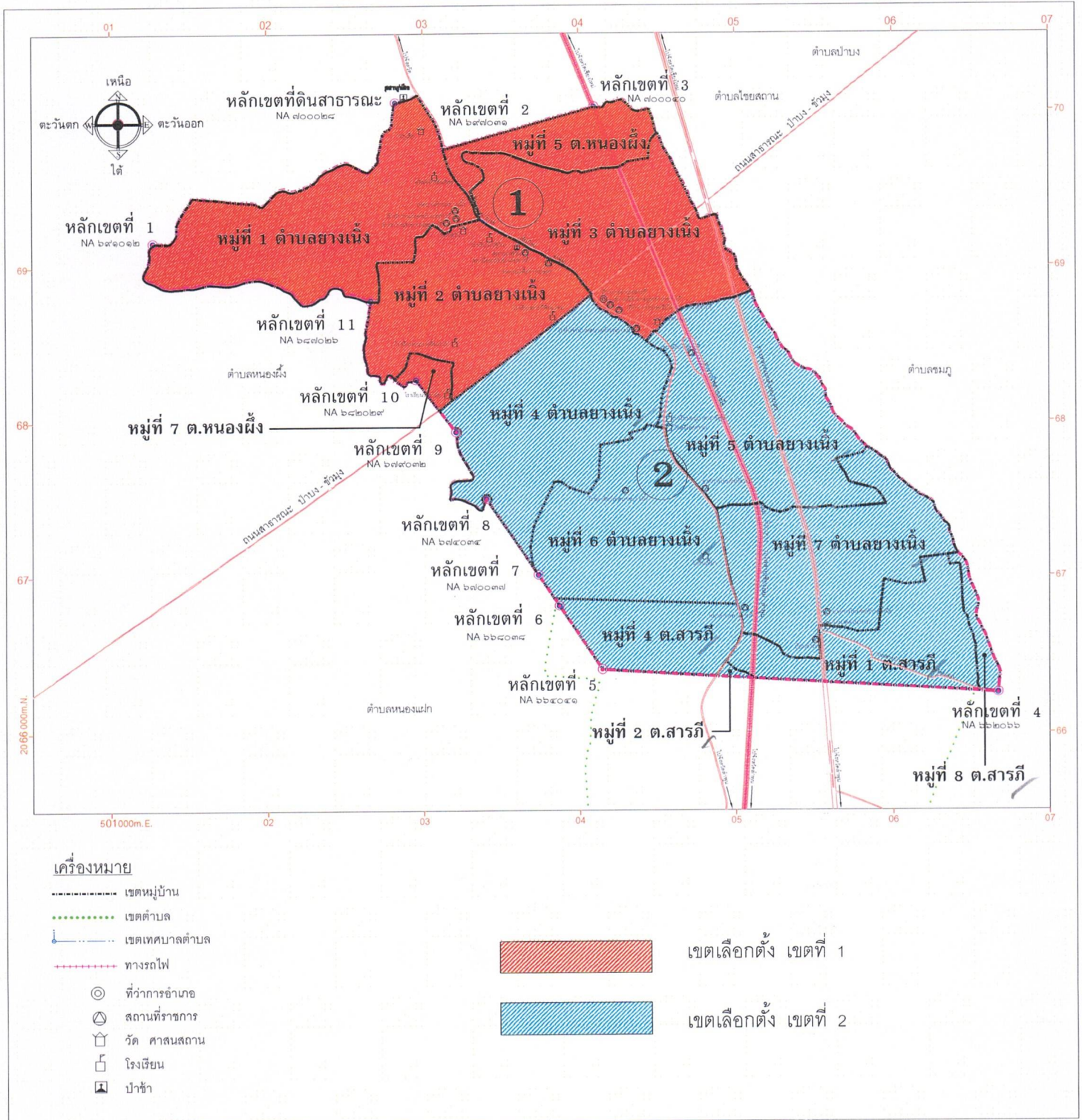
(นายเกรียงไกร พานดอกไม้)

ผู้อำนวยการการเลือกตั้งประจำจังหวัดเชียงใหม่



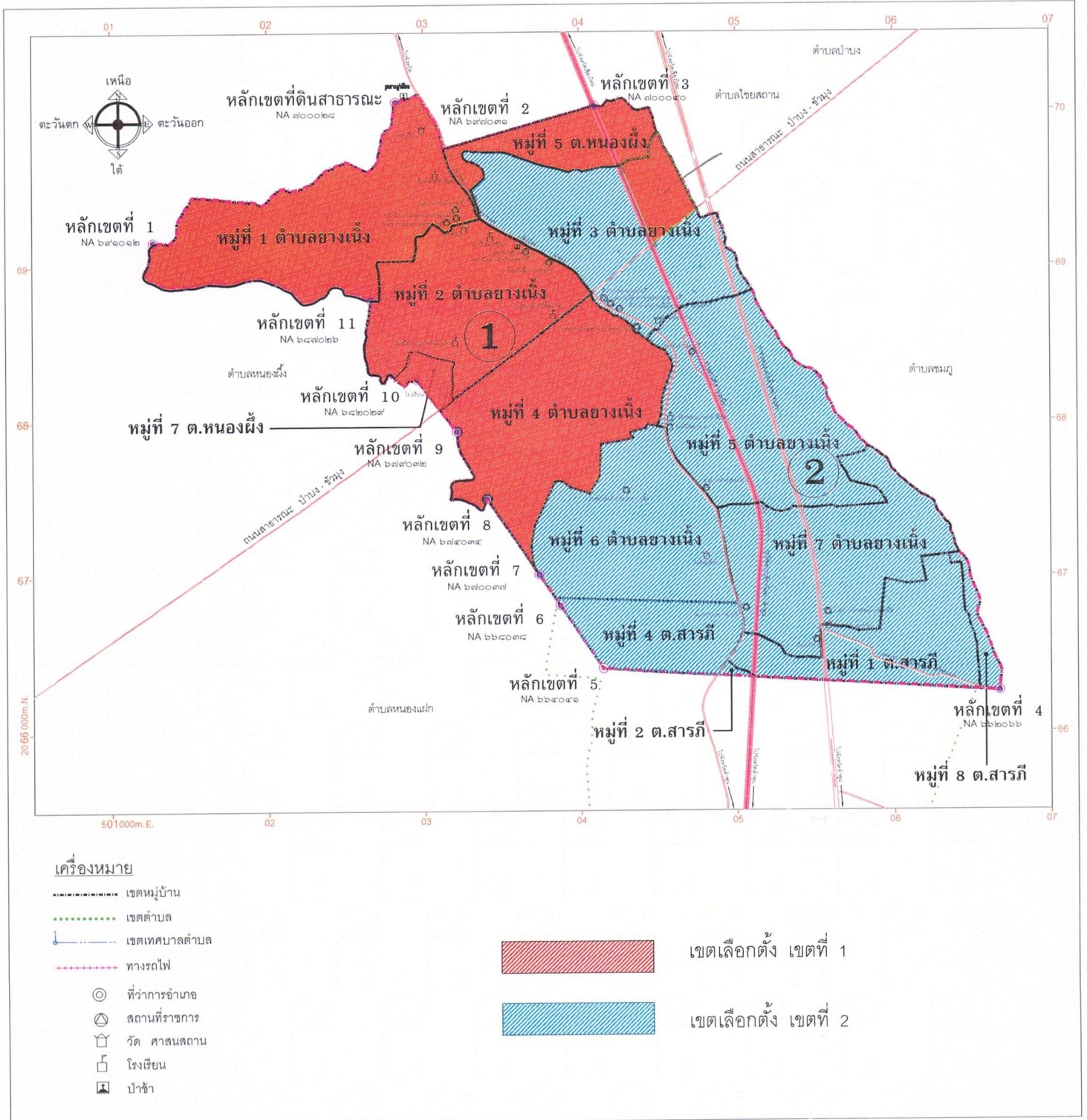
แผนที่การแบ่งเขตเลือกตั้ง สมาชิกสภาเทศบาลตำบลยางน่อง อำเภอสารภี จังหวัดเชียงใหม่ รูปแบบที่ 1

มาตราส่วน 1 : 10,000



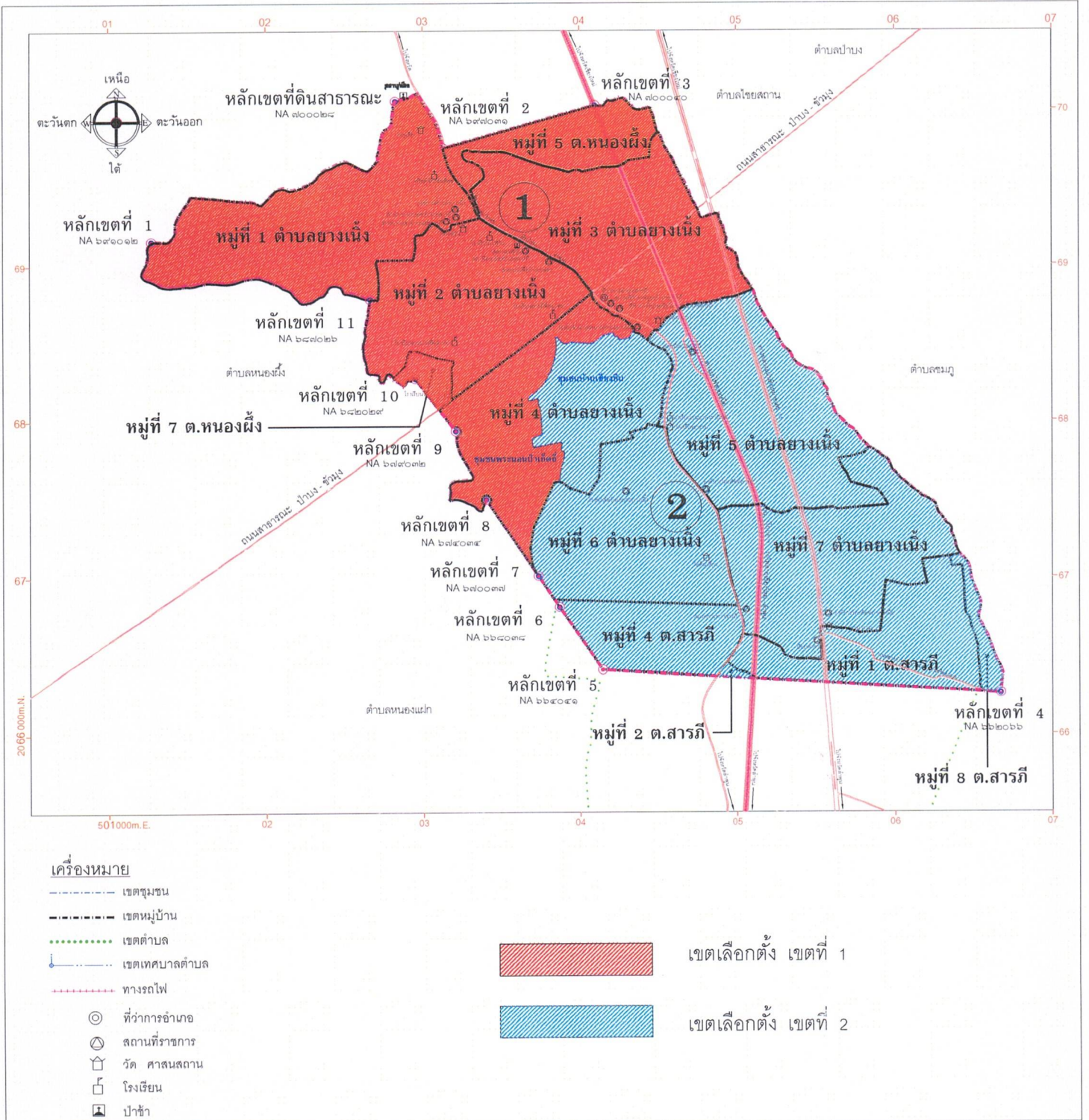
แผนที่การแบ่งเขตเลือกตั้ง สมาชิกสภาเทศบาลตำบลยางน่อง
อำเภอสารภี จังหวัดเชียงใหม่
รูปแบบที่ 2

มาตราส่วน 1 : 10,000



แผนที่การแบ่งเขตเลือกตั้ง สมาชิกสภาเทศบาลตำบลยางเนิ้ง
อำเภอสารภี จังหวัดเชียงใหม่
รูปแบบที่ 3

มาตราส่วน 1 : 10,000



- เครื่องหมาย**
- เขตชุมชน
 - เขตหมู่บ้าน
 - เขตตำบล
 - เขตเทศบาลตำบล
 - ทางรถไฟ
 - ที่ว่าการอำเภอ
 - สถานที่ราชการ
 - วัด ศาสนสถาน
 - โรงเรียน
 - ป่าช้า

เขตเลือกตั้ง เขตที่ 1

เขตเลือกตั้ง เขตที่ 2

ข้อมูลจำนวนราษฎรเทศบาลตำบลยางเนิ้ง อำเภอสารภี

รูปแบบที่ ๑

เขตเลือกตั้งที่ ๑

ที่	ตำบล	หมู่	จำนวนราษฎร	ทะเบียนบ้านกลาง	เหตุผลประกอบ
๑	ยางเนิ้ง	๑	๒,๐๗๘		- เป็นรูปแบบเดิมที่ใช้มาเป็นระยะเวลายาวนานแล้ว - ราษฎรมีความคุ้นเคยเป็นอย่างดี - แบ่งตามเขตหมู่บ้านและตามเส้นทางการคมนาคมสายหลักที่ราษฎร มีความสะดวกในการเดินทาง - ได้รับการยอมรับจากราษฎรในพื้นที่
๒	ยางเนิ้ง	๒	๑,๓๘๖		
๓	ยางเนิ้ง	๓	๑,๔๒๑	๑	
๔	หนองผึ่ง(บางส่วน)	๕	๑๕๙		
๕	หนองผึ่ง(บางส่วน)	๗	๑๘		
	รวม		๕,๐๖๓		

เขตเลือกตั้งที่ ๒

ที่	ตำบล	หมู่	จำนวนราษฎร	ทะเบียนบ้านกลาง	เหตุผลประกอบ
๑	ยางเนิ้ง	๔	๑,๓๒๙		- เป็นรูปแบบเดิมที่ใช้มาเป็นระยะเวลายาวนานแล้ว - ราษฎรมีความคุ้นเคยเป็นอย่างดี - แบ่งตามแต่หมู่บ้านและแบ่งตามเส้นทางการคมนาคมสายหลักที่ราษฎร มีความสะดวกในการเดินทาง - ได้รับการยอมรับจากราษฎรในพื้นที่
๒	ยางเนิ้ง	๕	๑,๔๗๖		
๓	ยางเนิ้ง	๖	๑,๑๒๐		
๔	ยางเนิ้ง	๗	๖๖๑		
๕	สารภี(บางส่วน)	๑	๔๗๒		
	สารภี(บางส่วน)	๒	๑๔		
	สารภี(บางส่วน)	๔	๓		
	สารภี(บางส่วน)	๘	๙๗		
	รวม		๕,๑๗๒		

จำนวนราษฎรทั้งหมด ๑๐,๒๓๕ คน

ผลต่างจำนวนราษฎรคิดเป็นร้อยละ ๑.๐๖

ข้อมูลจำนวนราษฎรเทศบาลตำบลยางเนิ้ง อำเภอสารภี

รูปแบบที่ ๒

เขตเลือกตั้งที่ ๑

ที่	ตำบล	หมู่	จำนวนราษฎร	ทะเบียนบ้านกลาง	เหตุผลประกอบ
๑	ยางเนิ้ง	๑	๒,๐๗๘		- ถึงแม้จำนวนราษฎรจะอยู่ในเกณฑ์ แต่อาจได้รับการยอมรับน้อยกว่ารูปแบบที่ ๑ - มีการแบ่งเขตหมู่บ้านบางหมู่บ้านเป็นสองเขตเลือกตั้ง อาจเป็นเหตุให้ราษฎรเกิดความสับสนในการไปใช้สิทธิเลือกตั้ง - ราษฎรไม่คุ้นเคยกับรูปแบบดังกล่าว - เป็นรูปแบบที่มีการจัดทำเป็นครั้งแรก
๒	ยางเนิ้ง	๒	๑,๓๘๖		
๓	ยางเนิ้ง(บางส่วน)	๓	๘๗		
๔	ยางเนิ้ง	๔	๑,๓๒๙		
๕	หนองผึ่ง(บางส่วน)	๕	๑๕๙		
๖	หนองผึ่ง(บางส่วน)	๗	๑๘		
	รวม		๕,๐๕๗		

เขตเลือกตั้งที่ ๒

ที่	ตำบล	หมู่	จำนวนราษฎร	ทะเบียนบ้านกลาง	เหตุผลประกอบ
๑	ยางเนิ้ง(บางส่วน)	๓	๑,๓๓๔	๑	- ถึงแม้จำนวนราษฎรจะอยู่ในเกณฑ์ แต่อาจได้รับการยอมรับน้อยกว่ารูปแบบที่ ๑ - มีการแบ่งเขตหมู่บ้านบางหมู่บ้านเป็นสองเขตเลือกตั้ง อาจเป็นเหตุให้ราษฎรเกิดความสับสนในการไปใช้สิทธิเลือกตั้ง - ราษฎรไม่คุ้นเคยกับรูปแบบดังกล่าว - เป็นรูปแบบที่มีการจัดทำเป็นครั้งแรก
๒	ยางเนิ้ง	๕	๑,๔๗๖		
๓	ยางเนิ้ง	๖	๑,๑๒๐		
๔	ยางเนิ้ง	๗	๖๖๑		
๕	สารภี(บางส่วน)	๑	๔๗๒		
	สารภี(บางส่วน)	๒	๑๔		
	สารภี(บางส่วน)	๔	๓		
	สารภี(บางส่วน)	๘	๙๗		
	รวม		๕,๑๗๘		

จำนวนราษฎรทั้งหมด ๑๐,๒๓๕ คน

ผลต่างจำนวนราษฎรคิดเป็นร้อยละ ๑.๑๘

ข้อมูลจำนวนราษฎรเทศบาลตำบลยางเนิ้ง อำเภอสารภี

รูปแบบที่ ๓

เขตเลือกตั้งที่ ๑

ที่	ตำบล	หมู่	จำนวนราษฎร	ทะเบียนบ้านกลาง	เหตุผลประกอบ
๑	ยางเนิ้ง	๑	๒,๐๗๘		- ถึงแม้จำนวนราษฎรจะอยู่ในเกณฑ์ แต่อาจได้รับการยอมรับน้อยกว่า รูปแบบที่ ๑ และรูปแบบที่ ๒ - มีการแบ่งเขตหมู่บ้าน บางหมู่บ้าน เป็นสองเขตเลือกตั้ง อาจเป็นเหตุให้ราษฎรเกิดความสับสนในการไปใช้สิทธิเลือกตั้ง - ราษฎรไม่คุ้นเคยกับรูปแบบดังกล่าว
๒	ยางเนิ้ง	๒	๑,๓๘๖		
๓	ยางเนิ้ง	๓	๑,๔๒๑	๑	
๔	ยางเนิ้ง(บางส่วน)	๔	๒๖๖		
๕	หนองผึ่ง(บางส่วน)	๕	๑๕๙		
	หนองผึ่ง(บางส่วน)	๗	๑๘		
	รวม		๕,๓๒๙		

เขตเลือกตั้งที่ ๒

ที่	ตำบล	หมู่	จำนวนประชากร	ทะเบียนบ้านกลาง	เหตุผลประกอบ
๑	ยางเนิ้ง(บางส่วน)	๔	๑,๐๖๓		- ถึงแม้จำนวนราษฎรจะอยู่ในเกณฑ์ แต่อาจได้รับการยอมรับน้อยกว่า รูปแบบที่ ๑ และรูปแบบที่ ๒ - มีการแบ่งเขตหมู่บ้าน บางหมู่บ้าน เป็นสองเขตเลือกตั้ง อาจเป็นเหตุให้ราษฎรเกิดความสับสนในการไปใช้สิทธิเลือกตั้ง - ราษฎรไม่คุ้นเคยกับรูปแบบดังกล่าว
๒	ยางเนิ้ง	๕	๑,๔๗๖		
๓	ยางเนิ้ง	๖	๑,๑๒๐		
๔	ยางเนิ้ง	๗	๖๖๑		
๕	สารภี(บางส่วน)	๑	๔๗๒		
	สารภี(บางส่วน)	๒	๑๔		
	สารภี(บางส่วน)	๔	๓		
	สารภี(บางส่วน)	๘	๙๗		
	รวม		๔,๙๐๖		

จำนวนราษฎรทั้งหมด ๑๐,๒๓๕ คน

ผลต่างจำนวนราษฎรคิดเป็นร้อยละ ๔.๑๓



ประกาศสำนักงานคณะกรรมการการเลือกตั้งประจำจังหวัดเชียงใหม่
เรื่อง การแบ่งเขตเลือกตั้งสมาชิกสภาเทศบาลตำบลหนองแฝก อำเภอสารภี จังหวัดเชียงใหม่

ด้วยระเบียบคณะกรรมการการเลือกตั้ง ว่าด้วยการเลือกตั้งสมาชิกสภาท้องถิ่น หรือผู้บริหารท้องถิ่น พ.ศ. ๒๕๖๒ ข้อ ๑๓ กำหนดว่า ให้ผู้อำนวยการการเลือกตั้งประจำจังหวัดดำเนินการเกี่ยวกับการแบ่งเขตเลือกตั้งของแต่ละองค์กรปกครองส่วนท้องถิ่นตามกฎหมายว่าด้วยการเลือกตั้งสมาชิกสภาท้องถิ่น หรือผู้บริหารท้องถิ่น โดยพิจารณาจำนวนราษฎรของแต่ละองค์กรปกครองส่วนท้องถิ่นจากประกาศจำนวนราษฎรที่ประกาศในปีสุดท้ายก่อนที่จะมีการเลือกตั้ง โดยให้แบ่งเขตอย่างน้อยสามรูปแบบ ประกาศให้ประชาชนในเขตองค์กรปกครองส่วนท้องถิ่นทราบ รวมถึงประชาสัมพันธ์ให้ทราบทางสื่อชนิดต่างๆ เพื่อเปิดโอกาสให้ประชาชนมีส่วนร่วมในการแสดงความคิดเห็นและข้อเสนอแนะ

เพื่อประโยชน์ในการแบ่งเขตเลือกตั้งสมาชิกสภาเทศบาลตำบลหนองแฝก สำนักงานคณะกรรมการการเลือกตั้งประจำจังหวัดเชียงใหม่ จึงประกาศแบ่งเขตเลือกตั้งสมาชิกสภาเทศบาลตำบลหนองแฝก อำเภอสารภี จังหวัดเชียงใหม่ เพื่อให้ประชาชนได้รับทราบจำนวนสามรูปแบบ รายละเอียดตามเอกสารแนบท้ายประกาศนี้ ทั้งนี้ หากประสงค์จะแสดงความคิดเห็นและข้อเสนอแนะ ให้จัดทำเป็นหนังสือส่งผู้อำนวยการการเลือกตั้งประจำจังหวัดเชียงใหม่ (สำนักงานคณะกรรมการการเลือกตั้งประจำจังหวัดเชียงใหม่ ศูนย์ราชการจังหวัดเชียงใหม่ ถนนโชตนา ตำบลช้างเผือก อำเภอเมืองเชียงใหม่ จังหวัดเชียงใหม่ ๕๐๓๐๐) ภายในวันที่ ๑๓ มีนาคม ๒๕๖๓ เพื่อจะได้นำเสนอคณะกรรมการแบ่งเขตเลือกตั้ง และคณะกรรมการการเลือกตั้งพิจารณาให้ความเห็นชอบต่อไป

จึงประกาศให้ทราบโดยทั่วกัน

ประกาศ ณ วันที่ ๔ เดือน มีนาคม พ.ศ. ๒๕๖๓

(นายเกรียงไกร พานดอกไม้)

ผู้อำนวยการการเลือกตั้งประจำจังหวัดเชียงใหม่

การแบ่งเขตเลือกตั้งสมาชิกสภาเทศบาลตำบลหนองแฝก
จังหวัดเชียงใหม่

.....

๑. เทศบาลตำบลหนองแฝก อำเภอสารภี รูปแบบที่ ๑ (รูปแบบเดิม)

เขตเลือกตั้งที่	จำนวนสมาชิก	ท้องที่ที่ประกอบเป็นเขตเลือกตั้ง
๑	๖	หมู่ที่ ๑ หมู่ที่ ๒ หมู่ที่ ๘ และหมู่ที่ ๙
๒	๖	หมู่ที่ ๓ หมู่ที่ ๔ หมู่ที่ ๕ หมู่ที่ ๖ และหมู่ที่ ๗

๒. เทศบาลตำบลหนองแฝก อำเภอสารภี รูปแบบที่ ๒

เขตเลือกตั้งที่	จำนวนสมาชิก	ท้องที่ที่ประกอบเป็นเขตเลือกตั้ง
๑	๖	หมู่ที่ ๑ หมู่ที่ ๒ และหมู่ที่ ๓ (บางส่วน เฉพาะบริเวณด้านทิศตะวันออกของถนนจากบริเวณสี่แยกเขตติดต่อ หมู่ที่ ๓ และหมู่ที่ ๙ บริเวณซอย ๖ หมู่ที่ ๓ ไปทางทิศเหนือผ่านซอย ๔ หมู่ที่ ๓ ถึงบริเวณลำเหมืองหน้าบ้านนายมนตรี ใจสัตย์ ไปทางทิศเหนือถึงสุดเขตบ้านหมู่ที่ ๓ บริเวณสวนนายสนธิ ใจมา) หมู่ที่ ๘ และหมู่ที่ ๙
๒	๖	หมู่ที่ ๓ (บางส่วน ยกเว้น บริเวณด้านทิศตะวันออกของถนนจากบริเวณสี่แยกเขตติดต่อ หมู่ที่ ๓ และหมู่ที่ ๙ บริเวณซอย ๖ หมู่ที่ ๓ ไปทางทิศเหนือผ่านซอย ๔ หมู่ที่ ๓ ถึงบริเวณลำเหมืองหน้าบ้านนายมนตรี ใจสัตย์ ไปทางทิศเหนือถึงสุดเขตบ้านหมู่ที่ ๓ บริเวณสวนนายสนธิ ใจมา) หมู่ที่ ๔ หมู่ที่ ๕ หมู่ที่ ๖ และหมู่ที่ ๗

๓. เทศบาลตำบลหนองแฝก อำเภอสารภี รูปแบบที่ ๓

เขตเลือกตั้งที่	จำนวนสมาชิก	ท้องที่ที่ประกอบเป็นเขตเลือกตั้ง
๑	๖	หมู่ที่ ๑ หมู่ที่ ๒ หมู่ที่ ๘ หมู่ที่ ๙ และหมู่ที่ ๓ (บางส่วน) เฉพาะบริเวณด้านทิศตะวันออกของถนนจากบริเวณสี่แยกเขตติดต่อ หมู่ที่ ๓ และหมู่ที่ ๙ บริเวณซอย ๖ หมู่ที่ ๓ ไปทางทิศเหนือผ่านซอย ๔ หมู่ที่ ๓ ถึงบริเวณลำเหมืองหน้าบ้านนายมนตรี ใจสัตย์ ไปทางทิศเหนือถึงสุดเขตบ้านหมู่ที่ ๓ บริเวณสวนนายสนธิ ใจมา

15/๖/๒๕



เขตเลือกตั้งที่	จำนวนสมาชิก	ท้องที่ที่ประกอบเป็นเขตเลือกตั้ง
๒	๖	หมู่ที่ ๓ (บางส่วน) ยกเว้น บริเวณด้านทิศตะวันออกของถนน จากบริเวณสี่แยกเขตติดต่อ หมู่ที่ ๓ และหมู่ที่ ๙ บริเวณซอย ๖ หมู่ที่ ๓ ไปทางทิศเหนือผ่านซอย ๔ หมู่ที่ ๓ ถึงบริเวณ ลำเหมืองหน้าบ้านนายมนตรี ใจสัตย์ ไปทางทิศเหนือถึงสุด เขตบ้านหมู่ที่ ๓ บริเวณสวนนายสนิท ใจมา,หมู่ที่ ๔ หมู่ที่ ๕ หมู่ที่ ๖ และหมู่ที่ ๗

ประกาศ ณ วันที่ ๔ เดือน มีนาคม พ.ศ. ๒๕๖๓

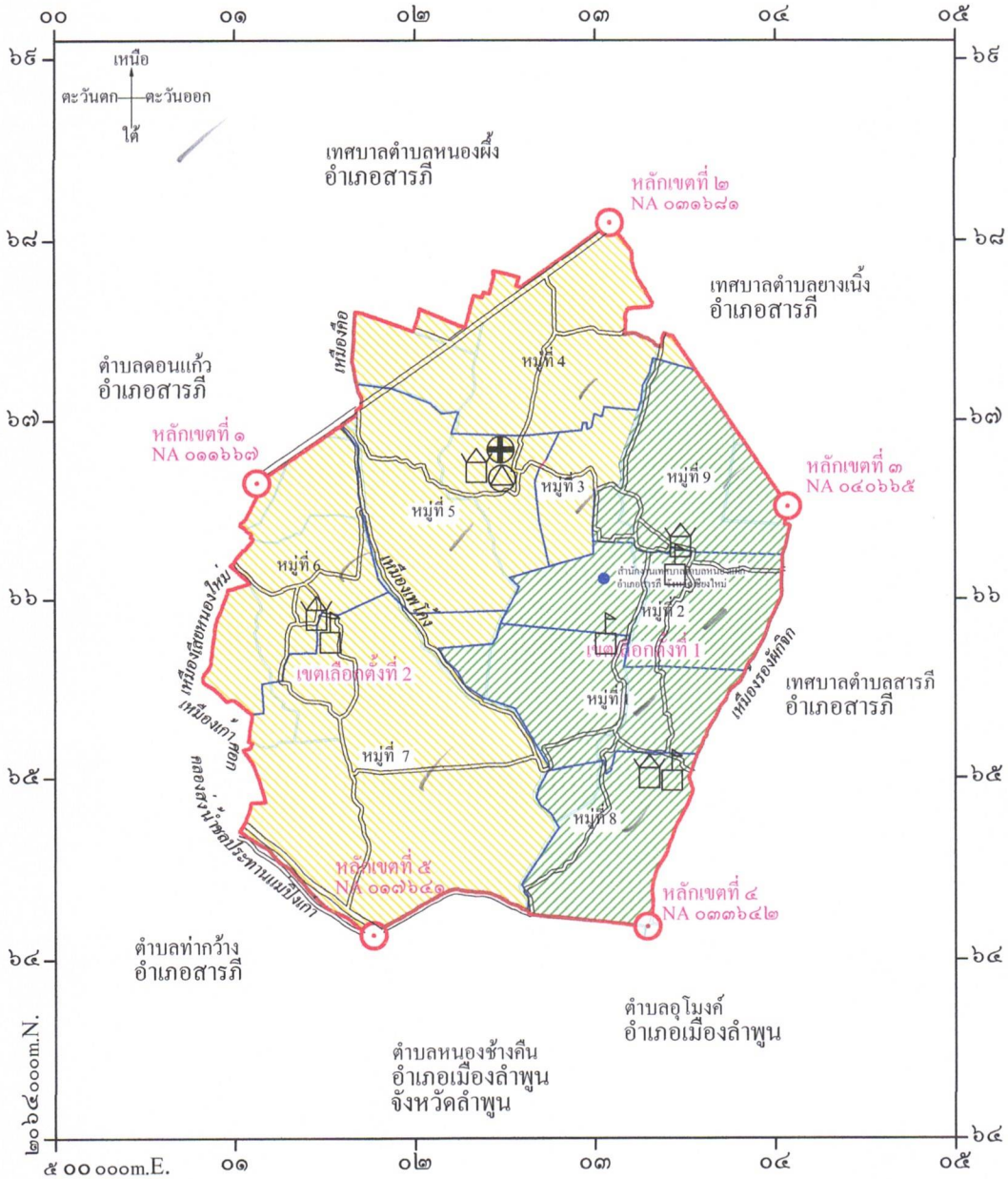
11-3-63

(นายเกรียงไกร พานดอกไม้)

ผู้อำนวยการการเลือกตั้งประจำจังหวัดเชียงใหม่

แผนที่แสดงการแบ่งเขตเลือกตั้ง (รูปแบบที่ 1) (รูปแบบเดิม) ตำบลหนองแฝก อำเภอสารภี จังหวัดเชียงใหม่

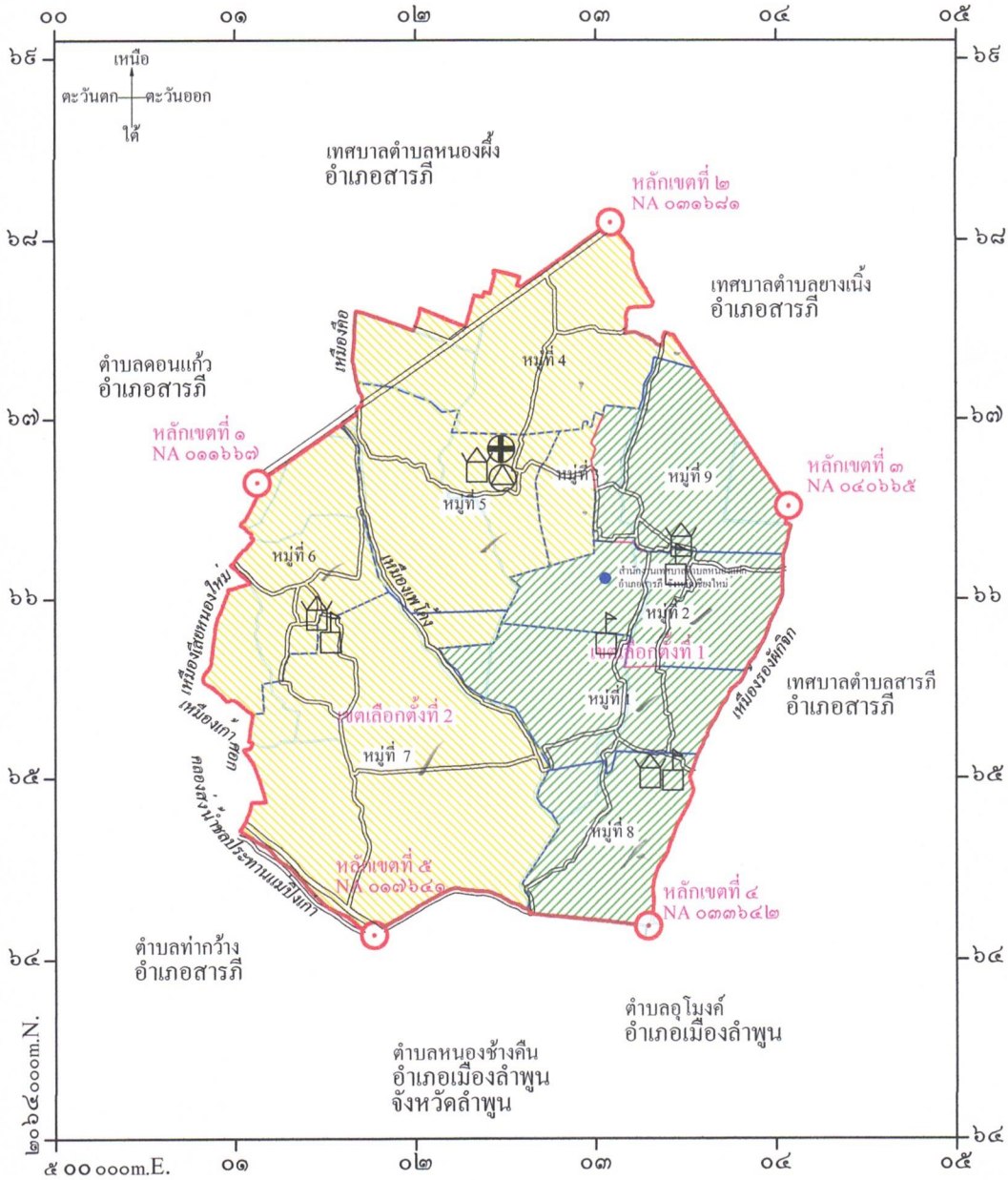
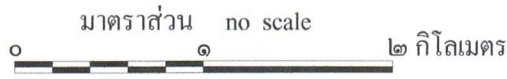
มาตราส่วน no scale
๒ กิโลเมตร



เครื่องหมายแผนที่

- | | | | |
|--|------------------|--|-----------------------|
| | เขตตำบล | | เขตเลือกตั้งที่ 1 |
| | ทางหลวง ถนน ซอย | | เขตเลือกตั้งที่ 2 |
| | แม่น้ำ คลอง ห้วย | | อ่างเก็บน้ำ หนอง บึง |
| | เขตหมู่บ้าน | | สถานที่ราชการ |
| | | | โรงเรียน |
| | | | วัด ศาสนสถาน |
| | | | โรงพยาบาล สถานีอนามัย |
| | | | โรงงานอุตสาหกรรม |

แผนที่แสดงการแบ่งเขตเลือกตั้ง (รูปแบบที่ 2) ตำบลหนองแฝก อำเภอสารภี จังหวัดเชียงใหม่



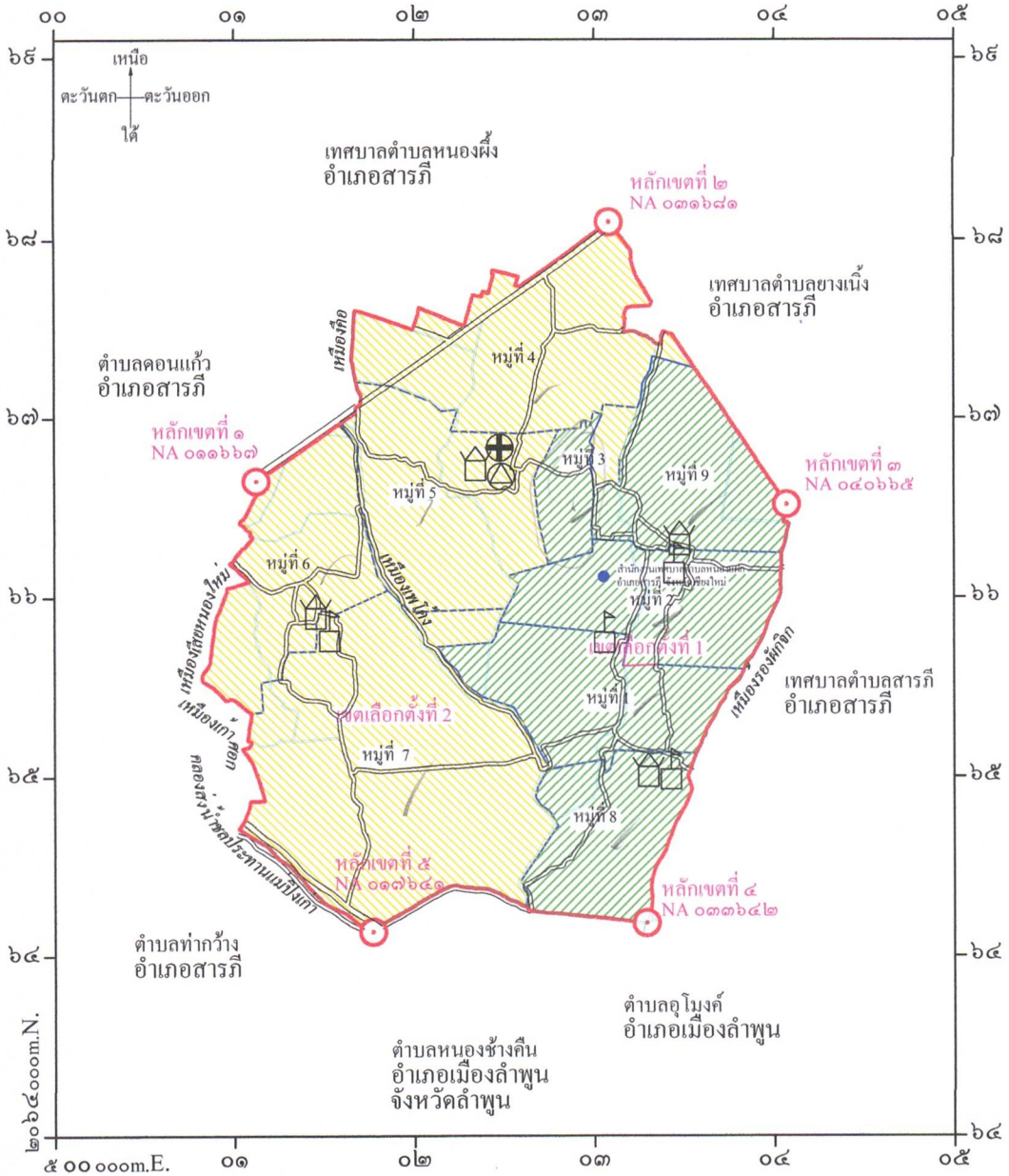
เครื่องหมายแผนที่

- | | | | |
|--|------------------|--|-----------------------|
| | เขตตำบล | | อ่างเก็บน้ำ หนอง บึง |
| | ทางหลวง ถนน ซอย | | สถานที่ราชการ |
| | แม่น้ำ คลอง ห้วย | | โรงเรียน |
| | เขตหมู่บ้าน | | วัด ศาสนสถาน |
| | | | โรงพยาบาล สถานีอนามัย |
| | | | โรงงานอุตสาหกรรม |

- เขตเลือกตั้งที่ 1 =
- เขตเลือกตั้งที่ 2 =

แผนที่แสดงการแบ่งเขตเลือกตั้ง (รูปแบบที่ 3) ตำบลหนองแฝก อำเภอสารภ จังหวัดเชียงใหม่

มาตราส่วน no scale
๐ ๑ ๒ กิโลเมตร



เครื่องหมายแผนที่

- | | | | |
|--|------------------|--|-----------------------|
| | เขตตำบล | | อ่างเก็บน้ำ หนอง บึง |
| | ทางหลวง ถนน ซอย | | สถานีราชการ |
| | แม่น้ำ คลอง ห้วย | | โรงเรียน |
| | เขตหมู่บ้าน | | วัด ศาสนสถาน |
| | | | โรงพยาบาล สถานีอนามัย |
| | | | โรงงานอุตสาหกรรม |

เขตเลือกตั้งที่ 1 =

เขตเลือกตั้งที่ 2 =

ข้อมูลจำนวนราษฎรเทศบาลตำบลหนองแฝก อำเภอสารภี

รูปแบบที่..๑...(รูปแบบเดิม)

เขตเลือกตั้งที่ ๑

ที่	ตำบล	หมู่	จำนวนราษฎร	ทะเบียนบ้านกลาง	เหตุผลประกอบ
๑	หนองแฝก	๑	๘๗๗		
๒		๒	๕๘๓		
๓		๘	๖๗๒		
๔		๙	๖๓๖		
		รวม	๒,๗๖๘		

เขตเลือกตั้งที่ ๒

ที่	ตำบล	หมู่	จำนวนราษฎร	ทะเบียนบ้านกลาง	เหตุผลประกอบ
๑	หนองแฝก	๓	๔๑๑		
๒		๔	๑,๐๗๔		
๓		๕	๓๖๘		
๔		๖	๕๕๓		
๕		๗	๖๖๙		
		รวม	๓,๐๗๕		

จำนวนราษฎรทั้งหมด ๕,๘๔๓ คน

ผลต่างราษฎรคิดเป็นร้อยละ.....๕.๒๕.....

ข้อมูลจำนวนราษฎรเทศบาลตำบลหนองแฝก อำเภอสารภี

รูปแบบที่...๒.....

เขตเลือกตั้งที่ ๑

ที่	ตำบล	หมู่	จำนวนราษฎร	ทะเบียนบ้านกลาง	เหตุผลประกอบ
๑	หนองแฝก	๑ ✓	๘๗๗		
๒		๒ ✓	๕๘๓		
๓		๘	๖๗๒		
๔		๙	๖๓๖		
๕		๓	๑๑๕ (บางส่วน)		
		รวม	๒,๘๘๓		

เขตเลือกตั้งที่ ๒

ที่	ตำบล	หมู่	จำนวนราษฎร	ทะเบียนบ้านกลาง	เหตุผลประกอบ
๑	หนองแฝก	๓	๒๙๖ (บางส่วน)		
๒		๔	๑,๐๗๔		
๓		๕	๓๖๘		
๔		๖	๕๕๓		
๕		๗	๖๖๙		
		รวม	๒,๙๖๐		

จำนวนราษฎรทั้งหมด ๕,๘๔๓ คน

ผลต่างราษฎรคิดเป็นร้อยละ.....๑.๓๒.....

ข้อมูลจำนวนราษฎรเทศบาลตำบลหนองแฝก อำเภอสารภี

รูปแบบที่...๓.....

เขตเลือกตั้งที่ ๑

ที่	ตำบล	หมู่	จำนวนราษฎร	ทะเบียนบ้านกลาง	เหตุผลประกอบ
๑	หนองแฝก	๑	๘๗๗		
๒		๒	๕๘๓		
๓		๓	๒๙๖		
๔		๘	๖๗๒		
๕		๙	๖๓๖		
		รวม	๓,๐๖๔		

เขตเลือกตั้งที่ ๒

ที่	ตำบล	หมู่	จำนวนราษฎร	ทะเบียนบ้านกลาง	เหตุผลประกอบ
๑	หนองแฝก	๓	๑๑๕		
๒		๔	๑,๐๗๔		
๓		๕	๓๖๘		
๔		๖	๕๕๓		
๕		๗	๖๖๙		
		รวม	๒,๗๗๙		

จำนวนราษฎรทั้งหมด ๕,๘๔๓ คน

ผลต่างราษฎรคิดเป็นร้อยละ.....๔.๘๘.....



ประกาศสำนักงานคณะกรรมการการเลือกตั้งประจำจังหวัดเชียงใหม่
เรื่อง การแบ่งเขตเลือกตั้งสมาชิกสภาเทศบาลตำบลตอนแก้ว อำเภอสารภี จังหวัดเชียงใหม่

ด้วยระเบียบคณะกรรมการการเลือกตั้ง ว่าด้วยการเลือกตั้งสมาชิกสภาท้องถิ่น หรือผู้บริหารท้องถิ่น พ.ศ. ๒๕๖๒ ข้อ ๑๓ กำหนดว่า ให้ผู้อำนวยการการเลือกตั้งประจำจังหวัดดำเนินการเกี่ยวกับการแบ่งเขตเลือกตั้งของแต่ละองค์กรปกครองส่วนท้องถิ่นตามกฎหมายว่าด้วยการเลือกตั้งสมาชิกสภาท้องถิ่น หรือผู้บริหารท้องถิ่น โดยพิจารณาจำนวนราษฎรของแต่ละองค์กรปกครองส่วนท้องถิ่นจากประกาศจำนวนราษฎรที่ประกาศในปีสุดท้ายก่อนที่จะมีการเลือกตั้ง โดยให้แบ่งเขตอย่างน้อยสามรูปแบบ ประกาศให้ประชาชนในเขตองค์กรปกครองส่วนท้องถิ่นทราบ รวมถึงประชาสัมพันธ์ให้ทราบทางสื่อชนิดต่างๆ เพื่อเปิดโอกาสให้ประชาชนมีส่วนร่วมในการแสดงความคิดเห็นและข้อเสนอแนะ

เพื่อประโยชน์ในการแบ่งเขตเลือกตั้งสมาชิกสภาเทศบาลตำบลตอนแก้ว สำนักงานคณะกรรมการการเลือกตั้งประจำจังหวัดเชียงใหม่ จึงประกาศแบ่งเขตเลือกตั้งสมาชิกสภาเทศบาลตำบลตอนแก้ว อำเภอสารภี จังหวัดเชียงใหม่ เพื่อให้ประชาชนได้รับทราบจำนวนสามรูปแบบ รายละเอียดตามเอกสารแนบท้าย ประกาศนี้ ทั้งนี้ หากประสงค์จะแสดงความคิดเห็นและข้อเสนอแนะ ให้จัดทำเป็นหนังสือส่งผู้อำนวยการการเลือกตั้งประจำจังหวัดเชียงใหม่ (สำนักงานคณะกรรมการการเลือกตั้งประจำจังหวัดเชียงใหม่ ศูนย์ราชการ จังหวัดเชียงใหม่ ถนนโชตนา ตำบลช้างเผือก อำเภอเมืองเชียงใหม่ จังหวัดเชียงใหม่ ๕๐๓๐๐) ภายในวันที่ ๑๓ มีนาคม ๒๕๖๓ เพื่อจะได้นำเสนอคณะกรรมการแบ่งเขตเลือกตั้ง และคณะกรรมการการเลือกตั้งพิจารณาให้ความเห็นชอบต่อไป

จึงประกาศให้ทราบโดยทั่วกัน

ประกาศ ณ วันที่ ๔ เดือน มีนาคม พ.ศ. ๒๕๖๓

11-371

(นายเกรียงไกร พานดอกไม้)

ผู้อำนวยการการเลือกตั้งประจำจังหวัดเชียงใหม่

การแบ่งเขตเลือกตั้งสมาชิกสภาเทศบาลตำบลดอนแก้ว
อำเภอสารภี จังหวัดเชียงใหม่

.....

๑. เทศบาลตำบลดอนแก้ว อำเภอสารภี รูปแบบที่ ๑ (รูปแบบเดิม)

เขตเลือกตั้งที่	จำนวนสมาชิก	ท้องที่ที่ประกอบเป็นเขตเลือกตั้ง
๑	๖	หมู่ที่ ๑ หมู่ที่ ๒ หมู่ที่ ๖ และหมู่ที่ ๗
๒	๖	หมู่ที่ ๓ หมู่ที่ ๔ และหมู่ที่ ๕


๒. เทศบาลตำบลดอนแก้ว อำเภอสารภี รูปแบบที่ ๒

เขตเลือกตั้งที่	จำนวนสมาชิก	ท้องที่ที่ประกอบเป็นเขตเลือกตั้ง
๑	๖	หมู่ที่ ๑ หมู่ที่ ๒ หมู่ที่ ๗ และหมู่ที่ ๓ (บางส่วน เฉพาะบริเวณด้านทิศใต้ ของถนน ชม.๒๑๕๕)
๒	๖	หมู่ที่ ๔ หมู่ที่ ๕ หมู่ที่ ๖ และหมู่ที่ ๓ (บางส่วน ยกเว้น บริเวณด้านทิศใต้ ของถนน ชม.๒๑๕๕)

๓. เทศบาลตำบลดอนแก้ว อำเภอสารภี รูปแบบที่ ๓

เขตเลือกตั้งที่	จำนวนสมาชิก	ท้องที่ที่ประกอบเป็นเขตเลือกตั้ง
๑	๖	หมู่ที่ ๑ หมู่ที่ ๒ หมู่ที่ ๓ และหมู่ที่ ๔ (บางส่วน เฉพาะบริเวณทางทิศเหนือของถนน ซอย ๗)
๒	๖	หมู่ที่ ๕ หมู่ที่ ๖ หมู่ที่ ๗ และหมู่ที่ ๔ (บางส่วน ยกเว้น บริเวณ ทางทิศเหนือ ของถนน ซอย ๗)

ประกาศ ณ วันที่ ๔ เดือนมีนาคม พ.ศ. ๒๕๖๓



(นายเกรียงไกร พานดอกไม้)

ผู้อำนวยการการเลือกตั้งประจำจังหวัดเชียงใหม่



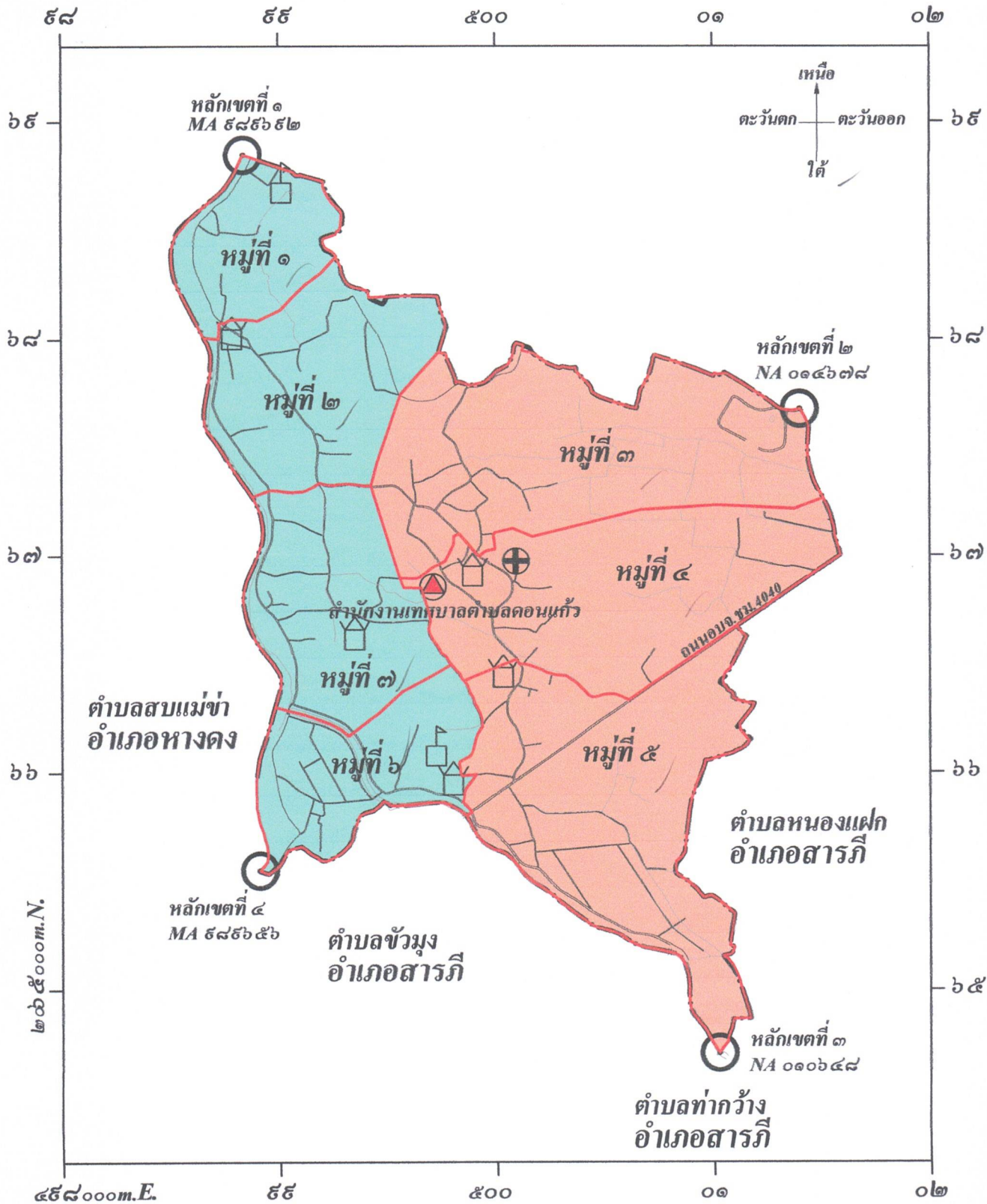
แผนที่การแบ่งเขตเลือกตั้ง

สมาชิกสภาเทศบาลตำบลคอนแก้ว อำเภอสารภี จังหวัดเชียงใหม่

รูปแบบที่ ๑

มาตราส่วน ๑:๒๕,๐๐๐

๒ กิโลเมตร



- | | | | | | |
|--|----------------------|--|---------------|--|--|
| | เขตเทศบาล | | สถานที่ราชการ | | เขตเลือกตั้งที่ ๑ |
| | เขตอำเภอ | | โรงเรียน | | ประกอบด้วย หมู่ที่ ๑, หมู่ที่ ๒, หมู่ที่ ๓, หมู่ที่ ๔, หมู่ที่ ๕ |
| | เขตหมู่บ้าน | | วัด ศาสนสถาน | | เขตเลือกตั้งที่ ๒ |
| | ทางหลวง ถนน ซอย | | สถานีอนามัย | | ประกอบด้วย หมู่ที่ ๓, หมู่ที่ ๔, หมู่ที่ ๕ |
| | สะพาน | | | | |
| | แม่น้ำ คลอง ห้วย | | | | |
| | อ่างเก็บน้ำ หนอง บึง | | | | |

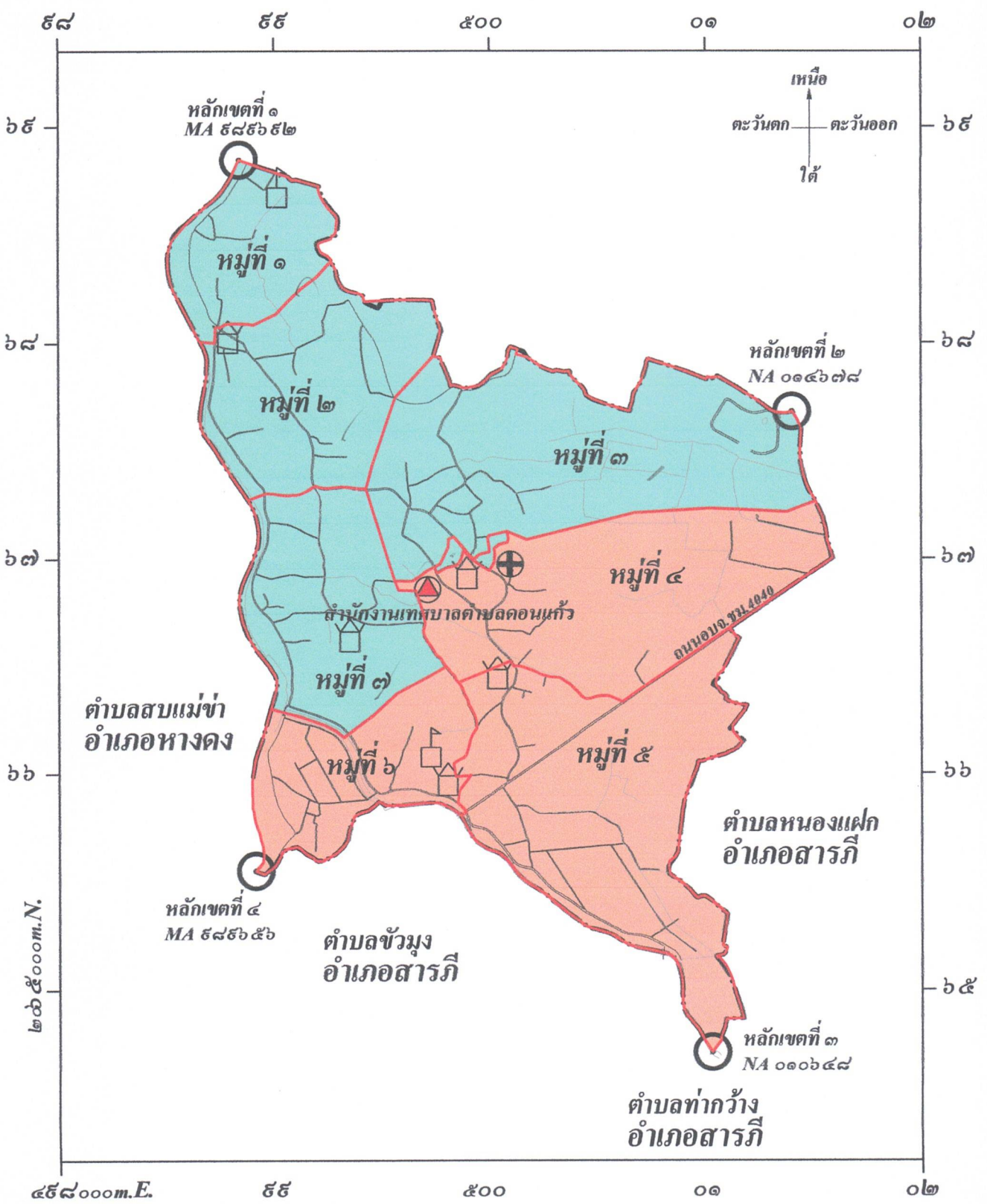
แผนที่การแบ่งเขตเลือกตั้ง

สมาชิกสภาเทศบาลตำบลคอนแก้ว อำเภอสารภี จังหวัดเชียงใหม่

รูปแบบที่ ๒

มาตราส่วน ๑:๒๕,๐๐๐

๒ กิโลเมตร



- | | | | |
|-------------------|---------------------|--|-------------------|
| เครื่องหมายแผนที่ | | | |
| | เขตเทศบาล | | สถานที่ราชการ |
| | เขตอำเภอ | | โรงเรียน |
| | เขตหมู่บ้าน | | วัด ศาสนสถาน |
| | ทางหลวง ถนน ขอบ | | สถานีอนามัย |
| | สะพาน | | เขตเลือกตั้งที่ ๑ |
| | แม่น้ำ คลอง ห้วย | | เขตเลือกตั้งที่ ๒ |
| | อ่างเก็บน้ำหนอง บึง | | |
- ประกอบด้วย หมู่ที่ ๑, หมู่ที่ ๒, หมู่ที่ ๓ (บางส่วน), หมู่ที่ ๗
- ประกอบด้วย หมู่ที่ ๓ (บางส่วน), หมู่ที่ ๔, หมู่ที่ ๕, หมู่ที่ ๖

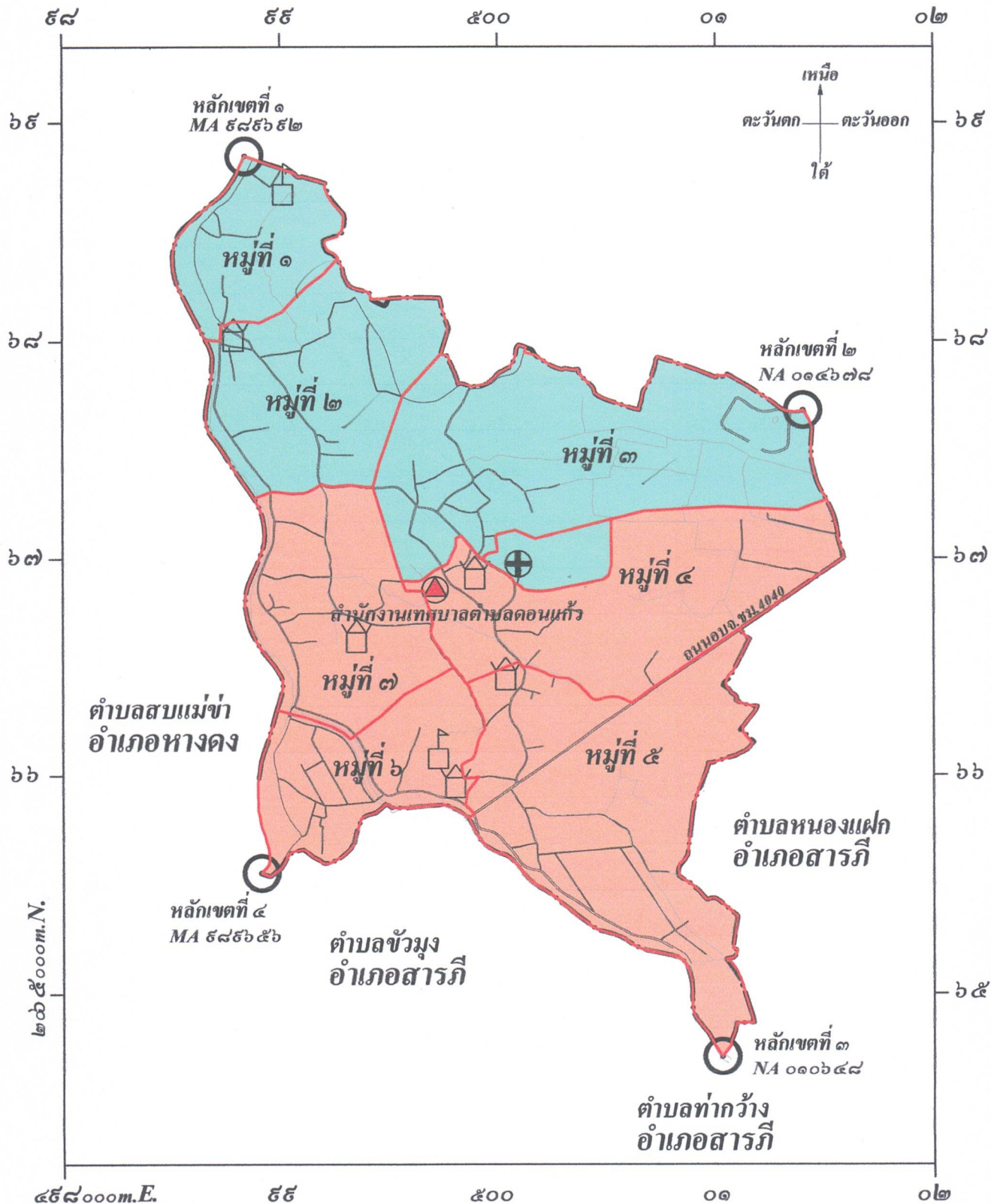
แผนที่การแบ่งเขตเลือกตั้ง

สมาชิกสภาเทศบาลตำบลคอนแก้ว อำเภอสารภี จังหวัดเชียงใหม่

รูปแบบที่ ๓

มาตราส่วน ๑:๒๕,๐๐๐

๒ กิโลเมตร



- | | | | | | |
|--|----------------------|--|---------------|---|-------------------|
| | เขตเทศบาล | | สถานที่ราชการ | | เขตเลือกตั้งที่ ๑ |
| | เขตอำเภอ | | โรงเรียน | | เขตเลือกตั้งที่ ๒ |
| | เขตหมู่บ้าน | | วัด ศาสนสถาน | ประกอบด้วย หมู่ที่ ๑, หมู่ที่ ๒, หมู่ที่ ๓, หมู่ที่ ๔ (บางส่วน) ประกอบด้วย หมู่ที่ ๔ (ส่วนใหญ่), หมู่ที่ ๕, หมู่ที่ ๖, หมู่ที่ ๗ | |
| | ทางหลวง ถนน ขอบ | | สถานีอนามัย | | |
| | สะพาน | | | | |
| | แม่น้ำ คลอง ห้วย | | | | |
| | อ่างเก็บน้ำ หนอง บึง | | | | |

ข้อมูลจำนวนราษฎรเทศบาลตำบลดอนแก้ว อำเภอสารภี จังหวัดเชียงใหม่

รูปแบบที่ ๑ (รูปแบบเดิม)

เขตเลือกตั้งที่ ๑

ที่	ตำบล	หมู่	จำนวนราษฎร	ทะเบียนกลาง	หมายเหตุ
๑	ดอนแก้ว	หมู่๑ บ้านตำหนักเหนือ	๔๑๓	-	<p>ข้อดี</p> <p>๑. พื้นที่ในเขตเลือกตั้งติดต่อกัน</p> <p>๒. เคยอยู่ในเขตเลือกตั้งเดียวกันมาเป็นระยะเวลานาน</p> <p>๓. ประชาชนมีความคุ้นเคย</p> <p>๔. ประชาชนมีความสะดวกในการเดินทาง</p> <p>๕. ประชาชนไม่เกิดความสับสน</p> <p>๖. มีผลต่างจำนวนราษฎรระหว่างเขตเลือกตั้งเพียงร้อยละ ๐.๔๓ ของอัตราค่าเฉลี่ยราษฎรหนึ่งเขตเลือกตั้ง ซึ่งเป็นผลต่างจำนวนประชากรที่น้อยที่สุดใน ๓ รูปแบบ</p>
๒	ดอนแก้ว	หมู่๒ บ้านตำหนักใต้	๘๘๘	-	
๓	ดอนแก้ว	หมู่ ๖ บ้านน้ำใจ	๓๙๗	-	
๔	ดอนแก้ว	หมู่๗ สันกลาง	๔๐๐	-	
รวม			๒,๐๙๘		

เขตเลือกตั้งที่ ๒

ที่	ตำบล	หมู่	จำนวนราษฎร	ทะเบียนกลาง	หมายเหตุ
๑	ดอนแก้ว	หมู่๓ บ้านสันต้นกอก	๕๔๕	๒	<p>ข้อดี</p> <p>๑. พื้นที่ในเขตเลือกตั้งติดต่อกัน</p> <p>๒. เคยอยู่ในเขตเลือกตั้งเดียวกันมาเป็นระยะเวลานาน</p> <p>๓. ประชาชนมีความคุ้นเคย</p> <p>๔. ประชาชนมีความสะดวกในการเดินทาง</p> <p>๕. ประชาชนไม่เกิดความสับสน</p> <p>๖. มีผลต่างจำนวนราษฎรระหว่างเขตเลือกตั้งเพียงร้อยละ ๐.๔๓ ของอัตราค่าเฉลี่ยราษฎรหนึ่งเขตเลือกตั้ง ซึ่งเป็นผลต่างจำนวนประชากรที่น้อยที่สุดใน ๓ รูปแบบ</p>
๒	ดอนแก้ว	หมู่๔ บ้านดอนแก้ว	๖๒๔	-	
๓	ดอนแก้ว	หมู่๕ บ้านดอนแก้ว	๙๑๑	-	
รวม			๒,๐๘๐		

จำนวนราษฎรทั้งหมด ๔,๑๗๘ คน

ผลต่างจำนวนราษฎรคิดเป็นร้อยละ ๐.๔๓

ข้อมูลจำนวนราษฎรเทศบาลตำบลดอนแก้ว อำเภอสารภี จังหวัดเชียงใหม่

รูปแบบที่ ๒

เขตเลือกตั้งที่ ๑

ที่	ตำบล	หมู่	จำนวนราษฎร	ทะเบียนกลาง	หมายเหตุ
๑	ดอนแก้ว	หมู่๑ บ้านตำหนักเหนือ	๔๑๓	-	ข้อเสีย ๑. แนวเขตการแบ่งเขตเลือกตั้งแบบใหม่ ๒. ประชาชนเกิดความสับสนเนื่องจากการแบ่งหมู่บ้านของหมู่ที่ ๓ ออกเป็นสองกลุ่ม บางส่วนของหมู่ที่ ๓ ถูกแบ่งไปอยู่ในเขตเลือกตั้งที่ ๒ ทั้งที่อยู่ในป็อกเดียวกัน ๓. ประชาชนอาจไม่มีความสะดวกในการเดินทาง
๒	ดอนแก้ว	หมู่๒ บ้านตำหนักใต้	๘๘๘	-	
๓	ดอนแก้ว	หมู่๓ บ้านสันตันกอก (บางส่วน)	๔๐๗	๒	
๔	ดอนแก้ว	หมู่๗ สันกลาง	๔๐๐	-	
รวม			๒,๑๐๘		

เขตเลือกตั้งที่ ๒

ที่	ตำบล	หมู่	จำนวนราษฎร	ทะเบียนกลาง	หมายเหตุ
๑	ดอนแก้ว	หมู่๓ บ้านสันตันกอก (บางส่วน)	๑๓๘	-	ข้อเสีย ๑. แนวเขตการแบ่งเขตเลือกตั้งแบบใหม่ ๒. ประชาชนเกิดความสับสนเนื่องจากการแบ่งหมู่บ้านของหมู่ที่ ๓ ออกเป็นสองกลุ่ม ซึ่งราษฎรกลุ่มใหญ่อยู่ในเขตเลือกตั้งที่ ๑ และมีบางส่วนเท่านั้นอยู่ในเขตเลือกตั้งที่ ๒ ทั้งที่ราษฎรเหล่านี้อยู่ตั้งบ้านเรือนอยู่ในป็อกเดียวกัน ๓. ประชาชนอาจไม่มีความสะดวกในการเดินทาง
๒	ดอนแก้ว	หมู่๔ บ้านดอนแก้ว	๖๒๔	-	
๓	ดอนแก้ว	หมู่ ๕ บ้านดอนแก้ว	๙๑๑		
๔	ดอนแก้ว	หมู่๖ น้ำใจ	๓๙๗		
รวม			๒,๐๗๐		

จำนวนราษฎรทั้งหมด ๔,๑๗๘ คน

ผลต่างจำนวนราษฎรคิดเป็นร้อยละ ๐.๙๑

ข้อมูลจำนวนราษฎรเทศบาลตำบลดอนแก้ว อำเภอสารภี จังหวัดเชียงใหม่

รูปแบบที่ ๓
เขตเลือกตั้งที่ ๑

ที่	ตำบล	หมู่	จำนวนราษฎร	ทะเบียนกลาง	หมายเหตุ
๑	ดอนแก้ว	หมู่๑ บ้านตำหนักเหนือ	๔๑๓	-	<u>ข้อเสีย</u> ๑. แนวเขตการแบ่งเขตเลือกตั้งแบบใหม่ ๒. ประชาชนเกิดความสับสน เนื่องจากการแบ่งหมู่บ้านของหมู่ที่ ๔ ออกเป็นสองกลุ่ม ซึ่งราษฎรหมู่ที่ ๔ กลุ่มใหญ่อยู่ในเขตเลือกตั้งที่ ๒ และมีบางส่วนเท่านั้นอยู่ในเขตเลือกตั้งที่ ๑ ทั้งที่ราษฎรเหล่านี้อยู่ตั้งบ้านเรือนอยู่ในปึกเดียวกัน ๓. ประชาชนอาจไม่มีความสะดวกในการเดินทาง
๒	ดอนแก้ว	หมู่๒ บ้านตำหนักใต้	๘๘๘	-	
๓	ดอนแก้ว	หมู่๓ บ้านสันตันกอก	๕๔๕	๒	
๔	ดอนแก้ว	หมู่๔ บ้านดอนแก้ว (บางส่วน)	๑๖๘	-	
รวม			๒,๐๑๔		

เขตเลือกตั้งที่ ๒

ที่	ตำบล	หมู่	จำนวนราษฎร	ทะเบียนกลาง	หมายเหตุ
๑	ดอนแก้ว	หมู่๔ บ้านดอนแก้ว (ส่วนใหญ่)	๔๕๖		<u>ข้อเสีย</u> ๑. แนวเขตการแบ่งเขตเลือกตั้งแบบใหม่ ๒. ประชาชนเกิดความสับสน เนื่องจากการแบ่งหมู่บ้านของหมู่ที่ ๔ ออกเป็นสองกลุ่ม ซึ่งราษฎรหมู่ที่ ๔ บางส่วนอยู่ในเขตเลือกตั้งที่ ๑ และมีส่วนใหญ่อยู่ในเขตเลือกตั้งที่ ๒ ทั้งที่ราษฎรเหล่านี้อยู่ตั้งบ้านเรือนอยู่ในปึกเดียวกัน ๓. ประชาชนอาจไม่มีความสะดวกในการเดินทาง
๒	ดอนแก้ว	หมู่๕ บ้านดอนแก้ว	๙๑๑	-	
๓	ดอนแก้ว	หมู่ ๖ บ้านน้ำใจ	๓๙๗		
๔	ดอนแก้ว	หมู่๗ สันกลาง	๔๐๐		
รวม			๒,๑๖๔		

จำนวนราษฎรทั้งหมด ๔,๑๗๘ คน

ผลต่างจำนวนราษฎรคิดเป็นร้อยละ ๓.๕๙