



ประกาศสำนักงานคณะกรรมการการเลือกตั้งประจำจังหวัดเชียงใหม่
เรื่อง การแบ่งเขตเลือกตั้งสมาชิกสภาเทศบาลตำบลป่าไผ่ อำเภอสันทราย จังหวัดเชียงใหม่

ด้วยระเบียบคณะกรรมการการเลือกตั้ง ว่าด้วยการเลือกตั้งสมาชิกสภาท้องถิ่น หรือผู้บริหารท้องถิ่น พ.ศ. ๒๕๖๒ ข้อ ๑๓ กำหนดว่า ให้ผู้อำนวยการการเลือกตั้งประจำจังหวัดดำเนินการเกี่ยวกับการแบ่งเขตเลือกตั้งของแต่ละองค์กรปกครองส่วนท้องถิ่นตามกฎหมายว่าด้วยการเลือกตั้งสมาชิกสภาท้องถิ่น หรือผู้บริหารท้องถิ่น โดยพิจารณาจำนวนราษฎรของแต่ละองค์กรปกครองส่วนท้องถิ่นจากประกาศจำนวนราษฎรที่ประกาศในที่สุดทำก่อนที่จะมีการเลือกตั้ง โดยให้แบ่งเขตอย่างน้อยสามรูปแบบ ประกาศให้ประชาชนในเขตองค์กรปกครองส่วนท้องถิ่นทราบ รวมถึงประชาสัมพันธ์ให้ทราบทางสื่อชนิดต่างๆ เพื่อเปิดโอกาสให้ประชาชนมีส่วนร่วมในการแสดงความคิดเห็นและข้อเสนอแนะ

เพื่อประโยชน์ในการแบ่งเขตเลือกตั้งสมาชิกสภาเทศบาลตำบลป่าไผ่ สำนักงานคณะกรรมการการเลือกตั้งประจำจังหวัดเชียงใหม่ จึงประกาศแบ่งเขตเลือกตั้งสมาชิกสภาเทศบาลตำบลป่าไผ่ อำเภอสันทราย จังหวัดเชียงใหม่ เพื่อให้ประชาชนได้รับทราบจำนวนสามรูปแบบ รายละเอียดตามเอกสารแนบท้ายประกาศนี้ ทั้งนี้ หากประสงค์จะแสดงความคิดเห็นและข้อเสนอแนะ ให้จัดทำเป็นหนังสือส่งผู้อำนวยการการเลือกตั้งประจำจังหวัดเชียงใหม่ (สำนักงานคณะกรรมการการเลือกตั้งประจำจังหวัดเชียงใหม่ ศูนย์ราชการจังหวัดเชียงใหม่ ถนนโชตนา ตำบลช้างเผือก อำเภอเมืองเชียงใหม่ จังหวัดเชียงใหม่ ๕๐๓๐๐) ภายในวันที่ ๑๓ มีนาคม ๒๕๖๓ เพื่อจะได้นำเสนอคณะกรรมการแบ่งเขตเลือกตั้ง และคณะกรรมการการเลือกตั้งพิจารณาให้ความเห็นชอบต่อไป

จึงประกาศให้ทราบโดยทั่วกัน

ประกาศ ณ วันที่ ๔ เดือน มีนาคม พ.ศ. ๒๕๖๓

(นายเกรียงไกร พานดอกไม้)

ผู้อำนวยการการเลือกตั้งประจำจังหวัดเชียงใหม่

การแบ่งเขตเลือกตั้งสมาชิกสภาเทศบาลตำบลป่าไผ่
อำเภอสันทราย จังหวัดเชียงใหม่

๑.เทศบาลตำบลป่าไผ่ อำเภอสันทราย รูปแบบที่ ๑

เขตเลือกตั้งที่	จำนวนสมาชิก	ท้องที่ประกอบเป็นเขตเลือกตั้ง
๑	๖	หมู่ที่ ๑ หมู่ที่ ๒ หมู่ที่ ๓ หมู่ที่ ๘ หมู่ที่ ๙ หมู่ที่ ๑๒ หมู่ที่ ๑๓ หมู่ที่ ๑๖ และหมู่ที่ ๑๗
๒	๖	หมู่ที่ ๖ หมู่ที่ ๗ หมู่ที่ ๑๑ หมู่ที่ ๑๔ และหมู่ที่ ๑๕


๒.เทศบาลตำบลป่าไผ่ อำเภอสันทราย รูปแบบที่ ๒

เขตเลือกตั้งที่	จำนวนสมาชิก	ท้องที่ประกอบเป็นเขตเลือกตั้ง
๑	๖	หมู่ที่ ๑ หมู่ที่ ๒ หมู่ที่ ๓ หมู่ที่ ๘ หมู่ที่ ๑๒ หมู่ที่ ๑๓ หมู่ที่ ๑๕ และหมู่ที่ ๑๗
๒	๖	หมู่ที่ ๖ หมู่ที่ ๗ หมู่ที่ ๙ หมู่ที่ ๑๑ หมู่ที่ ๑๔ และหมู่ที่ ๑๖

๓.เทศบาลตำบลป่าไผ่ อำเภอสันทราย รูปแบบที่ ๓

เขตเลือกตั้งที่	จำนวนสมาชิก	ท้องที่ประกอบเป็นเขตเลือกตั้ง
๑	๖	หมู่ที่ ๑ หมู่ที่ ๒ หมู่ที่ ๓ หมู่ที่ ๗ หมู่ที่ ๘ หมู่ที่ ๑๒ หมู่ที่ ๑๓ หมู่ที่ ๑๖ และหมู่ที่ ๑๗
๒	๖	หมู่ที่ ๖ หมู่ที่ ๗ หมู่ที่ ๙ หมู่ที่ ๑๑ หมู่ที่ ๑๔ และหมู่ที่ ๑๕

ประกาศ ณ วันที่ เดือน มีนาคม พ.ศ. ๒๕๖๓

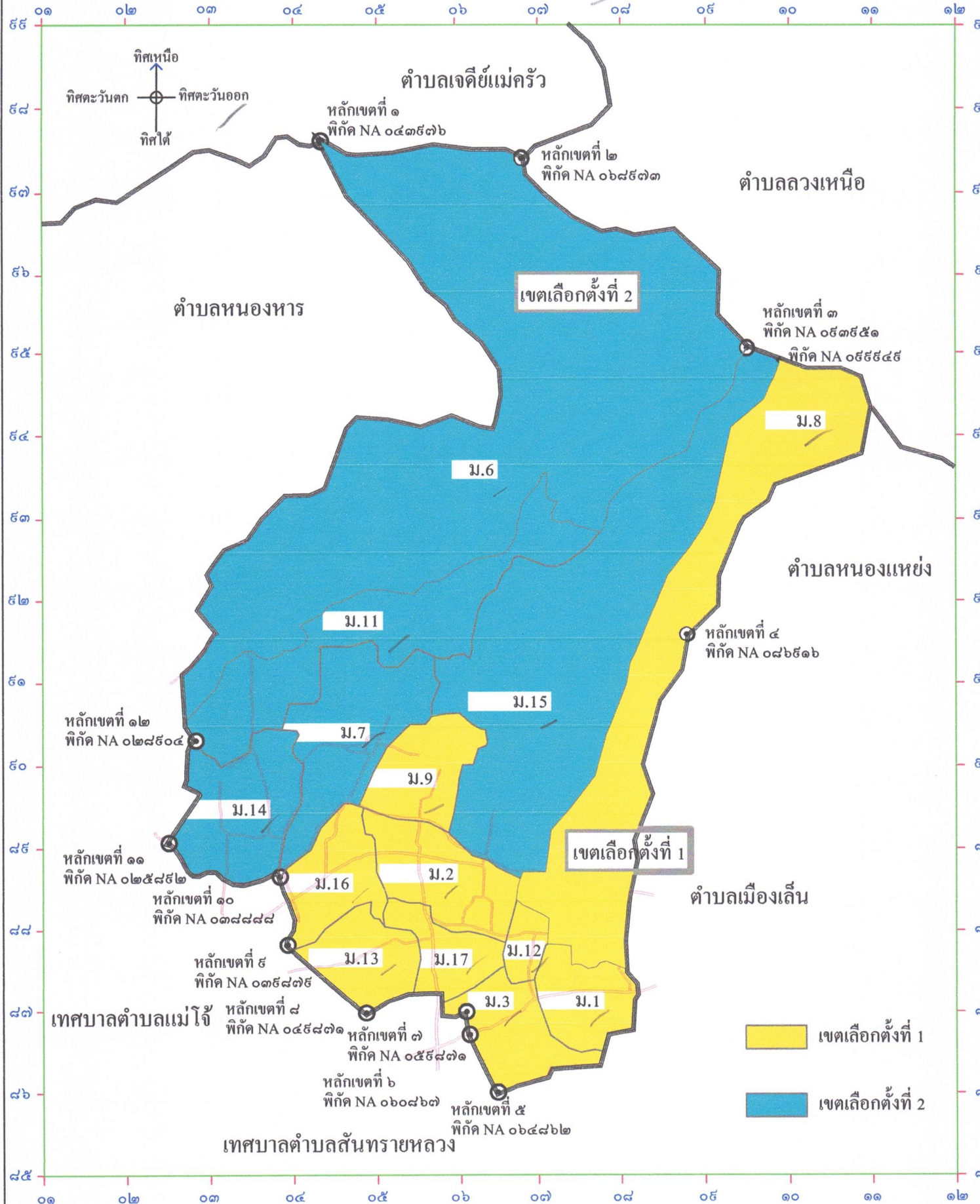


(นายเกรียงไกร พานดอกไม้)

ผู้อำนวยการเลือกตั้งประจำจังหวัดเชียงใหม่

รูปแบบการแบ่งเขตเลือกตั้ง เทศบาลตำบลป่าไผ่ อำเภอสนทราย จังหวัดเชียงใหม่

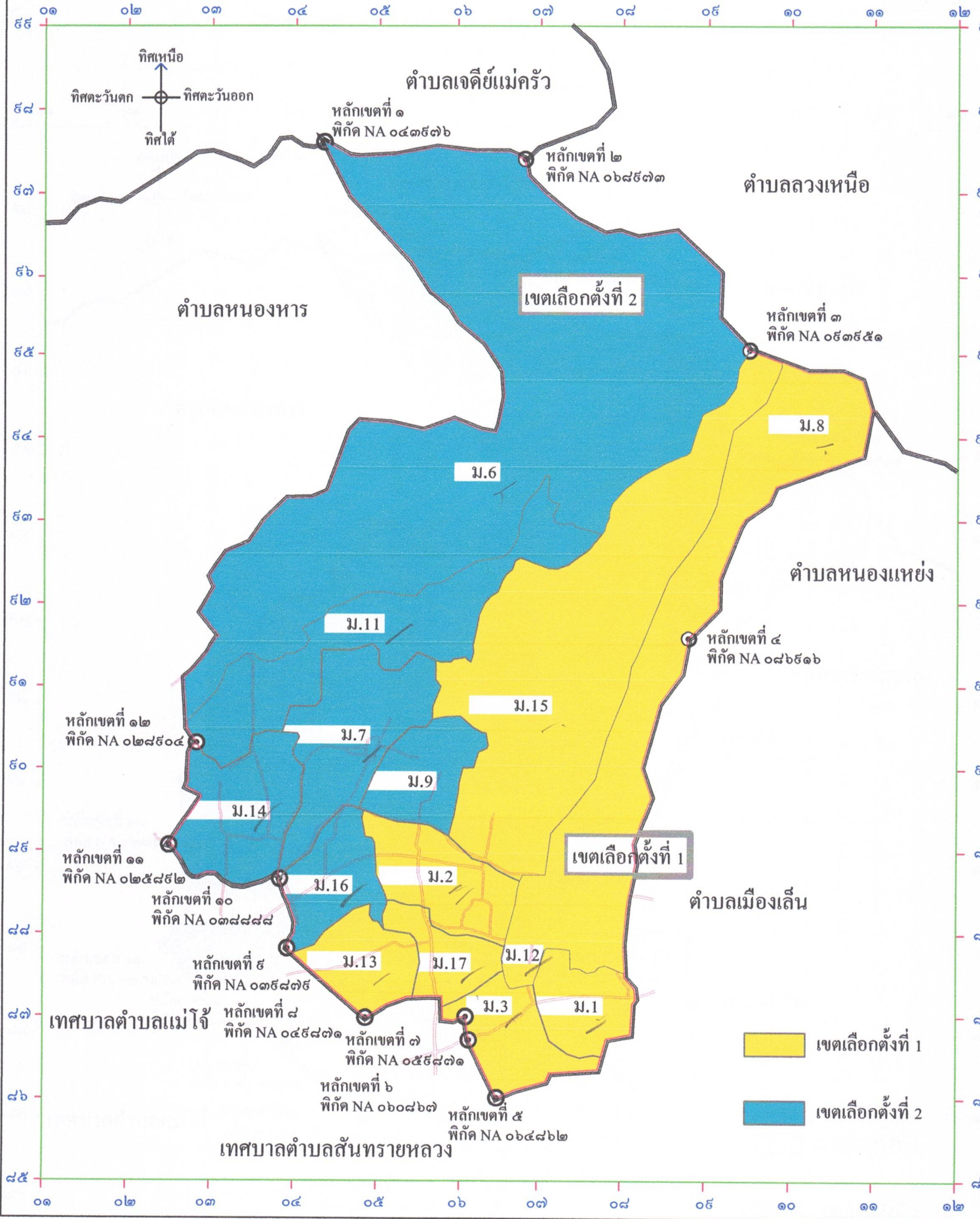
มาตราส่วน ๑ : ๕๐,๐๐๐
๐ ๐.๕ ๑ กิโลเมตร



รูปแบบการแบ่งเขตเลือกตั้ง เทศบาลตำบลป่าไผ่ อำเภอสนทราย จังหวัดเชียงใหม่

(แบบที่ 2)

มาตราส่วน ๑ : ๕๐,๐๐๐



- เขตเลือกตั้งที่ 1
- เขตเลือกตั้งที่ 2

ตารางข้อมูลเปรียบเทียบ แบบที่ ๑

เทศบาลตำบลป่าไผ่ อำเภอสนทราย จังหวัดเชียงใหม่

เขตเลือกตั้งที่ ๑

หมู่บ้าน	จำนวนราษฎร	ทะเบียนบ้านกลาง	เหตุผลประกอบ
หมู่ ๑ เมืองขอน	๘๘๔		มีพื้นที่ติดต่อกันทุกหมู่บ้านสะดวกต่อการเดินทางโดยมีทางหลวงชนบทหมายเลข ๓๐๑๒ เป็นเส้นทางหลัก และมีถนนสายรองเชื่อมต่อติดกันทุกหมู่บ้าน
หมู่ ๒ หนองเต่าคำ	๑,๐๙๙	๒๒	
หมู่ ๓ ป่าไผ่	๗๑๗		
หมู่ ๘ ศรีวิงธาร	๙๖๑		
หมู่ ๙ หนองเต่าคำใหม่	๗๔๗		
หมู่ ๑๒ บ้านหม้อ	๒๙๒		
หมู่ ๑๓ พัฒนาทรายแก้ว	๕๕๖		
หมู่ ๑๖ หนองป่าข้าว	๗๘๔		
หมู่ ๑๗ แพะใต้พัฒนา	๔๒๖		
รวม	๖,๔๘๘		

เขตเลือกตั้งที่ ๒

หมู่บ้าน	จำนวนราษฎร	ทะเบียนกลาง	เหตุผลประกอบ
หมู่ ๖ บ้านโป่ง	๑,๕๔๔		มีพื้นที่ติดต่อกันสะดวกในการไปใช้สิทธิในการเลือกตั้งของประชาชนโดยมีทางหลวงชนบทหมายเลข ๔๐๓๔ เป็นทางหลักและมีถนนสายรองเชื่อมต่อติดกันทุกหมู่บ้าน
หมู่ ๗ ศรีบุญเรือง	๘๗๐		
หมู่ ๑๑ ท่ายาว	๑,๖๓๖		
หมู่ ๑๔ หนองหลวงพัฒนา	๑,๑๖๑		
หมู่ ๑๕ เกษตรพัฒนา	๑,๓๔๓		
รวม	๖,๕๕๔		

ผลต่างราษฎรคิดเป็นร้อยละ ๑.๐๒%

ประชากรรวม ๑๓,๐๔๒

ตารางข้อมูลเปรียบเทียบ แบบที่ ๓
เทศบาลตำบลป่าไผ่ อำเภอสันทราย จังหวัดเชียงใหม่

เขตเลือกตั้งที่ ๑

หมู่บ้าน	จำนวนราษฎร	ทะเบียนบ้านกลาง	เหตุผลประกอบ
หมู่ ๑ เมืองขอนแก่น	๘๘๔		มีพื้นที่ติดต่อกันทุกหมู่บ้านแต่มีบางเส้นทางเขตหมู่ ๘ เป็นถนนลูกรัง ติดเขตป่าสงวน หากฝนตกการคมนาคมจะไม่สะดวกเท่าที่ควร
หมู่ ๒ หนองเต่าคำ	๑,๐๙๙	๒๒	
หมู่ ๓ ป่าไผ่	๗๑๗		
หมู่ ๗ ศรีบุญเรือง	๘๗๐		
หมู่ ๘ ศรีวังธาร	๙๖๑		
หมู่ ๑๒ บ้านหม้อ	๒๙๒		
หมู่ ๑๓ พัฒนาทรายแก้ว	๕๕๖		
หมู่ ๑๖ หนองป่าข้าว	๗๘๔		
หมู่ ๑๗ แพะใต้พัฒนา	๔๒๖		
รวม	๖,๖๑๑		

เขตเลือกตั้งที่ ๒

หมู่บ้าน	จำนวนราษฎร	ทะเบียนบ้านกลาง	เหตุผลประกอบ
หมู่ ๖ บ้านโป่ง	๑,๕๔๔		มีพื้นที่ติดต่อกันทุกหมู่บ้านแต่มีปัญหาเรื่องการคมนาคม เนื่องจากการเดินทางจากหมู่ ๖ มาหมู่ ๑๑ และหมู่ ๑๕ เป็นถนนลูกรังและเขตป่าสงวนจึงทำให้การเดินทางไปใช้สิทธิเลือกตั้งลำบากเป็นบางช่วง ตลอดทั้งการขนส่งต่าง ๆ เกี่ยวกับบัตรเลือกตั้ง อาจต้องใช้เวลาพอสมควร
หมู่ ๙ หนองเต่าคำใหม่	๗๔๗		
หมู่ ๑๑ ท่ายาว	๑,๖๓๖		
หมู่ ๑๔ หนองหลวงพัฒนา	๑,๑๖๑		
หมู่ ๑๕ เกษตรพัฒนา	๑,๓๔๓		
รวม	๖,๔๓๑		

ผลต่างราษฎรคิดเป็นร้อยละ ๒.๗๖%

ประชากรรวม ๑๓,๐๔๒



ประกาศสำนักงานคณะกรรมการการเลือกตั้งประจำจังหวัดเชียงใหม่
เรื่อง การแบ่งเขตเลือกตั้งสมาชิกสภาเทศบาลตำบลหนองแห่ย์ อำเภอสันทราย จังหวัดเชียงใหม่

ด้วยระเบียบคณะกรรมการการเลือกตั้ง ว่าด้วยการเลือกตั้งสมาชิกสภาท้องถิ่น หรือผู้บริหารท้องถิ่น พ.ศ. ๒๕๖๒ ข้อ ๑๓ กำหนดว่า ให้ผู้อำนวยการการเลือกตั้งประจำจังหวัดดำเนินการเกี่ยวกับการแบ่งเขตเลือกตั้งของแต่ละองค์กรปกครองส่วนท้องถิ่นตามกฎหมายว่าด้วยการเลือกตั้งสมาชิกสภาท้องถิ่น หรือผู้บริหารท้องถิ่น โดยพิจารณาจำนวนราษฎรของแต่ละองค์กรปกครองส่วนท้องถิ่นจากประกาศจำนวนราษฎรที่ประกาศในปีสุดท้ายก่อนที่จะมีการเลือกตั้ง โดยให้แบ่งเขตอย่างน้อยสามรูปแบบ ประกาศให้ประชาชนในเขตองค์กรปกครองส่วนท้องถิ่นทราบ รวมถึงประชาสัมพันธ์ให้ทราบทางสื่อชนิดต่างๆ เพื่อเปิดโอกาสให้ประชาชนมีส่วนร่วมในการแสดงความคิดเห็นและข้อเสนอแนะ

เพื่อประโยชน์ในการแบ่งเขตเลือกตั้งสมาชิกสภาเทศบาลตำบลหนองแห่ย์ สำนักงานคณะกรรมการการเลือกตั้งประจำจังหวัดเชียงใหม่ จึงประกาศแบ่งเขตเลือกตั้งสมาชิกสภาเทศบาลตำบลหนองแห่ย์ อำเภอสันทราย จังหวัดเชียงใหม่ เพื่อให้ประชาชนได้รับทราบจำนวนสามรูปแบบ รายละเอียดตามเอกสารแนบท้ายประกาศนี้ ทั้งนี้ หากประสงค์จะแสดงความคิดเห็นและข้อเสนอแนะ ให้จัดทำเป็นหนังสือส่งผู้อำนวยการการเลือกตั้งประจำจังหวัดเชียงใหม่ (สำนักงานคณะกรรมการการเลือกตั้งประจำจังหวัดเชียงใหม่ ศูนย์ราชการจังหวัดเชียงใหม่ ถนนโชตนา ตำบลช้างเผือก อำเภอเมืองเชียงใหม่ จังหวัดเชียงใหม่ ๕๐๓๐๐) ภายในวันที่ ๑๓ มีนาคม ๒๕๖๓ เพื่อจะได้นำเสนอคณะกรรมการแบ่งเขตเลือกตั้ง และคณะกรรมการการเลือกตั้งพิจารณาให้ความเห็นชอบต่อไป

จึงประกาศให้ทราบโดยทั่วกัน

ประกาศ ณ วันที่ ๔ เดือน มีนาคม พ.ศ. ๒๕๖๓

(นายเกรียงไกร พานตอกไม้)

ผู้อำนวยการการเลือกตั้งประจำจังหวัดเชียงใหม่

การแบ่งเขตเลือกตั้งสมาชิกสภาเทศบาลตำบลหนองແຫ່ງ
อำเภอสันทราย จังหวัดเชียงใหม่

๑. เทศบาลตำบลหนองແຫ່ງ อำเภอสันทราย รูปแบบที่ ๑

เขตเลือกตั้งที่	จำนวนสมาชิก	ท้องที่ที่ประกอบเป็นเขตเลือกตั้ง
๑	๖	หมู่ที่ ๑ หมู่ที่ ๒ หมู่ที่ ๓ หมู่ที่ ๔ หมู่ที่ ๕ และหมู่ที่ ๖
๒	๖	หมู่ที่ ๗ หมู่ที่ ๘ หมู่ที่ ๙ หมู่ที่ ๑๐ และหมู่ที่ ๑๑


๒. เทศบาลตำบลหนองແຫ່ງ อำเภอสันทราย รูปแบบที่ ๒

เขตเลือกตั้งที่	จำนวนสมาชิก	ท้องที่ที่ประกอบเป็นเขตเลือกตั้ง
๑	๖	หมู่ที่ ๑ หมู่ที่ ๒ หมู่ที่ ๓ หมู่ที่ ๔ หมู่ที่ ๖ และหมู่ที่ ๗
๒	๖	หมู่ที่ ๕ หมู่ที่ ๘ หมู่ที่ ๙ หมู่ที่ ๑๐ และหมู่ที่ ๑๑

๓. เทศบาลตำบลหนองແຫ່ງ อำเภอสันทราย รูปแบบที่ ๓

เขตเลือกตั้งที่	จำนวนสมาชิก	ท้องที่ที่ประกอบเป็นเขตเลือกตั้ง
๑	๖	หมู่ที่ ๑ หมู่ที่ ๒ หมู่ที่ ๓ หมู่ที่ ๔ หมู่ที่ ๕ และหมู่ที่ ๘
๒	๖	หมู่ที่ ๖ หมู่ที่ ๗ หมู่ที่ ๙ หมู่ที่ ๑๐ และหมู่ที่ ๑๑

ประกาศ ณ วันที่ ๔ เดือน มีนาคม พ.ศ. ๒๕๖๓



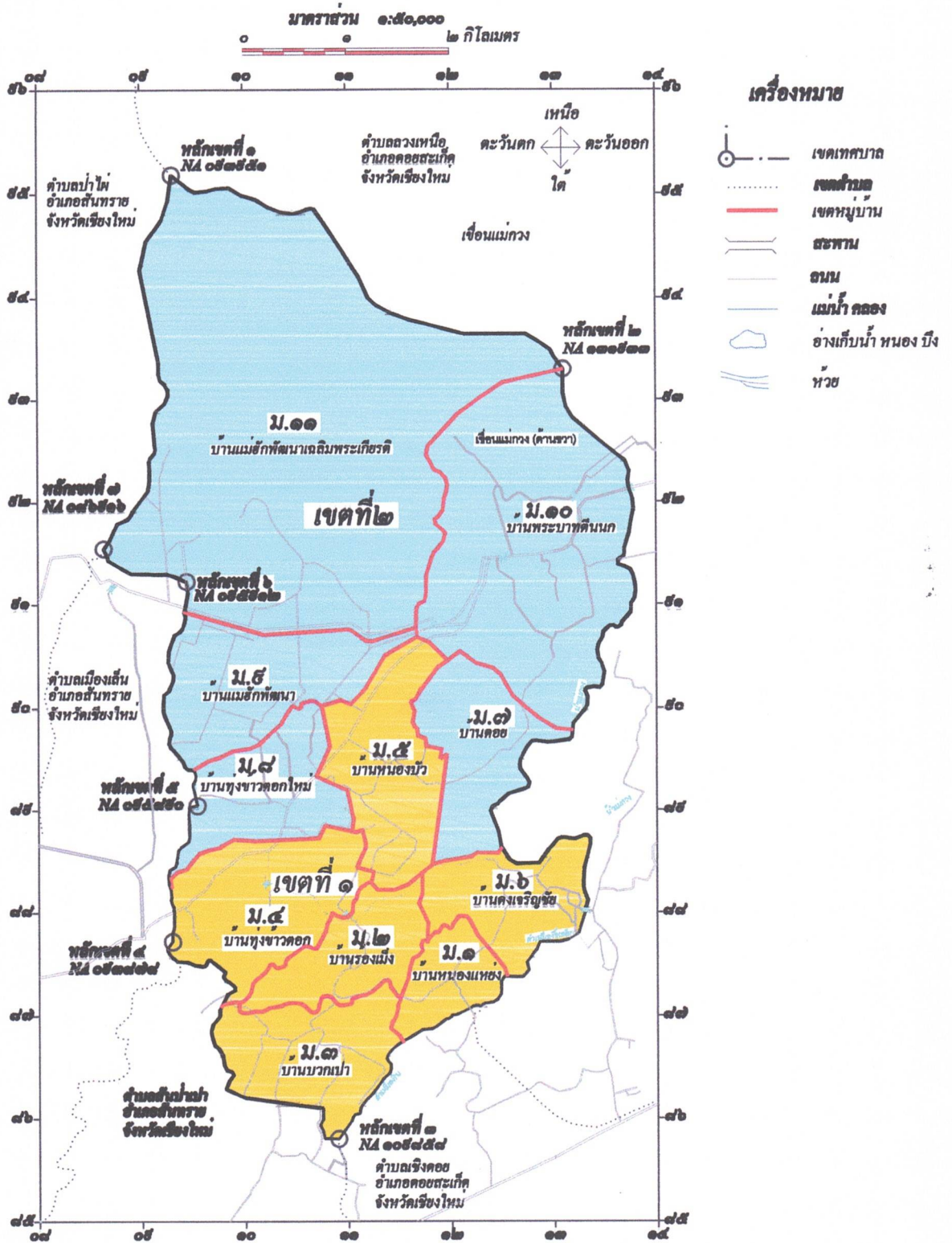
(นายเกรียงไกร พานดอกไม้)

ผู้อำนวยการการเลือกตั้งประจำจังหวัดเชียงใหม่



แผนที่แนบท้ายประกาศคณะกรรมการแบ่งเขตเลือกตั้งสมาชิกสภาท้องถิ่นจังหวัดเชียงใหม่
เรื่อง การแบ่งเขตเลือกตั้งสมาชิกสภาเทศบาลตำบลหนองแห้ว อำเภอสันทราย จังหวัดเชียงใหม่

รูปแบบที่ ๑

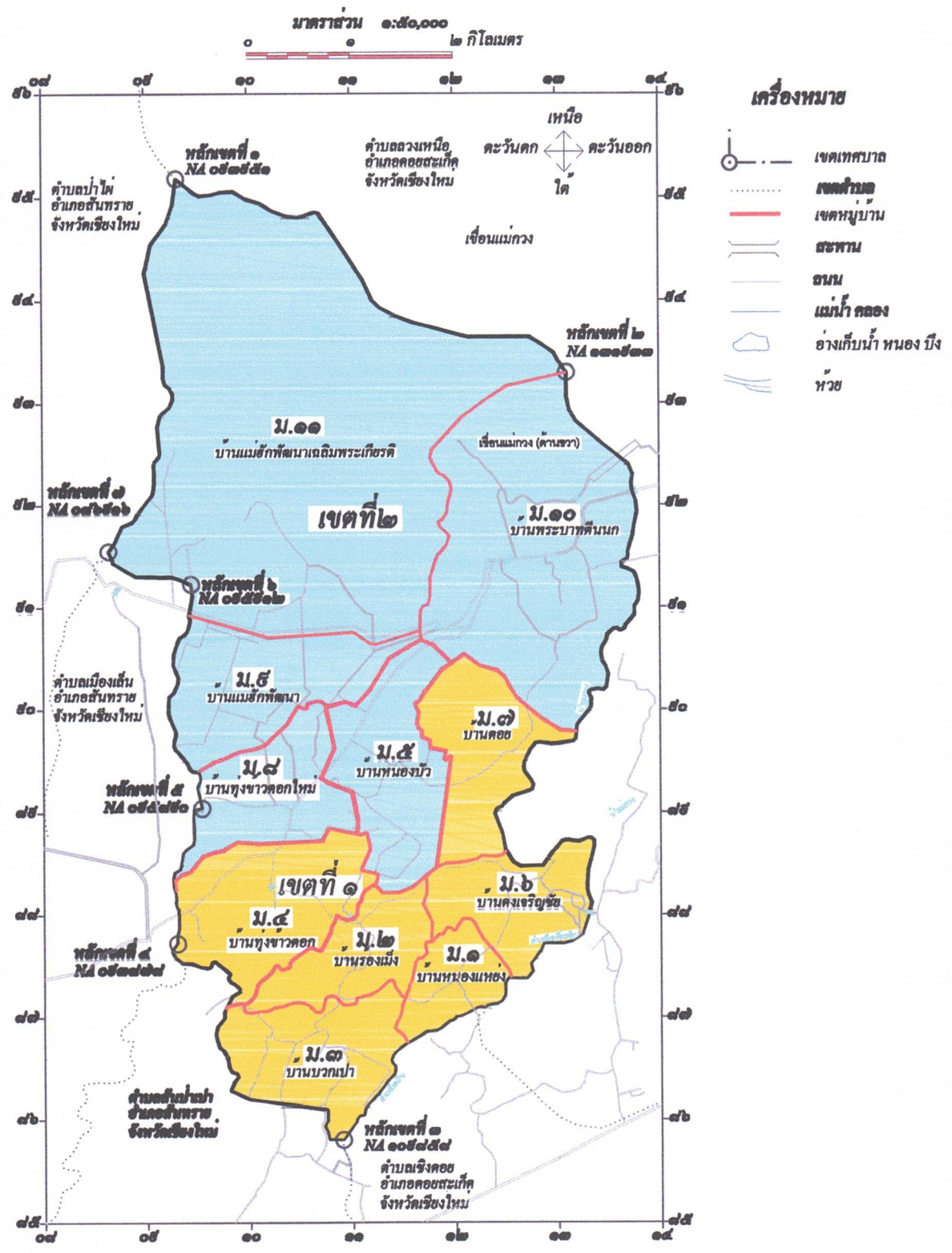


เขตเลือกตั้งที่ ๑
ประกอบด้วยประชากร หมู่ที่ ๑, หมู่ที่ ๒, หมู่ที่ ๓, หมู่ที่ ๔
หมู่ที่ ๕, หมู่ที่ ๖ มีประชากรจำนวน ๒,๗๕๓ คน

เขตเลือกตั้งที่ ๒
ประกอบด้วยประชากร หมู่ที่ ๗, หมู่ที่ ๘, หมู่ที่ ๙, หมู่ที่ ๑๐
หมู่ที่ ๑๑, มีประชากรจำนวน ๒,๕๗๕ คน

แผนที่แนบท้ายประกาศคณะกรรมการแบ่งเขตเลือกตั้งสมาชิกสภาท้องถิ่นจังหวัดเชียงใหม่
เรื่อง การแบ่งเขตเลือกตั้งสมาชิกสภาเทศบาลตำบลหนองหอย อำเภอสันทราย จังหวัดเชียงใหม่

รูปแบบที่ ๒

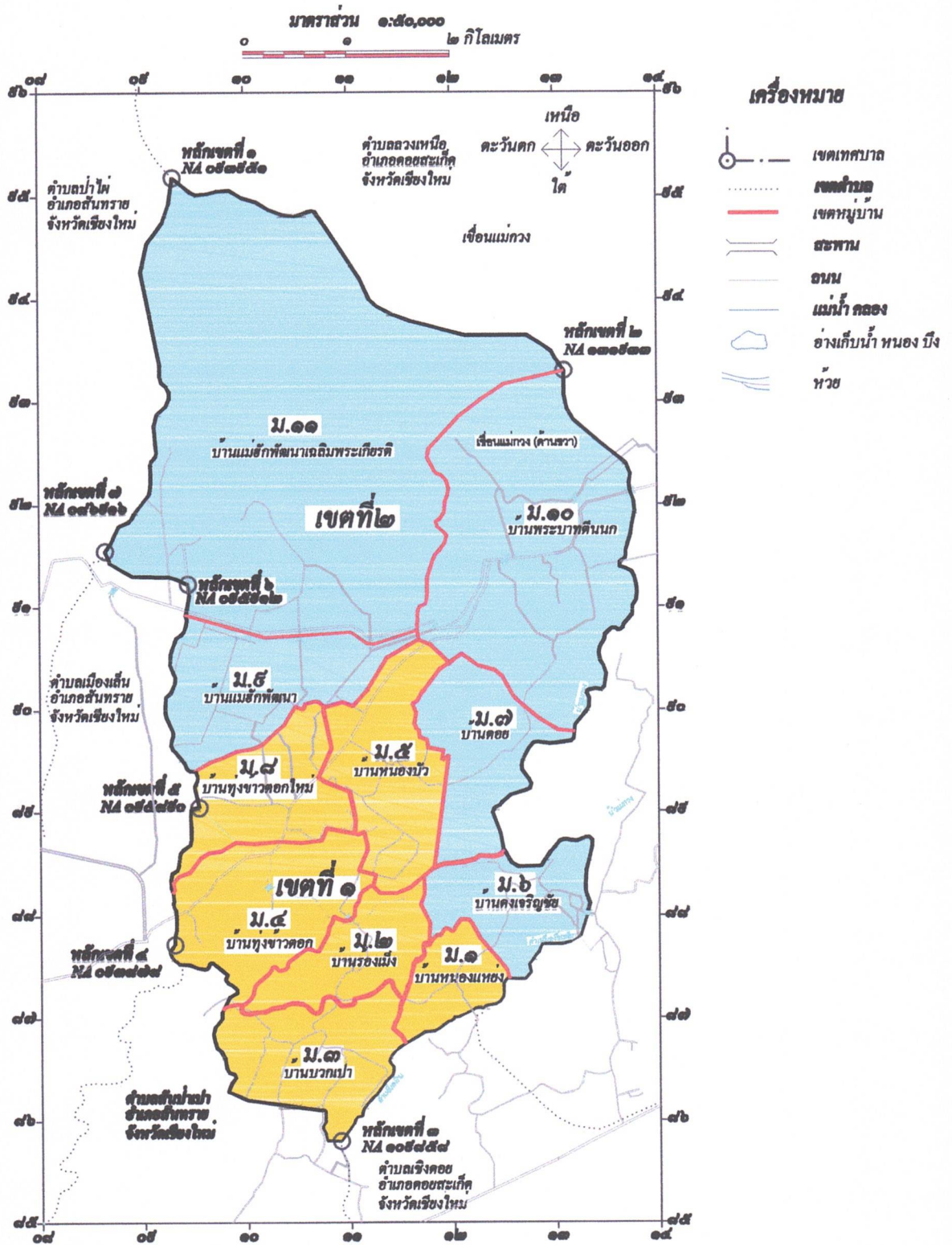


เขตเลือกตั้งที่ ๑
ประกอบด้วยประชากร หมู่ที่ ๑, หมู่ที่ ๒, หมู่ที่ ๓, หมู่ที่ ๔
หมู่ที่ ๖, หมู่ที่ ๗ มีประชากรจำนวน ๒,๙๔๑ คน

เขตเลือกตั้งที่ ๒
ประกอบด้วยประชากร หมู่ที่ ๕, หมู่ที่ ๘, หมู่ที่ ๙, หมู่ที่ ๑๐
หมู่ที่ ๑๑, มีประชากรจำนวน ๒,๙๒๕ คน

แผนที่แนบท้ายประกาศคณะกรรมการแบ่งเขตเลือกตั้งสมาชิกสภาท้องถิ่นจังหวัดเชียงใหม่
เรื่อง การแบ่งเขตเลือกตั้งสมาชิกสภาเทศบาลตำบลลหนองแห้ง อำเภอสันทราย จังหวัดเชียงใหม่

รูปแบบที่ ๓



เขตเลือกตั้งที่ ๑
ประกอบด้วยประชากร หมู่ที่ ๑, หมู่ที่ ๒, หมู่ที่ ๓, หมู่ที่ ๔
หมู่ที่ ๕, หมู่ที่ ๘ มีประชากรจำนวน ๒,๘๘๐ คน

เขตเลือกตั้งที่ ๒
ประกอบด้วยประชากร หมู่ที่ ๖, หมู่ที่ ๗, หมู่ที่ ๘, หมู่ที่ ๑๐
หมู่ที่ ๑๑, มีประชากรจำนวน ๒,๘๘๐ คน

ข้อมูลผลต่างจำนวนราษฎรเทศบาลตำบลหนองแห่ย์ อำเภอสันทราย จังหวัดเชียงใหม่

รูปแบบที่ ๑

เขตเลือกตั้งที่ ๑

ที่	ตำบล	หมู่	จำนวนราษฎร	ทะเบียนบ้านกลาง	เหตุผลประกอบ
๑	หนองแห่ย์	๑	๔๑๙	-	ข้อดี ๑. การแบ่งเขตรูปแบบที่ ๑ มีลักษณะการแบ่งเขตแบบเดิมที่ใช้ในการเลือกตั้งครั้งก่อน ซึ่งจะทำให้ประชาชนในเขตสามารถเข้าใจได้ง่าย ไม่สับสน เนื่องจากมีการแบ่งเขตที่ ๑ และ เขตที่ ๒ แบบเรียงหมู่บ้าน ๒. การเดินทางภายในเขตมีความสะดวก ๓. มีพื้นที่ติดต่อกัน ทำให้รูปแบบนี้สามารถสร้างกระบวนการมีส่วนร่วมของประชาชนมากที่สุด/ได้รับการยอมรับจากประชาชนมากที่สุด ๔. จำนวนประชากรในเขตเลือกตั้งทั้งสองเขตใกล้เคียงกันโดยผลต่างของจำนวนประชากรไม่เกินร้อยละสิบของอัตราค่าเฉลี่ยราษฎรหนึ่งเขตตาม ระเบียบคณะกรรมการการเลือกตั้งว่าด้วยการเลือกตั้งสมาชิกสภาท้องถิ่นหรือผู้บริหารท้องถิ่น (ฉบับที่ ๒) พ.ศ. ๒๕๖๓
๒	หนองแห่ย์	๒	๓๙๓	-	
๓	หนองแห่ย์	๓	๖๐๑	-	
๔	หนองแห่ย์	๔	๕๓๖	-	
๕	หนองแห่ย์	๕	๒๘๗	-	
๖	หนองแห่ย์	๖	๕๕๕	-	
รวม			๒,๗๙๑	-	

เขตเลือกตั้งที่ ๒

ที่	ตำบล	หมู่	จำนวนราษฎร	ทะเบียนบ้านกลาง	เหตุผลประกอบ
๑	หนองแห่ย์	๗	๓๓๗	-	ข้อเสีย ๑. ผลต่างของจำนวนประชากรมากกว่า รูปแบบที่ ๒ และ ๓ แต่ผลต่างของจำนวนประชากรไม่เกินร้อยละสิบของอัตราค่าเฉลี่ยราษฎรหนึ่งเขต
๒	หนองแห่ย์	๘	๖๔๔	-	
๓	หนองแห่ย์	๙	๙๕๕	-	
๔	หนองแห่ย์	๑๐	๒๒๕	-	
๕	หนองแห่ย์	๑๑	๘๑๘	-	
รวม			๒,๙๗๙	-	

จำนวนราษฎรทั้งหมด ๕,๗๗๐ คน

ผลต่างจำนวนราษฎรคิดเป็นร้อยละ ๖.๕๒

ข้อมูลผลต่างจำนวนราษฎรเทศบาลตำบลหนองแห่ย์ อำเภอสันทราย จังหวัดเชียงใหม่

รูปแบบที่ ๒

เขตเลือกตั้งที่ ๑

ที่	ตำบล	หมู่	จำนวนราษฎร	ทะเบียนบ้านกลาง	เหตุผลประกอบ
๑	หนองแห่ย์	๑	๔๑๙	-	ข้อดี ๑. มีจำนวนประชากรอยู่ในหลักเกณฑ์ โดยความต่างของจำนวนประชากรทั้งสองเขตน้อยกว่ารูปแบบที่ ๑ ข้อเสีย ๑. แม้ว่าความต่างของจำนวนประชากรของทั้งสองเขตมีจำนวนน้อยกว่ารูปแบบที่ ๑ แต่การแบ่งเขตทั้งสองเขตไม่ได้เรียงหมู่บ้าน อาจทำให้ประชาชนเกิดความสับสน ๒. ได้รับการยอมรับน้อยกว่ารูปแบบที่ ๑ ๓. การเดินทางภายในเขตไม่สะดวก
๒	หนองแห่ย์	๒	๓๙๓	-	
๓	หนองแห่ย์	๓	๖๐๑	-	
๔	หนองแห่ย์	๔	๕๓๖	-	
๕	หนองแห่ย์	๖	๕๕๕	-	
๖	หนองแห่ย์	๗	๓๓๗	-	
รวม			๒,๘๔๑	-	

เขตเลือกตั้งที่ ๒

ที่	ตำบล	หมู่	จำนวนราษฎร	ทะเบียนบ้านกลาง	เหตุผลประกอบ
๑	หนองแห่ย์	๕	๒๘๗	-	
๒	หนองแห่ย์	๘	๖๔๔	-	
๓	หนองแห่ย์	๙	๙๕๕	-	
๔	หนองแห่ย์	๑๐	๒๒๕	-	
๕	หนองแห่ย์	๑๑	๘๑๘	-	
รวม			๒,๙๒๙	-	

จำนวนราษฎรทั้งหมด ๕,๗๗๐ คน

ผลต่างจำนวนราษฎรคิดเป็นร้อยละ ๓.๑