



ประกาศสำนักงานคณะกรรมการการเลือกตั้งประจำจังหวัดเชียงใหม่  
เรื่อง การแบ่งเขตเลือกตั้งสมาชิกสภาเทศบาลตำบล อำเภอฮอด จังหวัดเชียงใหม่

ด้วยระเบียบคณะกรรมการการเลือกตั้ง ว่าด้วยการเลือกตั้งสมาชิกสภาท้องถิ่น หรือผู้บริหารท้องถิ่น พ.ศ. ๒๕๖๒ ข้อ ๑๓ กำหนดว่า ให้ผู้อำนวยการการเลือกตั้งประจำจังหวัดดำเนินการเกี่ยวกับการแบ่งเขตเลือกตั้งของแต่ละองค์กรปกครองส่วนท้องถิ่นตามกฎหมายว่าด้วยการเลือกตั้งสมาชิกสภาท้องถิ่น หรือผู้บริหารท้องถิ่น โดยพิจารณาจำนวนราษฎรของแต่ละองค์กรปกครองส่วนท้องถิ่นจากประกาศจำนวนราษฎรที่ประกาศในปีสุดท้ายก่อนที่จะมีการเลือกตั้ง โดยให้แบ่งเขตอย่างน้อยสามรูปแบบ ประกาศให้ประชาชนในเขตองค์กรปกครองส่วนท้องถิ่นทราบ รวมถึงประชาสัมพันธ์ให้ทราบทางสื่อชนิดต่างๆ เพื่อเปิดโอกาสให้ประชาชนมีส่วนร่วมในการแสดงความคิดเห็นและข้อเสนอแนะ

เพื่อประโยชน์ในการแบ่งเขตเลือกตั้งสมาชิกสภาเทศบาลตำบล ในเขตอำเภอฮอด สำนักงานคณะกรรมการการเลือกตั้งประจำจังหวัดเชียงใหม่ จึงประกาศแบ่งเขตเลือกตั้งสมาชิกสภาเทศบาลตำบล ในเขตอำเภอฮอด จังหวัดเชียงใหม่ เพื่อให้ประชาชนได้รับทราบ จำนวนเทศบาลตำบลละสามรูปแบบ รายละเอียดตามเอกสารแนบท้ายประกาศนี้ ทั้งนี้ หากประสงค์จะแสดงความคิดเห็นและข้อเสนอแนะ ให้จัดทำเป็นหนังสือ ส่งผู้อำนวยการการเลือกตั้งประจำจังหวัดเชียงใหม่ (สำนักงานคณะกรรมการการเลือกตั้งประจำจังหวัดเชียงใหม่ ศูนย์ราชการจังหวัดเชียงใหม่ ถนนโชตนา ตำบลช้างเผือก อำเภอเมืองเชียงใหม่ จังหวัดเชียงใหม่ ๕๐๓๐๐) ภายในวันที่ ๒๓ กุมภาพันธ์ ๒๕๖๓ เพื่อจะได้นำเสนอคณะกรรมการแบ่งเขตเลือกตั้ง และคณะกรรมการการเลือกตั้งพิจารณาให้ความเห็นชอบต่อไป

จึงประกาศให้ทราบโดยทั่วกัน

ประกาศ ณ วันที่ ๑๔ เดือน กุมภาพันธ์ พ.ศ. ๒๕๖๓

(นายเกรียงไกร พานดอกไม้)

ผู้อำนวยการการเลือกตั้งประจำจังหวัดเชียงใหม่

แนบท้ายประกาศแบ่งเขตเลือกตั้งสมาชิกสภาเทศบาลตำบล ในเขตอำเภอฮอด

ลงวันที่ ๑๔ เดือน กุมภาพันธ์ พ.ศ. ๒๕๖๓

ลำดับ	องค์กรปกครองส่วนท้องถิ่น	ประกาศ
๑	ทต.ท่าข้าม	ประกาศแล้ว

หมายเหตุ

- ในส่วนเทศบาลตำบลปอหลวง และเทศบาลตำบลบ้านตาล รอการประกาศ

การแบ่งเขตเลือกตั้งสมาชิกสภาเทศบาลตำบลท่าข้าม

เทศบาลตำบลท่าข้าม อำเภอฮอด รูปแบบที่ ๑

เขตเลือกตั้งที่	จำนวนสมาชิก	ท้องที่ที่ประกอบเป็นเขตเลือกตั้ง
๑	๖	หมู่ที่ ๑ บ้านแม่ลอง หมู่ที่ ๒ บ้านท่าข้ามใต้ หมู่ที่ ๑๒ บ้านหลังกาด หมู่ที่ ๑๓ บ้านโป่ง
๒	๖	หมู่ที่ ๖ บ้านกองหิน หมู่ที่ ๙ บ้านห้วยส้มป่อย หมู่ ๑๐ บ้านวังลุง


เทศบาลตำบลท่าข้าม อำเภอฮอด รูปแบบที่ ๒

เขตเลือกตั้งที่	จำนวนสมาชิก	ท้องที่ที่ประกอบเป็นเขตเลือกตั้ง
๑	๖	หมู่ที่ ๑ บ้านแม่ลอง หมู่ที่ ๙ บ้านห้วยส้มป่อย หมู่ที่ ๑๒ บ้านหลังกาด หมู่ที่ ๑๓ บ้านโป่ง หมู่ที่ ๒ บ้านท่าข้ามใต้ บางส่วน เริ่มจากซอย ๕ แยกวงเวียนไปตามทิศตะวันออกเข้าถนน ซอย ๕/๑ ไปทางทิศเหนือบรรจบถนน ซอย ๑ เลี้ยวขวาไปทางทิศตะวันออกไปบรรจบถนน ซอย ๗ ไปตามถนนซอย ๗ จนสิ้นสุดแนวเขตเทศบาล
๒	๖	หมู่ที่ ๖ บ้านกองหิน หมู่ ๑๐ บ้านวังลุง หมู่ที่ ๒ บ้านท่าข้ามใต้ บางส่วน เริ่มจากซอย ๕ แยกวงเวียนไปตามทิศตะวันออกเข้าถนน ซอย ๕/๑ ไปทางทิศเหนือบรรจบถนน ซอย ๑ เลี้ยวขวาไปทางทิศตะวันออกไปบรรจบถนน ซอย ๗ ไปตามถนนซอย ๗ จนบรรจบเขตเทศบาลตำบลท่าข้าม

เทศบาลตำบลท่าข้าม อำเภอฮอด รูปแบบที่ ๒

เขตเลือกตั้งที่	จำนวนสมาชิก	ท้องที่ที่ประกอบเป็นเขตเลือกตั้ง
๑	๖	หมู่ที่ ๑ บ้านแม่ลอง หมู่ที่ ๙ บ้านห้วยส้มป่อย หมู่ที่ ๑๓ บ้านโป่ง หมู่ ๑๐ บ้านวังลุง บางส่วน เริ่มจาก สามแยกคดอยเต่าไปถึงไปทางทิศตะวันออกเรียบตามถนนสาย ฮอด - เชียงใหม่ เข้าไปทางทิศตะวันตก ถึงสามแยก เลี้ยวซ้ายไปทางทิศใต้ ถึงถนนซอย ๑๕ เลี้ยวซ้ายไปทางทิศตะวันออกสุดเขตโรงเรียนฮอดพิทยาคม เลี้ยวขวาเรียบตามแนวเขตโรงเรียนฮอดพิทยาคมจนบรรจบเขตเทศบาลตำบลท่าข้าม
๒	๖	หมู่ที่ ๒ บ้านท่าข้ามใต้ หมู่ที่ ๖ บ้านกองหิน หมู่ที่ ๑๒ บ้านหลังกาด หมู่ ๑๐ บ้านวังลุง บางส่วน เริ่มจาก สามแยกคดอยเต่าไปถึงไปทางทิศตะวันออกเรียบตามถนนสาย ฮอด - เชียงใหม่ เข้าไปทางทิศตะวันตก ถึงสามแยก เลี้ยวซ้ายไปทางทิศใต้ ถึงถนนซอย ๑๕ เลี้ยวซ้ายไปทางทิศตะวันออกสุดเขตโรงเรียนฮอดพิทยาคม เลี้ยวขวาเรียบตามแนวเขตโรงเรียนฮอดพิทยาคมจนบรรจบเขตเทศบาลตำบลท่าข้าม

ประกาศ ณ วันที่ ๑๕ กุมภาพันธ์ พ.ศ. ๒๕๖๓



(นายเกรียงไกร พานดอกไม้)

ผู้อำนวยการการเลือกตั้งประจำจังหวัดเชียงใหม่





ประกาศสำนักงานคณะกรรมการการเลือกตั้งประจำจังหวัดเชียงใหม่  
เรื่อง การแบ่งเขตเลือกตั้งสมาชิกสภาเทศบาลตำบล อำเภอฮอด จังหวัดเชียงใหม่

ด้วยระเบียบคณะกรรมการการเลือกตั้ง ว่าด้วยการเลือกตั้งสมาชิกสภาท้องถิ่น หรือผู้บริหารท้องถิ่น พ.ศ. ๒๕๖๒ ข้อ ๑๓ กำหนดว่า ให้ผู้อำนวยการการเลือกตั้งประจำจังหวัดดำเนินการเกี่ยวกับการแบ่งเขตเลือกตั้งของแต่ละองค์กรปกครองส่วนท้องถิ่นตามกฎหมายว่าด้วยการเลือกตั้งสมาชิกสภาท้องถิ่น หรือผู้บริหารท้องถิ่น โดยพิจารณาจำนวนราษฎรของแต่ละองค์กรปกครองส่วนท้องถิ่นจากประกาศจำนวนราษฎรที่ประกาศในปีสุดท้ายก่อนที่จะมีการเลือกตั้ง โดยให้แบ่งเขตอย่างน้อยสามรูปแบบ ประกาศให้ประชาชนในเขตองค์กรปกครองส่วนท้องถิ่นทราบ รวมถึงประชาสัมพันธ์ให้ทราบทางสื่อชนิดต่างๆ เพื่อเปิดโอกาสให้ประชาชนมีส่วนร่วมในการแสดงความคิดเห็นและข้อเสนอแนะ

เพื่อประโยชน์ในการแบ่งเขตเลือกตั้งสมาชิกสภาเทศบาลตำบล ในเขตอำเภอฮอด สำนักงานคณะกรรมการการเลือกตั้งประจำจังหวัดเชียงใหม่ จึงประกาศแบ่งเขตเลือกตั้งสมาชิกสภาเทศบาลตำบล ในเขตอำเภอฮอด จังหวัดเชียงใหม่ เพื่อให้ประชาชนได้รับทราบ จำนวนเทศบาลตำบลละสามรูปแบบ รายละเอียดตามเอกสารแนบท้ายประกาศนี้ ทั้งนี้ หากประสงค์จะแสดงความคิดเห็นและข้อเสนอแนะ ให้จัดทำเป็นหนังสือ ส่งผู้อำนวยการการเลือกตั้งประจำจังหวัดเชียงใหม่ (สำนักงานคณะกรรมการการเลือกตั้งประจำจังหวัดเชียงใหม่ ศูนย์ราชการจังหวัดเชียงใหม่ ถนนโชตนา ตำบลช้างเผือก อำเภอเมืองเชียงใหม่ จังหวัดเชียงใหม่ ๕๐๓๐๐) ภายในวันที่ ๒๓ กุมภาพันธ์ ๒๕๖๓ เพื่อจะได้นำเสนอคณะกรรมการแบ่งเขตเลือกตั้ง และคณะกรรมการการเลือกตั้งพิจารณาให้ความเห็นชอบต่อไป

จึงประกาศให้ทราบโดยทั่วกัน

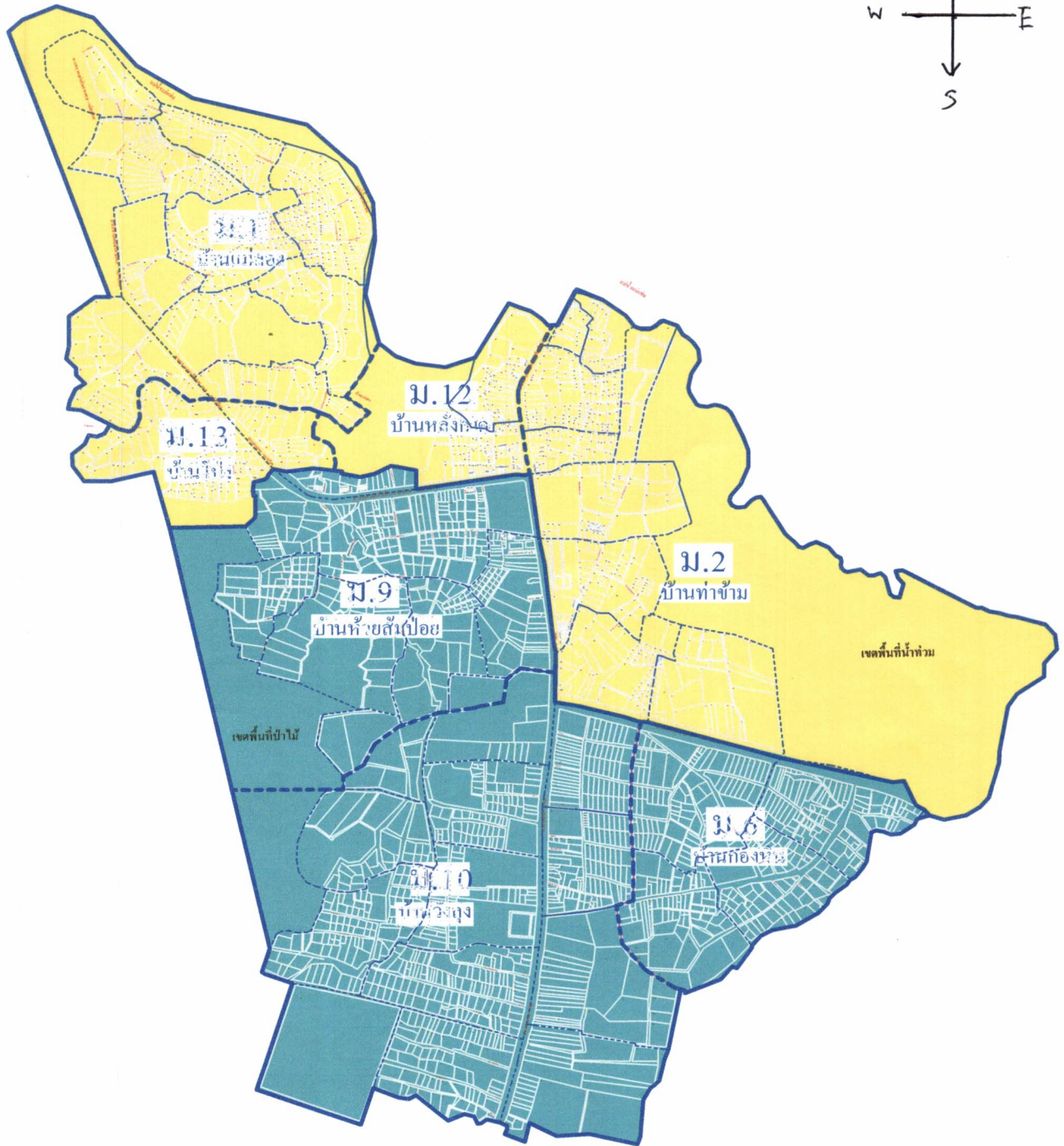
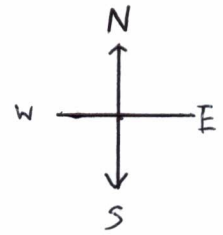
ประกาศ ณ วันที่ ๑๔ เดือน กุมภาพันธ์ พ.ศ. ๒๕๖๓

(นายเกรียงไกร พานดอกไม้)

ผู้อำนวยการการเลือกตั้งประจำจังหวัดเชียงใหม่

# รูปแบบที่ 1

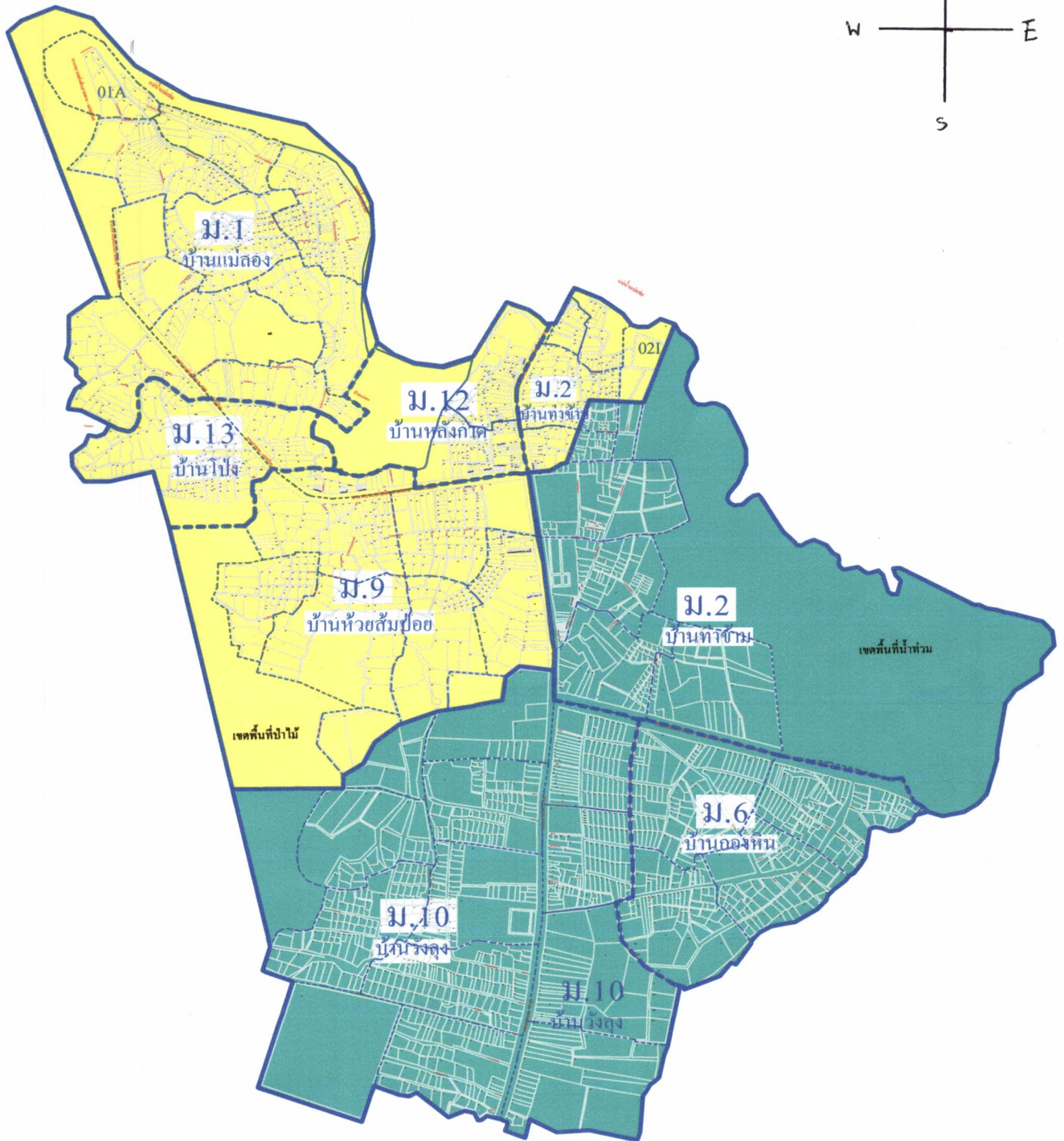
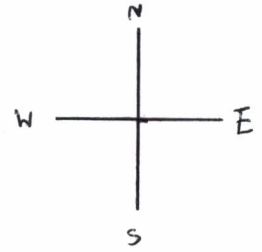
แผนที่แบ่งเขตเลือกตั้งเทศบาลตำบลท่าข้าม อำเภอฮอด จังหวัดเชียงใหม่



-  เขตเลือกตั้งที่ 1
-  เขตเลือกตั้งที่ 2

# รูปแบบที่ 2

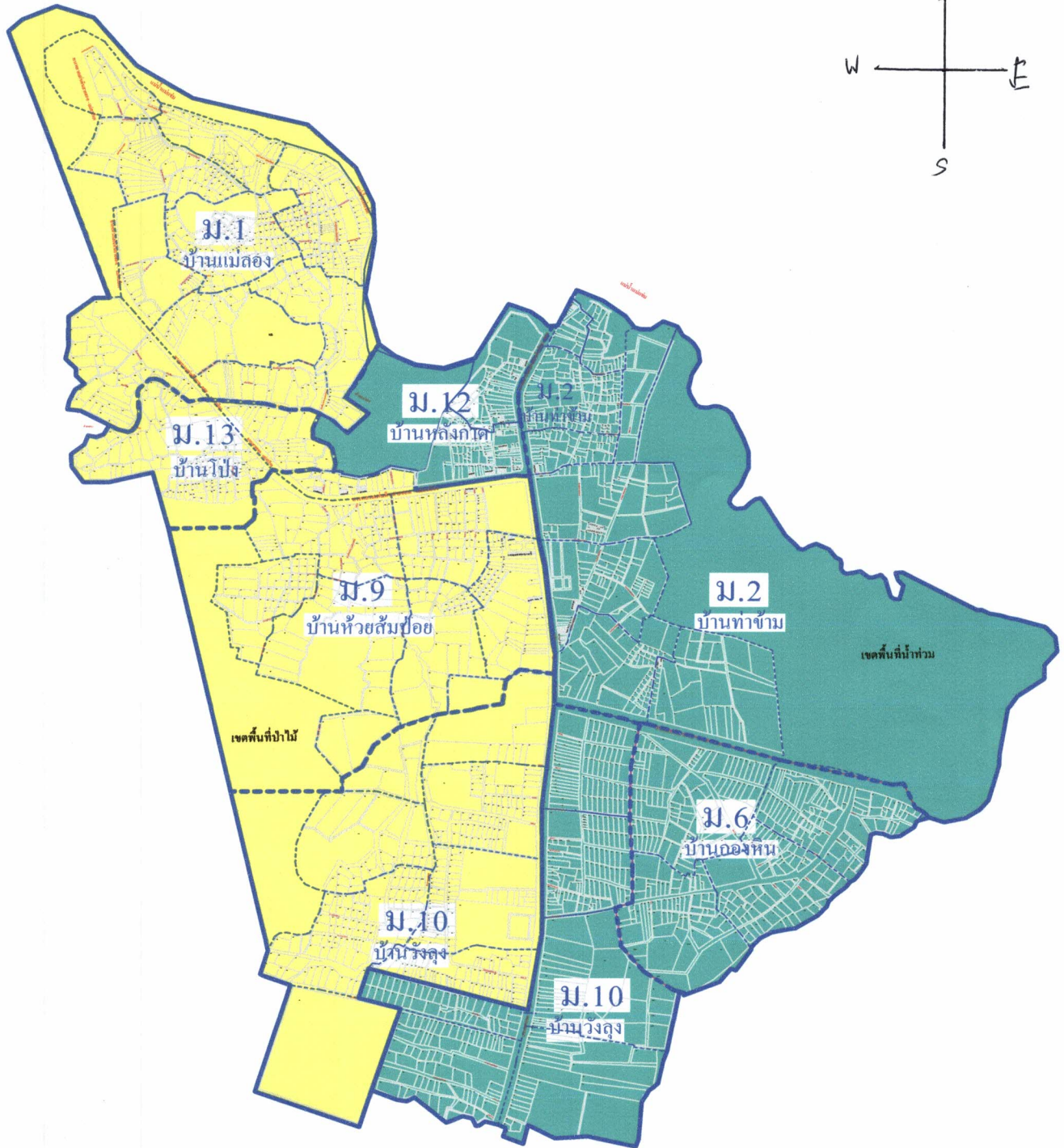
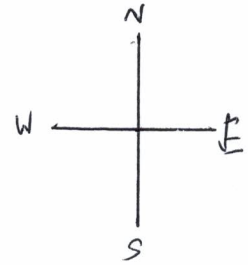
แผนที่แบ่งเขตเลือกตั้งเทศบาลตำบลท่าข้าม อำเภอฮอด จังหวัดเชียงใหม่



-  เขตเลือกตั้งที่ 1
-  เขตเลือกตั้งที่ 2

# รูปแบบที่ 3

แผนที่แบ่งเขตเลือกตั้งเทศบาลตำบลท่าข้าม อำเภอฮอด จังหวัดเชียงใหม่



-  เขตเลือกตั้งที่ 1
-  เขตเลือกตั้งที่ 2

ข้อมูลจำนวนราษฎรตำบลท่าข้าม อำเภอฮอด จังหวัดเชียงใหม่

รูปแบบที่ ๑  
เขตเลือกตั้งที่ ๑

ที่	ตำบล	หมู่	จำนวนราษฎร	ทะเบียนบ้านกลาง	หมายเหตุ
๑	ท่าข้าม	๑	๘๕๒	๑	ข้อดี ๑. รูปแบบการแบ่งเขตใกล้เคียงกับเขตเลือกตั้งเดิม ๒. ประชากรของแต่ละหมู่บ้านอยู่ในเขตเดียวกัน ๓. ประชากรแตกต่างกันเพียง ๓๕ คน
๒	ท่าข้าม	๒	๑,๒๓๗		
๓	ท่าข้าม	๑๒	๔๖๓		
๔	ท่าข้าม	๑๓	๓๙๘		
รวม			๒,๙๕๐	๒,๙๕๑	

เขตเลือกตั้งที่ ๒

ที่	ตำบล	หมู่	จำนวนราษฎร	ทะเบียนบ้านกลาง	หมายเหตุ
๑	ท่าข้าม	๖	๘๑๕		
๒	ท่าข้าม	๙	๖๕๕		
๓	ท่าข้าม	๑๐	๑,๔๑๑		
รวม			๒,๘๘๑		

จำนวนราษฎรทั้งหมด ๕,๘๓๒ คน  
ผลต่างจำนวนราษฎรคิดเป็นร้อยละ ๑.๒

รูปแบบที่ ๒  
เขตเลือกตั้งที่ ๑

ที่	ตำบล	หมู่	จำนวนราษฎร	ทะเบียนบ้านกลาง	หมายเหตุ
๑	ท่าข้าม	๑	๘๕๒	๑	ข้อเสีย ๑. มีการแบ่งหมู่บ้าน หมู่ที่ ๒ บางส่วน ๒. การไปใช้สิทธิเลือกตั้งของประชากรหมู่ที่ ๒ เกิดความสับสน
๒	ท่าข้าม	๙	๖๕๕		
๓	ท่าข้าม	๑๒	๔๖๓		
๔	ท่าข้าม	๑๓	๓๙๘		
๕	ท่าข้าม	๒	๔๔๘		
รวม			๒,๘๑๖	๒,๘๑๗	

เขตเลือกตั้งที่ ๒

ที่	ตำบล	หมู่	จำนวนราษฎร	ทะเบียนบ้านกลาง	หมายเหตุ
๑	ท่าข้าม	๖	๘๑๕		
๒	ท่าข้าม	๑๐	๑,๔๑๑		
๓	ท่าข้าม	๒	๗๘๙		
รวม			๓,๐๑๕		

จำนวนราษฎรทั้งหมด ๕,๘๓๒ คน  
ผลต่างจำนวนราษฎรคิดเป็นร้อยละ ๓.๔



รูปแบบที่ ๓  
เขตเลือกตั้งที่ ๑

ที่	ตำบล	หมู่	จำนวนราษฎร	ทะเบียนบ้านกลาง	หมายเหตุ
๑	ท่าข้าม	๑	๘๕๒	๑	ข้อเสีย ๑. มีการแบ่งหมู่บ้าน หมู่ที่ ๑๐ บางส่วน ๒. การไปใช้สิทธิเลือกตั้งของประชากร หมู่ที่ ๑๐ เกิดความสับสน
๒	ท่าข้าม	๙	๖๕๕		
๔	ท่าข้าม	๑๓	๓๙๘		
๕	ท่าข้าม	๑๐	๑,๑๔๔		
รวม			๓,๐๔๙	๓,๐๕๐	

เขตเลือกตั้งที่ ๒

ที่	ตำบล	หมู่	จำนวนราษฎร	ทะเบียนบ้านกลาง	หมายเหตุ
๑	ท่าข้าม	๒	๑,๒๓๗		
๒	ท่าข้าม	๖	๘๑๕		
๓	ท่าข้าม	๑๒	๔๖๓		
๔	ท่าข้าม	๑๖	๒๖๗		
รวม			๒,๗๘๒		

จำนวนราษฎรทั้งหมด ๕,๘๓๒ คน  
ผลต่างจำนวนราษฎรคิดเป็นร้อยละ ๔.๖