



ประกาศสำนักงานคณะกรรมการการเลือกตั้งประจำจังหวัดเชียงใหม่
เรื่อง การแบ่งเขตเลือกตั้งสมาชิกสภาเทศบาลตำบล อำเภอดอยหล่อ จังหวัดเชียงใหม่

ด้วยระเบียบคณะกรรมการการเลือกตั้ง ว่าด้วยการเลือกตั้งสมาชิกสภาท้องถิ่น หรือผู้บริหารท้องถิ่น พ.ศ. ๒๕๖๒ ข้อ ๑๓ กำหนดว่า ให้ผู้อำนวยการการเลือกตั้งประจำจังหวัดดำเนินการเกี่ยวกับการแบ่งเขตเลือกตั้งของแต่ละองค์กรปกครองส่วนท้องถิ่นตามกฎหมายว่าด้วยการเลือกตั้งสมาชิกสภาท้องถิ่น หรือผู้บริหารท้องถิ่น โดยพิจารณาจำนวนราษฎรของแต่ละองค์กรปกครองส่วนท้องถิ่นจากประกาศจำนวนราษฎรที่ประกาศในปีสุดท้ายก่อนที่จะมีการเลือกตั้ง โดยให้แบ่งเขตอย่างน้อยสามรูปแบบ ประกาศให้ประชาชนในเขตองค์กรปกครองส่วนท้องถิ่นทราบ รวมถึงประชาสัมพันธ์ให้ทราบทางสื่อชนิดต่างๆ เพื่อเปิดโอกาสให้ประชาชนมีส่วนร่วมในการแสดงความคิดเห็นและข้อเสนอแนะ

เพื่อประโยชน์ในการแบ่งเขตเลือกตั้งสมาชิกสภาเทศบาลตำบล ในเขตอำเภอดอยหล่อ สำนักงานคณะกรรมการการเลือกตั้งประจำจังหวัดเชียงใหม่ จึงประกาศแบ่งเขตเลือกตั้งสมาชิกสภาเทศบาลตำบล ในเขตอำเภอดอยหล่อ จังหวัดเชียงใหม่ เพื่อให้ประชาชนได้รับทราบ จำนวนเทศบาลตำบลละสามรูปแบบ รายละเอียดตามเอกสารแนบท้ายประกาศนี้ ทั้งนี้ หากประสงค์จะแสดงความคิดเห็นและข้อเสนอแนะ ให้จัดทำเป็นหนังสือ ส่งผู้อำนวยการการเลือกตั้งประจำจังหวัดเชียงใหม่ (สำนักงานคณะกรรมการการเลือกตั้งประจำจังหวัดเชียงใหม่ ศูนย์ราชการจังหวัดเชียงใหม่ ถนนโชตนา ตำบลช้างเผือก อำเภอเมืองเชียงใหม่ จังหวัดเชียงใหม่ ๕๐๓๐๐) ภายในวันที่ ๒๓ กุมภาพันธ์ ๒๕๖๓ เพื่อจะได้นำเสนอคณะกรรมการแบ่งเขตเลือกตั้ง และคณะกรรมการการเลือกตั้งพิจารณาให้ความเห็นชอบต่อไป

จึงประกาศให้ทราบโดยทั่วกัน

ประกาศ ณ วันที่ ๑๔ เดือน กุมภาพันธ์ พ.ศ. ๒๕๖๓

(นายเกรียงไกร พานดอกไม้)

ผู้อำนวยการการเลือกตั้งประจำจังหวัดเชียงใหม่

แนบท้ายประกาศแบ่งเขตเลือกตั้งสมาชิกสภาเทศบาลตำบล ในเขตอำเภอดอยหล่อ

ลงวันที่ ๑๔ เดือน กุมภาพันธ์ พ.ศ. ๒๕๖๓

ลำดับ	องค์กรปกครองส่วนท้องถิ่น	ประกาศ
๑	ทต.สองแคว	ประกาศแล้ว
๒	ทต.สันติสุข	ประกาศแล้ว

หมายเหตุ

- ในส่วนเทศบาลตำบลยางคราม รอการประกาศ



การแบ่งเขตเลือกตั้งสมาชิกเทศบาลตำบลสันติสุข

๑.เทศบาลตำบลสันติสุข อำเภออดอยหล่อ จังหวัดเชียงใหม่ รูปแบบที่ ๑

เขตเลือกตั้งที่	จำนวนสมาชิก	ท้องที่ประกอบเป็นเขตเลือกตั้ง
๑	๖	บ้านสันมะค่า หมู่ที่ ๑ บ้านหนองเหียง หมู่ที่ ๒ บ้านทุ่งปุย หมู่ที่ ๓ บ้านสบอ่าว หมู่ที่ ๔ บ้านสันติสุข หมู่ที่ ๕
๒	๖	บ้านสันนงแก้ว หมู่ที่ ๕ บ้านใหม่หนองหอย หมู่ที่ ๖ บ้านโป่งจ้อ หมู่ที่ ๗ บ้านแม่แดง หมู่ที่ ๘

๒.เทศบาลตำบลสันติสุข อำเภออดอยหล่อ จังหวัดเชียงใหม่ รูปแบบที่ ๒


เขตเลือกตั้งที่	จำนวนสมาชิก	ท้องที่ประกอบเป็นเขตเลือกตั้ง
๑	๖	แนวเขตเริ่มต้น หลักเขตที่ ๘ บริเวณพิกัด MA ๘๕๓๔๙๗ ไปทางทิศตะวันออก ตามแนวเขตบ้านหมู่ที่ ๑ ถึงหลักเขตที่ ๙ บริเวณพิกัด MA ๘๕๔๔๘๔ ตามแนวเขตบ้านหมู่ที่ ๔ ถึงหลักเขตที่ ๑๐ บริเวณพิกัด MA ๘๕๐๔๗๗ แล้วไปทางทิศตะวันตกเฉียงใต้ ตามแนวเขตบ้านหมู่ที่ ๓ ถึงหลักเขตที่ ๑๑ บริเวณพิกัด MA ๘๓๕๔๗๒ ไปทางทิศตะวันออกเฉียงใต้ ตามแนวเขตบ้านหมู่ที่ ๙ ถึงหลักเขตที่ ๑๒ บริเวณพิกัด MA ๘๓๘๔๗๑ ไปทางทิศตะวันตกเฉียงใต้ ตามแนวเขตบ้านหมู่ที่ ๙ ถึงหลักเขตที่ ๑๓ บริเวณพิกัด MA ๘๓๕๔๖๙ แล้วไปทางทิศตะวันตก ตามแนวเขตบ้านหมู่ที่ ๙ ถึงจุดแบ่งเขตระหว่างหมู่ที่ ๙ กับหมู่ที่ ๒ แล้วไปทางทิศตะวันตก ตามแนวเขตบ้านหมู่ที่ ๒ ถึงจุดแบ่งเขตระหว่างหมู่ที่ ๒ กับหมู่ที่ ๖ แล้วไปทางทิศเหนือ ตามแนวเขตบ้านหมู่ที่ ๒ จนถึงจุดแบ่งเขตหมู่ที่ ๒ กับหมู่ที่ ๓ ไปทางทิศเหนือ ถึงจุดแบ่งเขตหมู่ที่ ๓ ไปทางทิศเหนือ ตามแนวถนน กับหมู่ที่ ๕ ถึงจุดแบ่งเขตหมู่ที่ ๑ กับหมู่ที่ ๓ ไปทางทิศเหนือ ตามแนวถนนสายแม่ขาน-กัวแลป่าเป้า ถึงแนวแบ่งเขตระหว่างตำบลสันติสุขกับตำบลยางคราม ไปทางทิศเหนือ ตามแนวเขตตำบล จนบรรจบกับหลักเขตที่ ๘ บริเวณพิกัด MA ๘๒๑๔๙๕
๒	๖	แนวเขตเริ่มต้น จากหลักเขตที่ ๑ บริเวณพิกัด MA ๖๖๓๕๘๗ ไปทางทิศตะวันออก ตามแนวเขตบ้านหมู่ที่ ๘ ถึงหลักเขตที่ ๒ บริเวณพิกัด MA ๖๘๑๕๘๖ ไปทางทิศตะวันออกเฉียงใต้ ตามแนวเขตบ้านหมู่ที่ ๘ ถึงหลักเขตที่ ๓ บริเวณพิกัด MA ๗๐๒๕๖๒ ไปทางทิศใต้ ตามแนวเขตบ้านหมู่ที่ ๘ ถึงหลักเขตที่ ๔ บริเวณพิกัด MA ๖๙๘๕๔๖ ไปทางทิศใต้ ตามแนวเขตบ้านหมู่ที่ ๘ ถึงหลักเขต ๕ บริเวณพิกัด MA ๖๙๙๕๒๔ ไปทางทิศใต้ ตามแนวเขตบ้านหมู่ที่ ๘ ถึงหลักเขตที่ ๖ บริเวณพิกัด MA ๗๐๕๕๐๗ และไปทางทิศตะวันออกเฉียงใต้ ตามแนวเขตบ้านหมู่ที่ ๘ แนวเขตบ้านหมู่ที่ ๖ ถึงจุดแบ่งเขตระหว่างหมู่ที่ ๕ กับหมู่ที่ ๖ ไปทางทิศตะวันออก ถึงหลักเขตที่ ๗ บริเวณพิกัด MA ๗๐๕๕๐๗ และไปทางทิศตะวันออกเฉียงใต้ ตามแนวเขตหมู่ที่ ๕ แนวเขตหมู่ที่ ๑ ถึงถนนแม่ขาน-กัวแลป่าเป้า ไปทางทิศใต้ ตามแนวถนน ถึงบริเวณจุดแบ่งเขตหมู่ที่ ๑ กับหมู่ที่ ๓ ไปทางทิศตะวันตก ตามแนวลำเหมืองสาธารณะ ถึงบริเวณจุดแบ่งเขตหมู่ที่ ๓ กับหมู่ที่ ๕ ไปทางทิศตะวันตก ตามแนวแบ่งเขตหมู่ที่ ๒ กับหมู่ที่ ๕ ถึงจุดแบ่งเขตระหว่างหมู่ที่ ๒ กับหมู่ที่ ๖ ลงไปทางทิศใต้ ตามแนวเขตบ้านหมู่ที่ ๒ จนถึงหลักเขตที่ ๑๔ บริเวณพิกัด MA ๗๙๑๔๗๘ และไปทางทิศตะวันตก ตามแนวเขตบ้านหมู่ที่ ๖ แนวเขตบ้านหมู่ที่ ๗ ถึงหลักเขตที่ ๑๕ บริเวณพิกัด MA ๗๙๑๔๗๘ และไปทางทิศตะวันตก ตามแนวเขตบ้านหมู่ที่ ๖ ตามแนวเขตบ้านหมู่ที่ ๗ ถึงหลักเขตที่ ๑๕ บริเวณพิกัด MA ๗๑๖๔๙๖ ไปทางทิศตะวันตก ตามแนวเขตบ้านหมู่ที่ ๗ ถึงหลักเขตที่ ๑๖ บริเวณพิกัด MA ๖๙๒๔๙๙ ไปทางทิศตะวันตก ตามแนวเขตบ้านหมู่ที่ ๘ ถึงหลักเขตที่ ๑๗ บริเวณพิกัด MA ๖๙๐๔๙๙ ไปทางทิศตะวันตกเฉียงใต้ ตามแนวเขตบ้านหมู่ที่ ๘ ถึงหลักเขตที่ ๑๘ บริเวณพิกัด MA ๖๗๖๔๙๒ ไปทางทิศตะวันตกเฉียงเหนือ ตามแนวเขตบ้านหมู่ที่ ๘ ถึงหลักเขตที่ ๑๙ บริเวณพิกัด MA ๖๑๔๕๕๗ ไปทางทิศตะวันตกเฉียงเหนือ ตามแนวเขตบ้านหมู่ที่ ๘ จนบรรจบกับหลักเขตที่ ๑ บริเวณพิกัด MA ๖๖๓๕๘๗

15/5/25

๓.เทศบาลตำบลสันติสุข อำเภอต๋อยหล่อ จังหวัดเชียงใหม่ รูปแบบที่ ๓

เขตเลือกตั้งที่	จำนวนสมาชิก	ท้องที่ประกอบเป็นเขตเลือกตั้ง
๑	๖	แนวเขตเริ่มต้น หลักเขตที่ ๘ บริเวณพิกัด MA ๘๕๓๔๙๗ไปทางทิศตะวันออก ถึงหลักเขตที่ ๙ บริเวณพิกัด MA ๘๕๔๔๘๔ แล้วไปทางทิศตะวันตกเฉียงใต้ ตามแนวเขตบ้านหมู่ที่ ๔ ถึงหลักเขตที่ ๑๐บริเวณพิกัด MA ๘๔๐๔๗๗ แล้วไปทางทิศตะวันตกเฉียงใต้ ตามแนวเขตบ้านหมู่ที่ ๓ ถึงหลักเขตที่ ๑๑ บริเวณพิกัด MA ๘๓๕๔๗๒ไปทางทิศตะวันออกเฉียงใต้ ตามแนวเขตบ้านหมู่ที่ ๙ ถึงหลักเขตที่ ๑๒ บริเวณพิกัด MA ๘๓๘๔๗๑ ไปทางทิศตะวันตกเฉียงใต้ ตามแนวเขตบ้านหมู่ที่ ๙ ถึงหลักเขตที่ ๑๓ บริเวณพิกัด MA ๘๓๕๔๖๙แล้วไปทางทิศตะวันตกเฉียงเหนือ ตามแนวเขตบ้านหมู่ที่ ๙ ถึงจุดแบ่งเขตหมู่ที่ ๒ กับหมู่ที่ ๙ ไปทางทิศเหนือ ตามแนวถนนสายสันติสุขไปง้อ จนถึงจุดแบ่งเขตระหว่างหมู่ที่ ๒ กับหมู่ที่ ๕ แล้วไปทางทิศตะวันตก ถึงจุดแบ่งเขตหมู่ที่ ๕ กับหมู่ที่ ๖ ไปทางทิศเหนือ ถึงหลักเขตที่ ๗ บริเวณพิกัด MA ๗๐๕๕๐๗ และไปทางทิศตะวันออกเฉียงใต้ ตามแนวเขตบ้านหมู่ที่ ๕ แนวเขตบ้านหมู่ที่ ๑ ตามแนวเขตบ้านหมู่ที่ ๔ จนบรรจบกับหลักเขตที่ ๘ บริเวณพิกัด MA ๘๕๓๔๙๗
๒	๖	แนวเขตเริ่มต้น จากหลักเขตที่ ๑ บริเวณพิกัด MA ๖๖๓๕๘๗ไปทางทิศตะวันออก ตามแนวเขตบ้านหมู่ที่ ๘ ถึงหลักเขตที่ ๒ ไปทางทิศตะวันออกเฉียงใต้ ตามแนวเขตบ้านหมู่ที่ ๘ถึงหลักเขตที่ ๓ บริเวณพิกัด MA ๗๐๒๕๖๒ ไปทางทิศใต้ ตามแนวเขตบ้านหมู่ที่ ๘ ถึงหลักเขตที่ ๔ บริเวณพิกัด MA ๖๙๘๕๔๖ ไปทางทิศใต้ ตามแนวเขตบ้านหมู่ที่ ๘ ถึงหลักเขต ๕ บริเวณพิกัด MA ๖๙๙๕๒๔ไปทางทิศใต้ ตามแนวเขตบ้านหมู่ที่ ๘ ถึงหลักเขตที่ ๖ บริเวณพิกัด MA ๗๐๕๕๐๗ ไปทางทิศตะวันออกเฉียงใต้ ตามแนวเขตบ้านหมู่ที่ ๘ และแนวเขตบ้านหมู่ที่ ๖ ถึงจุดแบ่งเขตระหว่างหมู่ที่ ๒ กับหมู่ที่ ๕ ลงไปทางทิศออกเฉียงใต้ ตามแนวเขตบ้านหมู่ที่ ๒ ถึงจุดแบ่งเขตระหว่างหมู่ที่ ๒ กับหมู่ที่ ๕ ไปทางทิศใต้ ตามแนวถนนบ้านสันติสุข-บ้านไปง้อ ถึงจุดแบ่งเขตระหว่างหมู่ที่ ๒ กับหมู่ที่ ๙ ไปทางทิศตะวันตก ถึงหลักเขตที่ ๑๔ บริเวณพิกัด MA ๗๙๑๔๗๘ และไปทางทิศตะวันตก ตามแนวเขตบ้านหมู่ที่ ๖ ตามแนวเขตบ้านหมู่ที่ ๗ บริเวณพิกัด MA ๖๙๒๔๙๙ ไปทางทิศตะวันตก ตามแนวเขตบ้านหมู่ที่ ๗ ตามแนวเขตบ้านหมู่ที่ ๑๗ ถึงหลักเขตที่ ๑๕ บริเวณพิกัด MA ๗๑๖๔๙๖ ไปทางทิศตะวันตกเฉียงใต้ ตามแนวเขตบ้านหมู่ที่ ๘ ถึงหลักเขตที่ ๑๖ บริเวณพิกัด MA ๖๗๖๔๙๒ ไปทางทิศตะวันตกเฉียงเหนือ ตามแนวเขตบ้านหมู่ที่ ๘ ตามแนวเขตบ้านหมู่ที่ ถึงหลักเขตที่ ๑๗ บริเวณพิกัด MA ๖๙๐๔๙๙ ไปทางทิศตะวันตกเฉียงเหนือ ตามแนวเขตบ้านหมู่ที่ ๘ ตามแนวเขตบ้านหมู่ที่ ๑๙ถึงหลักเขตที่ ๑๘ บริเวณพิกัด MA ๖๗๖๔๙๒ ไปทางทิศตะวันตกเฉียงเหนือ ตามแนวเขตบ้านหมู่ที่ ๘ ตามแนวเขตบ้านหมู่ที่ ๑๙บริเวณพิกัด MA ๖๑๔๕๕๗ ไปทางทิศตะวันตกเฉียงเหนือ ตามแนวเขตบ้านหมู่ที่ ๘ บรรจบกับหลักเขตที่ ๑ บริเวณพิกัด MA ๖๖๓๕๘๗

ประกาศ ณ วันที่ ๑๔ เดือน กุมภาพันธ์ พ.ศ. ๒๕๖๓

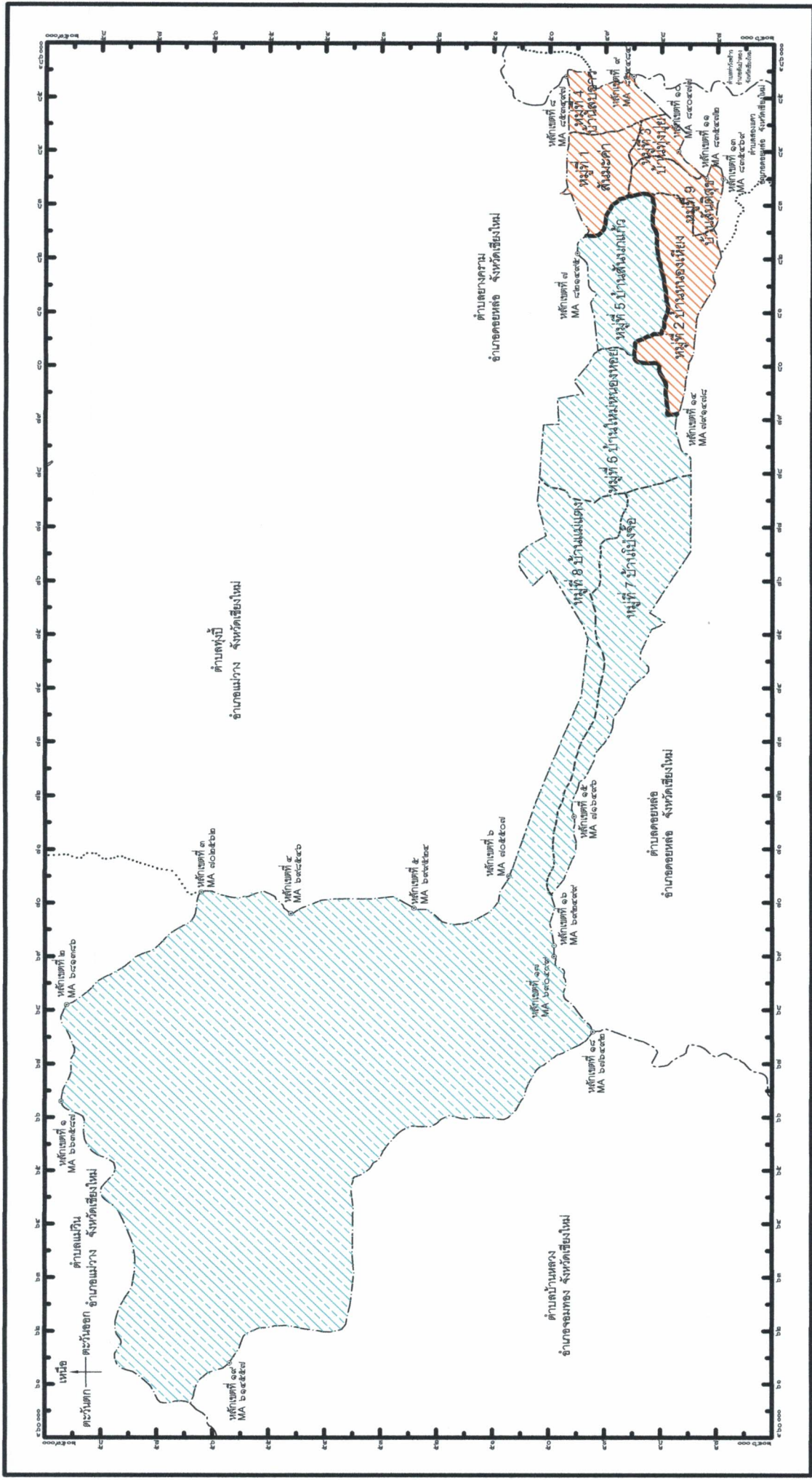


(นายเกรียงไกร พานดอกไม้)

ผู้อำนวยการการเลือกตั้งประจำจังหวัดเชียงใหม่



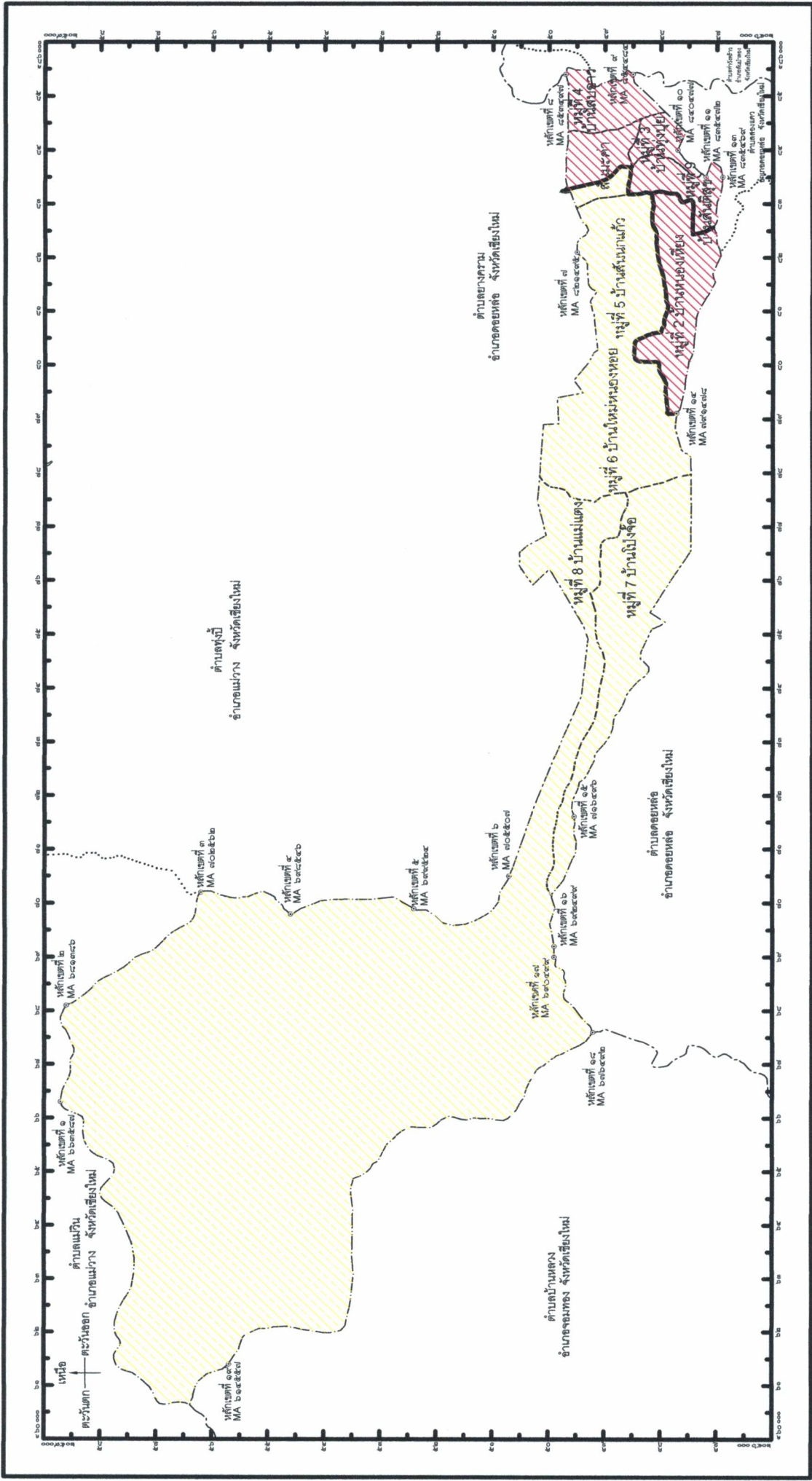
แผนที่แสดงการแบ่งเขตเลือกตั้งสมาชิกเทศบาลตำบลสันติสุข
อำเภอคองหม้อ จังหวัดเชียงใหม่



- เครื่องหมาย**
- เขตเทศบาลตำบล
 - เขตตำบล
 - เขตอำเภอ
 - เขตเลือกตั้งที่ 1
 - เขตเลือกตั้งที่ 2

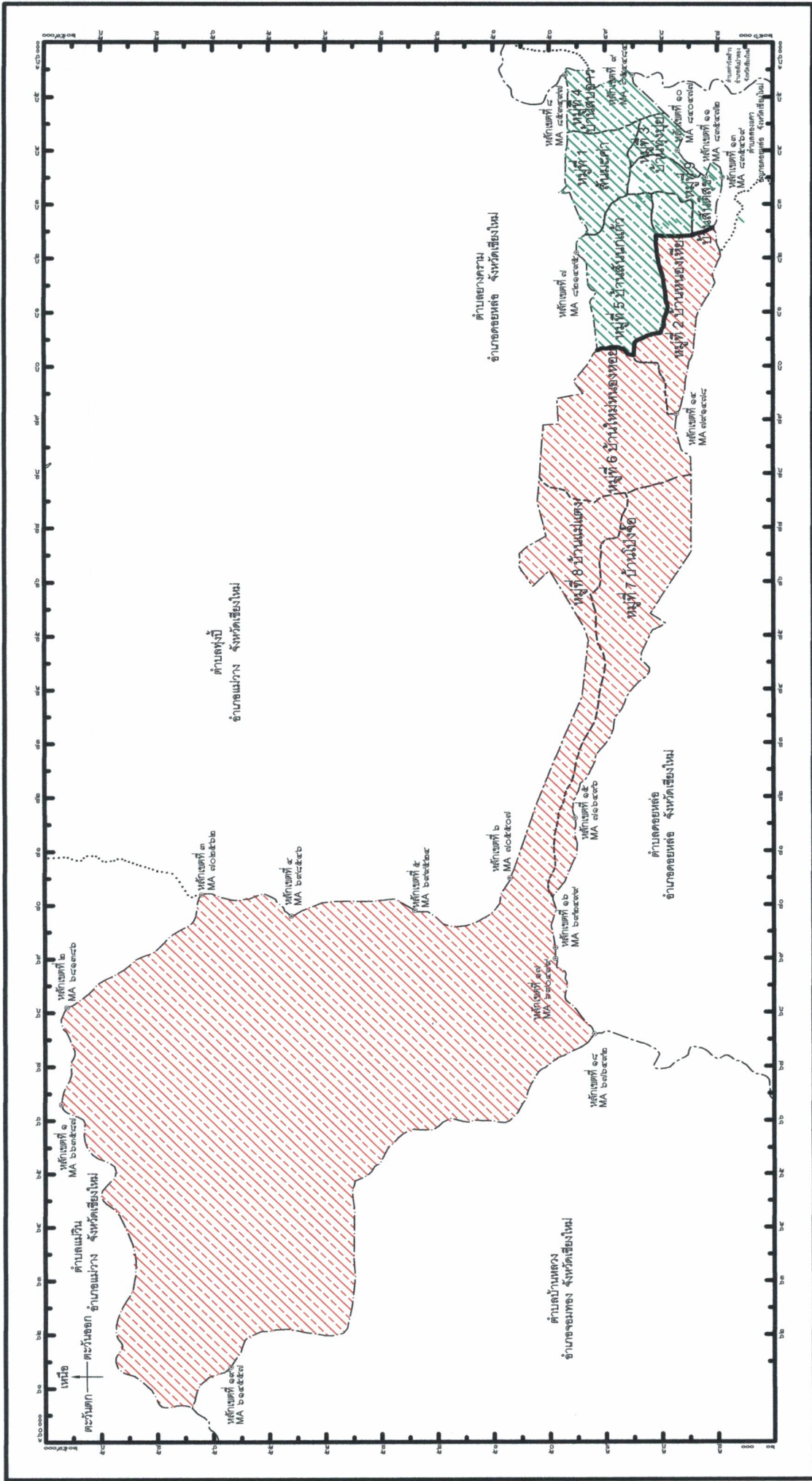


แผนที่แสดงการแบ่งเขตเลือกตั้งสมาชิกเทศบาลตำบลสิงห์
อำเภอหนองหอย จังหวัดเชียงใหม่



- เครื่องหมาย**
- เขตเทศบาลตำบล
 - เขตตำบล
 - เขตอำเภอ
 - เขตเลือกตั้งที่ 1
 - เขตเลือกตั้งที่ 2

แผนที่แสดงการแบ่งเขตเลือกตั้งสมาชิกสภาเทศบาลตำบลสีสุก
อำเภอหนอง จังหวัดเชียงใหม่



- เครื่องหมาย**
- เขตเทศบาลตำบล
 - เขตตำบล
 - เขตอำเภอ
 - เขตเลือกตั้งที่ 1
 - เขตเลือกตั้งที่ 2

ข้อมูลการแบ่งเขตเลือกตั้งตามจำนวนราษฎร แบบที่ ๑ แบ่งออกเป็น ๒ เขต ดังนี้

เขตเลือกตั้งที่ ๑

ลำดับ	ชื่อตำบล/หมู่บ้าน	จำนวนราษฎร		รวม	หมายเหตุ
		ชาย	หญิง		
๑	ตำบลสันติสุข				
๑.๑	หมู่ที่ ๑ บ้านสันมะค่า	๒๐๙	๒๑๗	๔๒๖	
๑.๒	หมู่ที่ ๒ บ้านหนองเหียง	๒๗๓	๒๙๓	๕๖๖	
๑.๓	หมู่ที่ ๓ บ้านทุ่งปุย	๑๗๒	๑๙๐	๓๖๒	
๑.๔	หมู่ที่ ๔ บ้านสบอาว	๑๔๘	๑๕๑	๒๙๙	
๑.๕	หมู่ที่ ๙ บ้านสันติสุข	๑๒๘	๑๗๒	๓๐๐	
	รวม	๙๓๐	๑,๐๒๓	๑,๙๕๓	

เขตเลือกตั้งที่ ๒

ลำดับ	ชื่อตำบล/หมู่บ้าน	จำนวนราษฎร		รวม	หมายเหตุ
		ชาย	หญิง		
๑	ตำบลสันติสุข				
๑.๑	หมู่ที่ ๕ บ้านสันนกแก้ว	๒๐๗	๒๑๔	๔๒๑	
๑.๒	หมู่ที่ ๖ บ้านใหม่หนองหอย	๓๙๓	๔๒๒	๘๑๕	
๑.๓	หมู่ที่ ๗ บ้านโป่งจ้อ	๒๑๘	๒๒๑	๔๓๙	
๑.๔	หมู่ที่ ๘ บ้านแม่แตง	๑๓๒	๑๓๘	๒๗๐	
	รวม	๙๕๐	๙๙๕	๑,๙๔๕	

ผลต่างของจำนวนราษฎรของเขตเลือกตั้ง

เขตเลือกตั้งน้อยที่สุด (เขต ๒) น้อยกว่าค่าเฉลี่ยร้อยละ - ๐.๒๑%

เขตเลือกตั้งมากที่สุด (เขต ๑) มากกว่าค่าเฉลี่ยร้อยละ + ๐.๒๑%

ดังนั้น ผลต่างของจำนวนราษฎรของเขตเลือกตั้งที่ ๑ และเขตเลือกตั้งที่ ๒ เท่ากับร้อยละ ๐.๔๒ (๐.๔๒%)

ข้อมูลการแบ่งเขตเลือกตั้งตามจำนวนราษฎร แบบที่ ๒ แบ่งออกเป็น ๒ เขต ดังนี้

เขตเลือกตั้งที่ ๑

ลำดับ	ชื่อตำบล/หมู่บ้าน	จำนวนราษฎร		รวม	หมายเหตุ
		ชาย	หญิง		
๑	ตำบลสันติสุข				
๑.๑	หมู่ที่ ๑ บ้านสันมะค่า	๑๗๓	๑๘๕	๓๕๘	
๑.๒	หมู่ที่ ๒ บ้านหนองเหียง	๒๗๓	๒๙๓	๕๖๖	
๑.๓	หมู่ที่ ๓ บ้านทุ่งปุย	๑๗๒	๑๙๐	๓๖๒	
๑.๔	หมู่ที่ ๔ บ้านสบอ่าว	๑๔๘	๑๕๑	๒๙๙	
๑.๕	หมู่ที่ ๙ บ้านสันติสุข	๑๒๘	๑๗๒	๓๐๐	
	รวม	๘๙๔	๙๙๑	๑,๘๘๕	

เขตเลือกตั้งที่ ๒

ลำดับ	ชื่อตำบล/หมู่บ้าน	จำนวนราษฎร		รวม	หมายเหตุ
		ชาย	หญิง		
๑	ตำบลสันติสุข				
๑.๑	หมู่ที่ ๑ บ้านสันมะค่า	๓๖	๓๒	๖๘	
๑.๒	หมู่ที่ ๕ บ้านสันนกแก้ว	๒๐๗	๒๑๔	๔๒๑	
๑.๓	หมู่ที่ ๖ บ้านใหม่หนองหอย	๓๙๓	๔๒๒	๘๑๕	
๑.๔	หมู่ที่ ๗ บ้านโป่งจ้อ	๒๑๘	๒๒๑	๔๓๙	
๑.๕	หมู่ที่ ๘ บ้านแม่แดง	๑๓๒	๑๓๘	๒๗๐	
	รวม	๙๘๖	๑,๐๒๗	๒,๐๑๓	

ผลต่างของจำนวนราษฎรของเขตเลือกตั้ง

เขตเลือกตั้งน้อยที่สุด (เขต ๑) น้อยกว่าค่าเฉลี่ยร้อยละ -๓.๒๘
 เขตเลือกตั้งมากที่สุด (เขต ๒) มากกว่าค่าเฉลี่ยร้อยละ +๓.๒๘

ดังนั้น ผลต่างของจำนวนราษฎรของเขตเลือกตั้งที่ ๑ และเขตเลือกตั้งที่ ๒ เท่ากับร้อยละ ๖.๕๖ (๖.๕๖%)

ข้อมูลการแบ่งเขตเลือกตั้งตามจำนวนราษฎร แบบที่ ๓ แบ่งออกเป็น ๒ เขต ดังนี้

เขตเลือกตั้งที่ ๑

ลำดับ	ชื่อตำบล/หมู่บ้าน	จำนวนราษฎร		รวม	หมายเหตุ
		ชาย	หญิง		
๑	ตำบลสันติสุข				
๑.๑	หมู่ที่ ๑ บ้านสันมะค่า	๒๐๙	๒๑๗	๔๒๖	
๑.๒	หมู่ที่ ๒ บ้านหนองเหียง	๒๓๓	๒๖๗	๕๐๐	
๑.๓	หมู่ที่ ๓ บ้านทุ่งปุย	๑๗๒	๑๙๐	๓๖๒	
๑.๔	หมู่ที่ ๔ บ้านสบอ่าว	๑๔๘	๑๕๑	๒๙๙	
๑.๕	หมู่ที่ ๙ บ้านสันติสุข	๑๒๘	๑๗๒	๓๐๐	
	รวม	๘๙๐	๙๙๗	๑,๘๘๗	

เขตเลือกตั้งที่ ๒

ลำดับ	ชื่อตำบล/หมู่บ้าน	จำนวนราษฎร		รวม	หมายเหตุ
		ชาย	หญิง		
๑	ตำบลสันติสุข				
๑.๑	หมู่ที่ ๒ บ้านหนองเหียง	๔๐	๒๖	๖๖	
๑.๒	หมู่ที่ ๕ บ้านสันนกกแก้ว	๒๐๗	๒๑๔	๔๒๑	
๑.๓	หมู่ที่ ๖ บ้านใหม่หนองหอย	๓๙๓	๔๒๒	๘๑๕	
๑.๔	หมู่ที่ ๗ บ้านโป่งจ้อ	๒๑๘	๒๒๑	๔๓๙	
๑.๕	หมู่ที่ ๘ บ้านแม่แตง	๑๓๒	๑๓๘	๒๗๐	
	รวม	๙๙๐	๑,๐๒๑	๒,๐๑๑	

ผลต่างของจำนวนราษฎรของเขตเลือกตั้ง

เขตเลือกตั้งน้อยที่สุด (เขต ๑) น้อยกว่าค่าเฉลี่ยร้อยละ -๓.๑๘

เขตเลือกตั้งมากที่สุด (เขต ๒) มากกว่าค่าเฉลี่ยร้อยละ +๓.๑๘

ดังนั้น ผลต่างของจำนวนราษฎรของเขตเลือกตั้งที่ ๑ และเขตเลือกตั้งที่ ๒ เท่ากับร้อยละ ๖.๓๖ (๖.๓๖%)

การแบ่งเขตเลือกตั้งสมาชิกสภาเทศบาลตำบลสองแคว
อำเภอต๋อยหล่อ จังหวัดเชียงใหม่

๑. เทศบาลตำบลสองแคว อำเภอต๋อยหล่อ จังหวัดเชียงใหม่ รูปแบบที่ ๑

เขตเลือกตั้งที่	จำนวนสมาชิก	ท้องที่ที่ประกอบเป็นเขตเลือกตั้ง
๑	๖	หมู่ที่ ๑, หมู่ที่ ๒, หมู่ที่ ๓, หมู่ที่ ๔
๒	๖	หมู่ที่ ๕, หมู่ที่ ๖, หมู่ที่ ๗, หมู่ที่ ๘


๒. เทศบาลตำบลสองแคว อำเภอต๋อยหล่อ จังหวัดเชียงใหม่ รูปแบบที่ ๒

เขตเลือกตั้งที่	จำนวนสมาชิก	ท้องที่ที่ประกอบเป็นเขตเลือกตั้ง
๑	๖	หมู่ที่ ๑, หมู่ที่ ๒, หมู่ที่ ๓, หมู่ที่ ๘
๒	๖	หมู่ที่ ๔, หมู่ที่ ๕, หมู่ที่ ๖, หมู่ที่ ๗

๓. เทศบาลตำบลสองแคว อำเภอต๋อยหล่อ จังหวัดเชียงใหม่ รูปแบบที่ ๓

เขตเลือกตั้งที่	จำนวนสมาชิก	ท้องที่ที่ประกอบเป็นเขตเลือกตั้ง
๑	๖	หมู่ที่ ๑, หมู่ที่ ๒, หมู่ที่ ๓, หมู่ที่ ๔, หมู่ที่ ๘ (บางส่วน)
๒	๖	หมู่ที่ ๕, หมู่ที่ ๖, หมู่ที่ ๗, หมู่ที่ ๘ (บางส่วน)

ประกาศ ณ วันที่ ๑๔ กุมภาพันธ์ พ.ศ. ๒๕๖๓



(นายเกรียงไกร พานดอกไม้)

ผู้อำนวยการการเลือกตั้งประจำจังหวัดเชียงใหม่



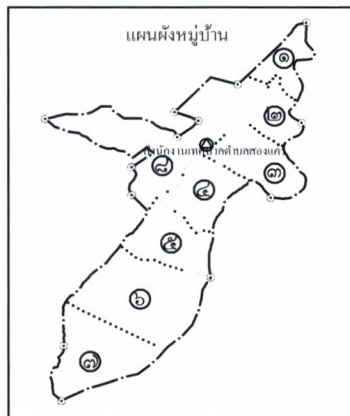
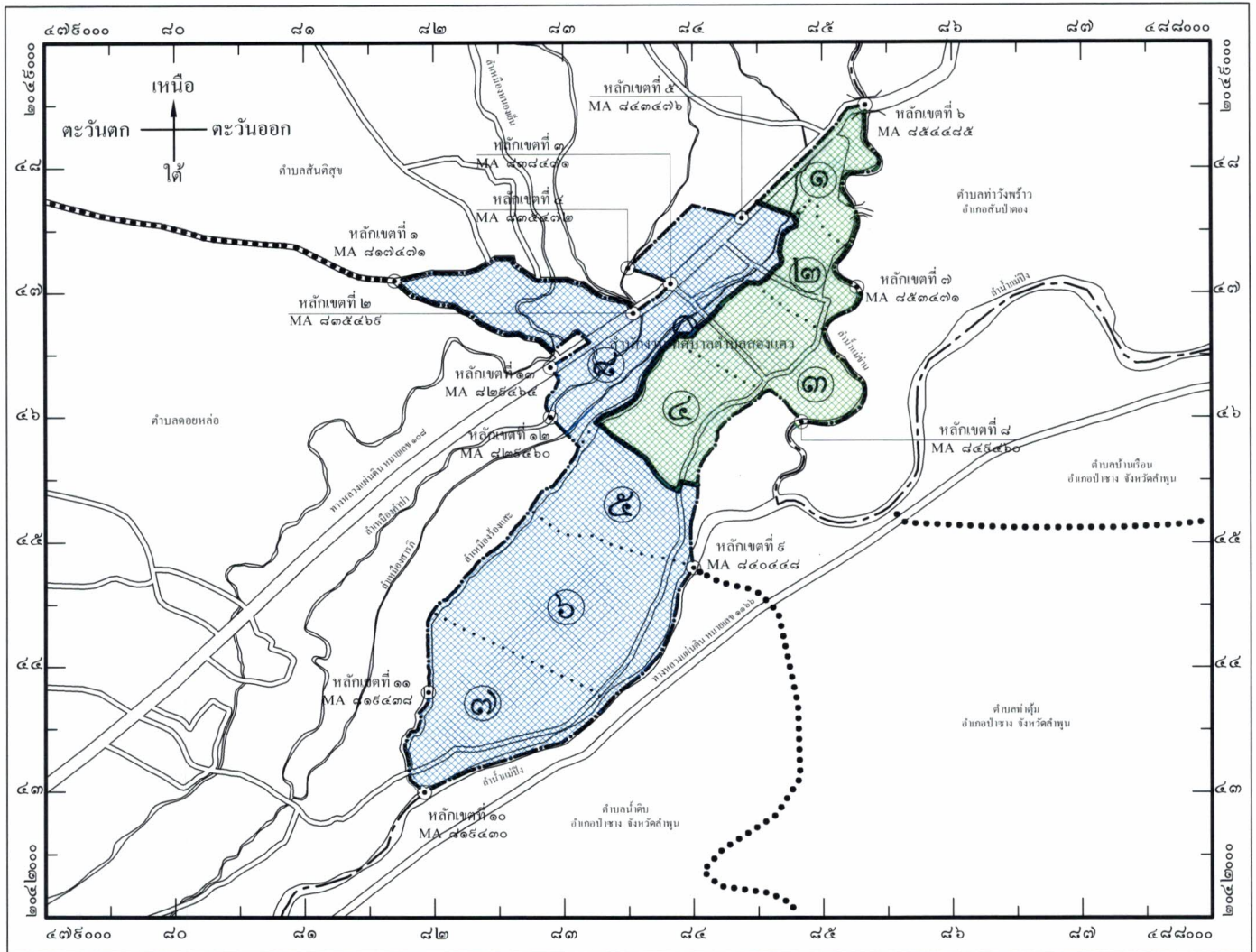
แผนที่แนบท้ายประกาศคณะกรรมการแบ่งเขตเลือกตั้งสมาชิกสภาท้องถิ่นจังหวัดเชียงใหม่ (แบบที่ ๑)

(แบบที่ ๑)

ลงวันที่ ๑๕ เดือน พฤษภาคม พ.ศ. ๒๕๖๓

เรื่องการแบ่งเขตเลือกตั้งสมาชิกสภาเทศบาลตำบลสองแคว อำเภอคอกหย่อม จังหวัดเชียงใหม่

มาตราส่วน ๑ : ๕๐,๐๐๐



สัญลักษณ์



เขตเลือกตั้งที่ ๑
เขตเลือกตั้งที่ ๒

- หมู่บ้าน
- บ้านแม่ขาน
- บ้านทุ่งห้อย
- บ้านท่ามะโอ
- บ้านกลาง
- บ้านสองแคว
- บ้านหัวข่วง
- บ้านป่าลาน
- บ้านสามหลัง

(แบบที่ ๑)

๑	ประชากร	๒	ประชากร
๑	๖๘๑	๕	๖๓๐
๒	๔๔๓	๖	๓๑๕
๓	๖๖๕	๗	๓๒๔
๔	๕๓๓	๘	๓๔๕

รวม ๒,๓๖๖ รวม ๒,๔๒๒

ผลต่างประชากร ๕๖ คน


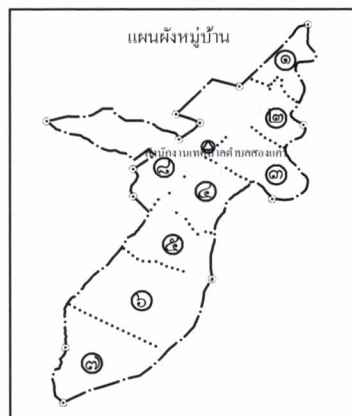
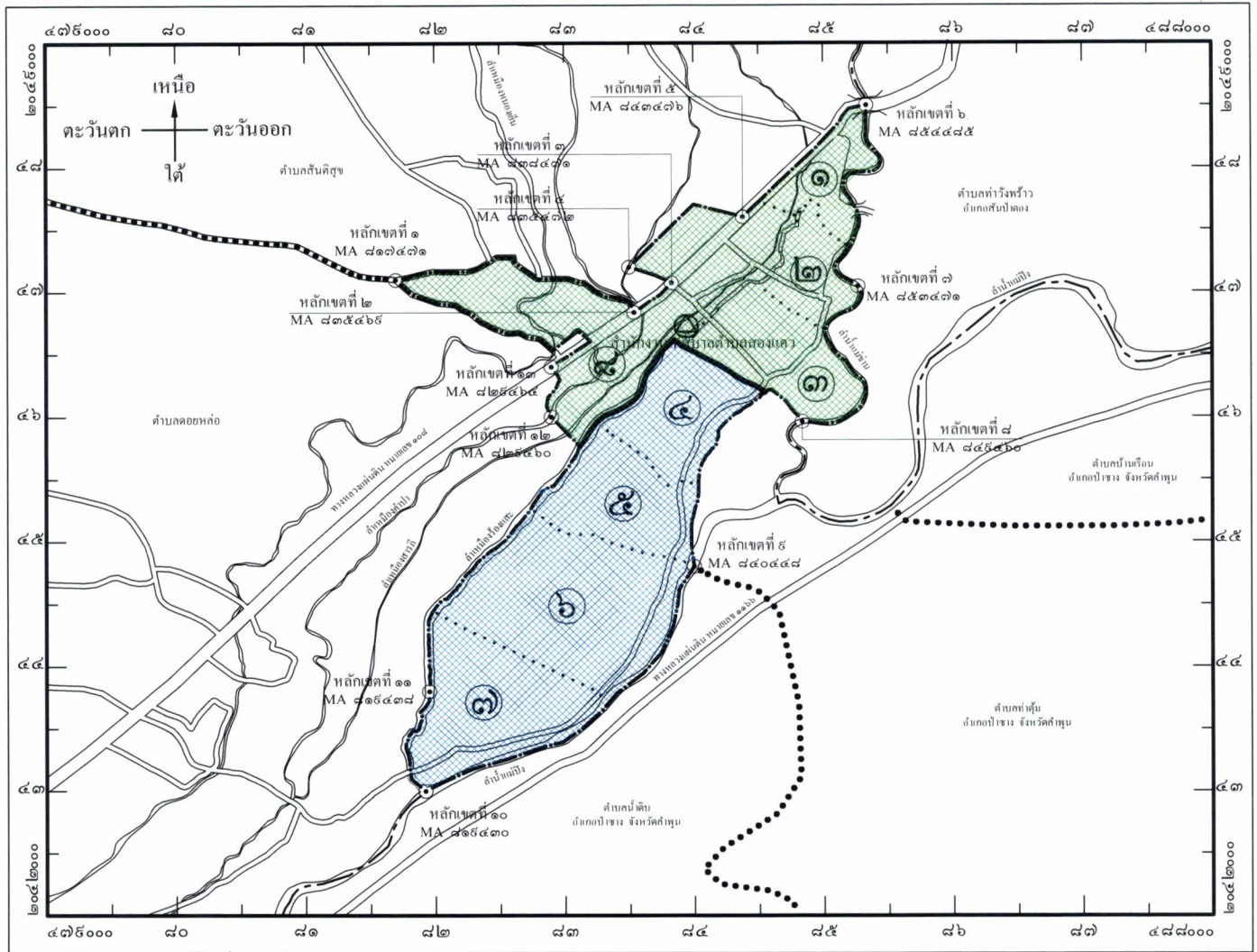
แผนที่แนบท้ายประกาศคณะกรรมการแบ่งเขตเลือกตั้งสมาชิกสภาท้องถิ่นจังหวัดเชียงใหม่ (แบบที่ ๒)

(แบบที่ ๒)

ลงวันที่ ๑๔ เดือน พฤษภาคม พ.ศ. ๒๕๖๓

เรื่องการแบ่งเขตเลือกตั้งสมาชิกสภาเทศบาลตำบลสองแคว อำเภอดอยหล่อ จังหวัดเชียงใหม่

มาตราส่วน ๑ : ๕๐,๐๐๐



เขตเลือกตั้งที่ ๑
เขตเลือกตั้งที่ ๒

สัญลักษณ์

- ๑
- ๒
- ๓
- ๔
- ๕
- ๖
- ๗
- ๘
- ๙
- ๑๐
- ๑๑
- ๑๒

- หมู่บ้าน
- บ้านแม่ขาน
- บ้านทุ่งท้อ
- บ้านท่ามะโอ
- บ้านกลาง
- บ้านสองแคว
- บ้านหัวข่วง
- บ้านป่าลาน
- บ้านสามหลัง

(แบบที่ ๒)

๑ ประชากร		๒ ประชากร	
๑	๖๘๑	๑	๕๗๓
๒	๔๔๓	๒	๖๓๐
๓	๖๖๕	๓	๓๑๕
๔	๓๔๕	๔	๓๒๔

รวม ๒,๕๔๒ รวม ๒,๒๔๖

ผลต่างประชากร ๒๙๖ คน

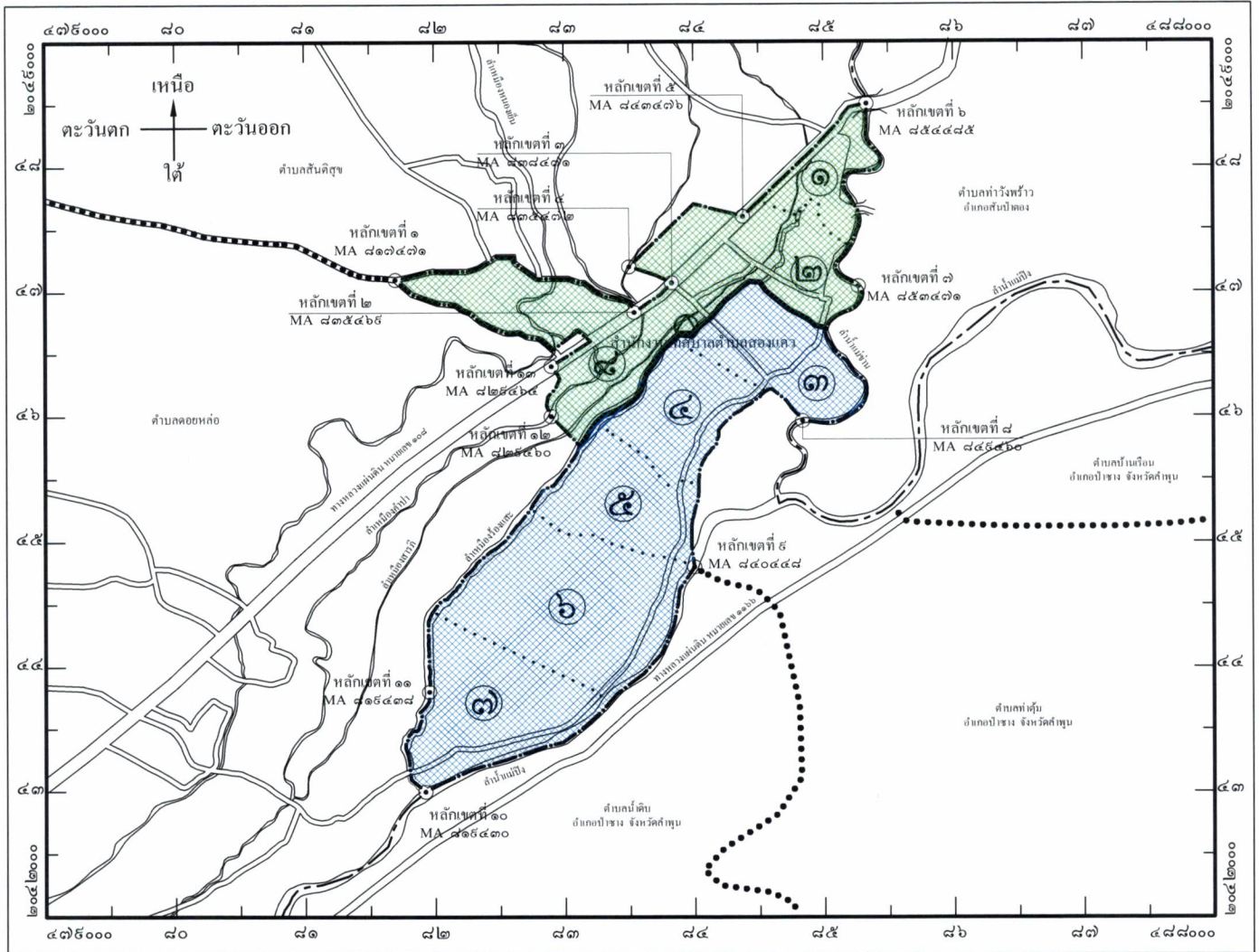
แผนที่แนบท้ายประกาศคณะกรรมการแบ่งเขตเลือกตั้งสมาชิกสภาท้องถิ่นจังหวัดเชียงใหม่ (แบบที่ ๓)

(แบบที่ ๓)

ลงวันที่ ๑๙ เดือน กุมภาพันธ์ พ.ศ. ๒๕๖๓

เรื่องการแบ่งเขตเลือกตั้งสมาชิกสภาเทศบาลตำบลสองแคว อำเภอคอยหล่อ จังหวัดเชียงใหม่

มาตราส่วน ๑ : ๕๐,๐๐๐



- สัญลักษณ์
- ๑
 - ๒
 - ๓
 - ๔
 - ๕
 - ๖
 - ๗
 - ๘
 - ๙
 - ๑๐

เขตเลือกตั้งที่ ๑
เขตเลือกตั้งที่ ๒

- หมู่บ้าน
- บ้านแม่จาง
 - บ้านทุ่งห่อ
 - บ้านท่ามะโอ
 - บ้านกลาง
 - บ้านสองแคว
 - บ้านหัวข่วง
 - บ้านป่าลาน
 - บ้านสามหลัง

(แบบที่ ๓)

๑	ประชากร	๒	ประชากร
๑	๖๘๑	๑	๖๖๕
๒	๔๔๓	๒	๕๖๓
๓	๓๔๕	๓	๖๓๐
		๔	๓๑๕
		๕	๓๒๔

รวม ๑,๘๖๓ รวม ๒,๕๑๕

ผลต่างประชากร ๑,๐๔๒ คน

รูปแบบการแบ่งเขตเลือกตั้งสมาชิกสภาท้องถิ่น (รูปแบบที่ 1)

เทศบาลตำบลสองแคว อำเภอตอยหล่อ จังหวัดเชียงใหม่

เขตเลือกตั้งที่ 1

ที่	หมู่บ้าน	จำนวนราษฎร		รวม	หมายเหตุ
		ชาย	หญิง		
1	หมู่ที่ 1 บ้านแม่ขาน	337	344	681	
2	หมู่ที่ 2 บ้านทุ่งท้อ	204	239	443	
3	หมู่ที่ 3 บ้านท่ามะโอ	307	362	669	
4	หมู่ที่ 4 บ้านกลาง	295	278	573	
รวม		1,143	1,223	2,366	

เขตเลือกตั้งที่ 2

ที่	หมู่บ้าน	จำนวนราษฎร		รวม	หมายเหตุ
		ชาย	หญิง		
1	หมู่ที่ 5 บ้านสองแคว	299	331	630	
2	หมู่ที่ 6 บ้านหัวข่วง	343	376	719	
3	หมู่ที่ 7 บ้านป่าลาน	161	163	324	
4	หมู่ที่ 8 บ้านสามหลัง	345	404	749	
รวม		1,148	1,274	2,422	

เหตุผลของการแบ่งเขตเลือกตั้ง

ข้อดี มีจำนวนประชากรที่ใกล้เคียงกัน

ข้อเสีย พื้นที่ตั้งของหมู่บ้านไม่สอดคล้องกัน

สรุป

1. ประชากรรวมทั้งสิ้น	4,788	คน
แยกเป็น เขตเลือกตั้งที่ 1 จำนวน	2,366	คน
เขตเลือกตั้งที่ 2 จำนวน	2,422	คน
2. ผลต่างของจำนวนราษฎร	56	คน
คิดเป็นร้อยละ	1.17	

หมายเหตุ ข้อมูลจำนวนราษฎร (เดือน ธันวาคม 2562)

รูปแบบการแบ่งเขตเลือกตั้งสมาชิกสภาท้องถิ่น (รูปแบบที่ 2)

เทศบาลตำบลสองแคว อำเภอต๋อยหล่อ จังหวัดเชียงใหม่

เขตเลือกตั้งที่ 1

ที่	หมู่บ้าน	จำนวนราษฎร		รวม	หมายเหตุ
		ชาย	หญิง		
1	หมู่ที่ 1 บ้านแม่ขาน	337	344	681	
2	หมู่ที่ 2 บ้านทุ่งท้อ	204	239	443	
3	หมู่ที่ 3 บ้านท่ามะโอ	307	362	669	
4	หมู่ที่ 8 บ้านสามหลัง	345	404	749	
รวม		1,193	1,349	2,542	

เขตเลือกตั้งที่ 2

ที่	หมู่บ้าน	จำนวนราษฎร		รวม	หมายเหตุ
		ชาย	หญิง		
1	หมู่ที่ 4 บ้านกลาง	295	278	573	
2	หมู่ที่ 5 บ้านสองแคว	299	331	630	
3	หมู่ที่ 6 บ้านหัวข่วง	343	376	719	
4	หมู่ที่ 7 บ้านป่าลาน	161	163	324	
รวม		1,098	1,148	2,246	

เหตุผลของการแบ่งเขตเลือกตั้ง

ข้อดี พื้นที่ตั้งของหมู่บ้านมีพื้นที่ติดกัน

ข้อเสีย มีจำนวนประชากรของเขตเลือกตั้งที่ 1 มากกว่าเขตเลือกตั้งที่ 2 พอสมควร

สรุป

1. ประชากรรวมทั้งสิ้น	4,788	คน
แยกเป็น เขตเลือกตั้งที่ 1 จำนวน	2,542	คน
เขตเลือกตั้งที่ 2 จำนวน	2,246	คน
2. ผลต่างของจำนวนราษฎร	296	คน
คิดเป็นร้อยละ	<u>6.18</u>	

หมายเหตุ ข้อมูลจำนวนราษฎร (เดือน ธันวาคม 2562)

รูปแบบการแบ่งเขตเลือกตั้งสมาชิกสภาท้องถิ่น (รูปแบบที่ 3)

เทศบาลตำบลสองแคว อำเภอต๋อยหล่อ จังหวัดเชียงใหม่

เขตเลือกตั้งที่ 1

ที่	หมู่บ้าน	จำนวนราษฎร		รวม	หมายเหตุ
		ชาย	หญิง		
1	หมู่ที่ 1 บ้านแม่ขาน	337	344	681	
2	หมู่ที่ 2 บ้านทุ่งท้อ	204	239	443	
3	หมู่ที่ 8 บ้านสามหลัง	345	404	749	
รวม		886	987	1,873	

เขตเลือกตั้งที่ 2

ที่	หมู่บ้าน	จำนวนราษฎร		รวม	หมายเหตุ
		ชาย	หญิง		
1	หมู่ที่ 3 บ้านท่ามะโอ	307	362	669	
2	หมู่ที่ 4 บ้านกลาง	295	278	573	
3	หมู่ที่ 5 บ้านสองแคว	299	331	630	
4	หมู่ที่ 6 บ้านหัวขวง	343	376	719	
5	หมู่ที่ 7 บ้านปาลาน	161	163	324	
รวม		1,098	1,148	2,915	

เหตุผลของการแบ่งเขตเลือกตั้ง

ข้อดี พื้นที่ตั้งของหมู่บ้านมีพื้นที่ติดกัน

ข้อเสีย มีจำนวนประชากรของเขตเลือกตั้งที่ 2 มากกว่าเขตเลือกตั้งที่ 1 พอสมควร

สรุป

1. ประชากรรวมทั้งสิ้น	4,788	คน
แยกเป็น เขตเลือกตั้งที่ 1 จำนวน	1,873	คน
เขตเลือกตั้งที่ 2 จำนวน	2,915	คน
2. ผลต่างของจำนวนราษฎร	1,042	คน
คิดเป็นร้อยละ	<u>21.76</u>	

หมายเหตุ ข้อมูลจำนวนราษฎร (เดือน ธันวาคม 2562)