



ประกาศสำนักงานคณะกรรมการการเลือกตั้งประจำจังหวัดเชียงใหม่
เรื่อง การแบ่งเขตเลือกตั้งสมาชิกสภาเทศบาลเมืองเมืองแกนพัฒนา อำเภอแม่แตง จังหวัดเชียงใหม่

ด้วยระเบียบคณะกรรมการการเลือกตั้ง ว่าด้วยการเลือกตั้งสมาชิกสภาท้องถิ่นหรือผู้บริหารท้องถิ่น พ.ศ. ๒๕๖๒ ข้อ ๑๓ กำหนดว่า ให้ผู้อำนวยการการเลือกตั้งประจำจังหวัดดำเนินการเกี่ยวกับการแบ่งเขตเลือกตั้งของแต่ละองค์กรปกครองส่วนท้องถิ่นตามกฎหมายว่าด้วยการเลือกตั้งสมาชิกสภาท้องถิ่นหรือผู้บริหารท้องถิ่น โดยพิจารณาจำนวนราษฎรของแต่ละองค์กรปกครองส่วนท้องถิ่นจากประกาศจำนวนราษฎรที่ประกาศในปีสุดท้ายก่อนที่จะมีการเลือกตั้ง โดยให้แบ่งเขตอย่างน้อยสามรูปแบบ ประกาศให้ประชาชนในเขตองค์กรปกครองส่วนท้องถิ่นทราบ รวมถึงประชาสัมพันธ์ให้ทราบทางสื่อชนิดต่างๆ เพื่อเปิดโอกาสให้ประชาชนมีส่วนร่วมในการแสดงความคิดเห็นและข้อเสนอแนะ

เพื่อประโยชน์ในการแบ่งเขตเลือกตั้งสมาชิกสภาเทศบาลเมืองเมืองแกนพัฒนา สำนักงานคณะกรรมการการเลือกตั้งประจำจังหวัดเชียงใหม่ จึงประกาศแบ่งเขตเลือกตั้งสมาชิกสภาเทศบาลเมืองเมืองแกนพัฒนา อำเภอแม่แตง จังหวัดเชียงใหม่ เพื่อให้ประชาชนได้รับทราบ จำนวนสามรูปแบบ รายละเอียดตามเอกสารแนบท้ายประกาศนี้ ทั้งนี้ หากประสงค์จะแสดงความคิดเห็นและข้อเสนอแนะ ให้จัดทำเป็นหนังสือ ส่งผู้อำนวยการการเลือกตั้งประจำจังหวัดเชียงใหม่ (สำนักงานคณะกรรมการการเลือกตั้งประจำจังหวัดเชียงใหม่ ศูนย์ราชการจังหวัดเชียงใหม่ ถนนโชตนา ตำบลช้างเผือก อำเภอเมืองเชียงใหม่ จังหวัดเชียงใหม่ ๕๐๓๐๐) ภายในวันที่ ๒๑ กุมภาพันธ์ ๒๕๖๓ เพื่อจะได้นำเสนอคณะกรรมการแบ่งเขตเลือกตั้งและคณะกรรมการการเลือกตั้งพิจารณาให้ความเห็นชอบต่อไป

จึงประกาศให้ทราบโดยทั่วกัน

ประกาศ ณ วันที่ ๑๒ เดือน กุมภาพันธ์ พ.ศ. ๒๕๖๓

(นายเกรียงไกร พานดอกไม้)

ผู้อำนวยการการเลือกตั้งประจำจังหวัดเชียงใหม่

การแบ่งเขตเลือกตั้งสมาชิกสภาเทศบาลเมืองเมืองแกนพัฒนา อำเภอแม่แตง จังหวัดเชียงใหม่
จังหวัดเชียงใหม่

๑. เทศบาลเมืองเมืองแกนพัฒนา อำเภอแม่แตง รูปแบบที่ ๑

เขตเลือกตั้งที่	จำนวนสมาชิก	ท้องที่ที่ประกอบเป็นเขตเลือกตั้ง
๑	๖	หมู่ที่ ๖ หมู่ที่ ๗ หมู่ที่ ๘ หมู่ที่ ๑๑ ตำบลอินทขิล อำเภอแม่แตง
๒	๖	หมู่ที่ ๑ หมู่ที่ ๒ หมู่ที่ ๓ หมู่ที่ ๔ หมู่ที่ ๕ หมู่ที่ ๑๐ ตำบลอินทขิล อำเภอแม่แตง
๓	๖	หมู่ที่ ๑ หมู่ที่ ๒ หมู่ที่ ๓ หมู่ที่ ๔ หมู่ที่ ๕ หมู่ที่ ๖ ตำบลช่อแล อำเภอแม่แตง


๒. เทศบาลเมืองเมืองแกนพัฒนา อำเภอแม่แตง รูปแบบที่ ๒

เขตเลือกตั้งที่	จำนวนสมาชิก	ท้องที่ที่ประกอบเป็นเขตเลือกตั้ง
๑	๖	หมู่ที่ ๖ หมู่ที่ ๗ หมู่ที่ ๘ หมู่ที่ ๑๐ ตำบลอินทขิล อำเภอแม่แตง
๒	๖	หมู่ที่ ๑ หมู่ที่ ๒ หมู่ที่ ๓ หมู่ที่ ๔ หมู่ที่ ๕ หมู่ที่ ๑๑ ตำบลอินทขิล อำเภอแม่แตง
๓	๖	หมู่ที่ ๑ หมู่ที่ ๒ หมู่ที่ ๓ หมู่ที่ ๔ หมู่ที่ ๕ หมู่ที่ ๖ ตำบลช่อแล อำเภอแม่แตง

๓. เทศบาลเมืองเมืองแกนพัฒนา อำเภอแม่แตง รูปแบบที่ ๓

เขตเลือกตั้งที่	จำนวนสมาชิก	ท้องที่ที่ประกอบเป็นเขตเลือกตั้ง
๑	๖	หมู่ที่ ๖ หมู่ที่ ๗ หมู่ที่ ๘ หมู่ที่ ๑๐ ตำบลอินทขิล อำเภอแม่แตง และหมู่ที่ ๓ ตำบลช่อแล อ.แม่แตง
๒	๖	หมู่ที่ ๑ หมู่ที่ ๒ หมู่ที่ ๓ หมู่ที่ ๔ หมู่ที่ ๕ หมู่ที่ ๑๑ ตำบลอินทขิล อำเภอแม่แตง
๓	๖	หมู่ที่ ๑ หมู่ที่ ๒ หมู่ที่ ๔ หมู่ที่ ๕ หมู่ที่ ๖ ตำบลช่อแล อำเภอแม่แตง

ประกาศ ณ วันที่ ๑๖ กุมภาพันธ์ พ.ศ. ๒๕๖๓

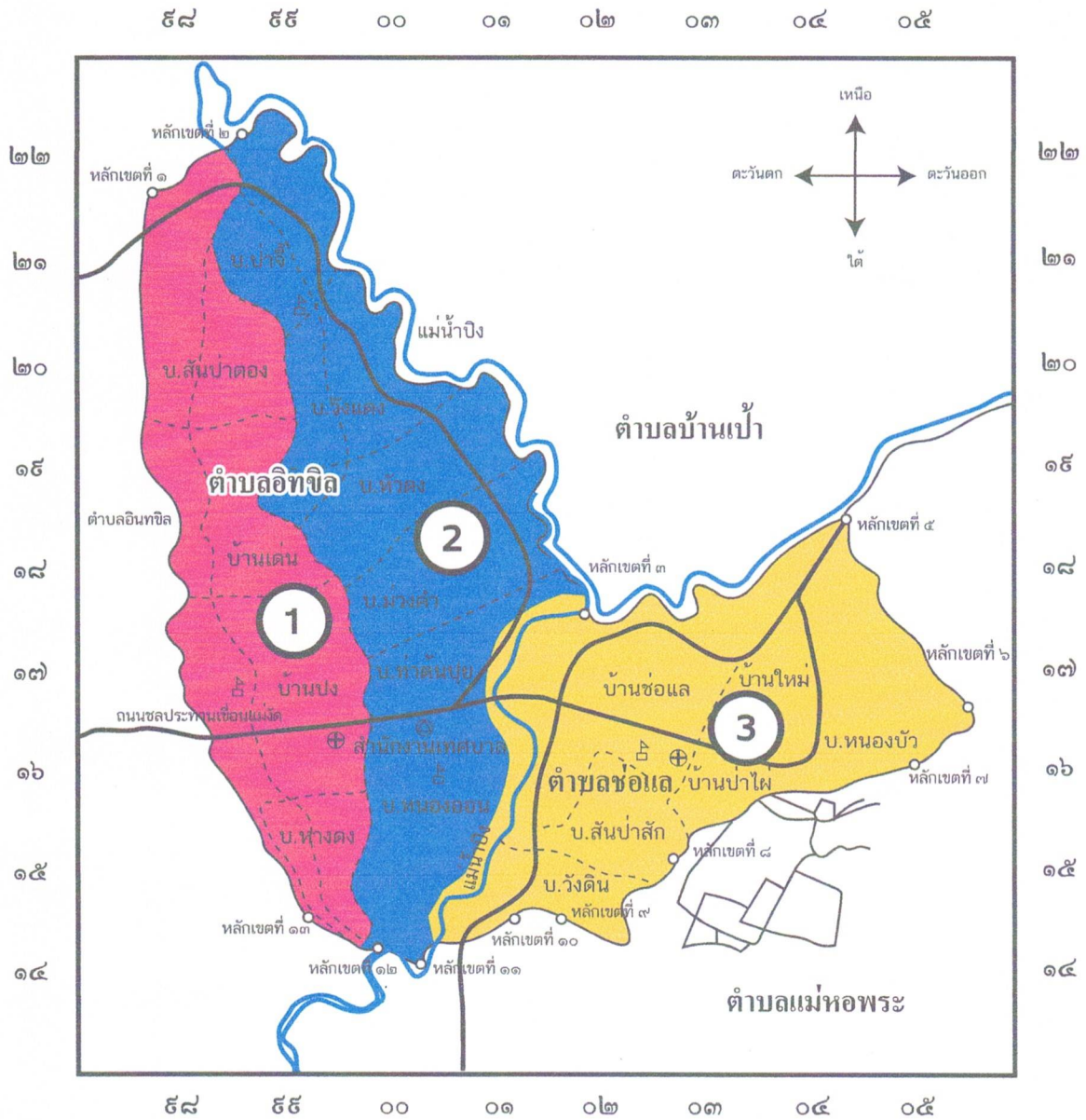


(นายเกรียงไกร พานดอกไม้)

ผู้อำนวยการการเลือกตั้งประจำจังหวัดเชียงใหม่



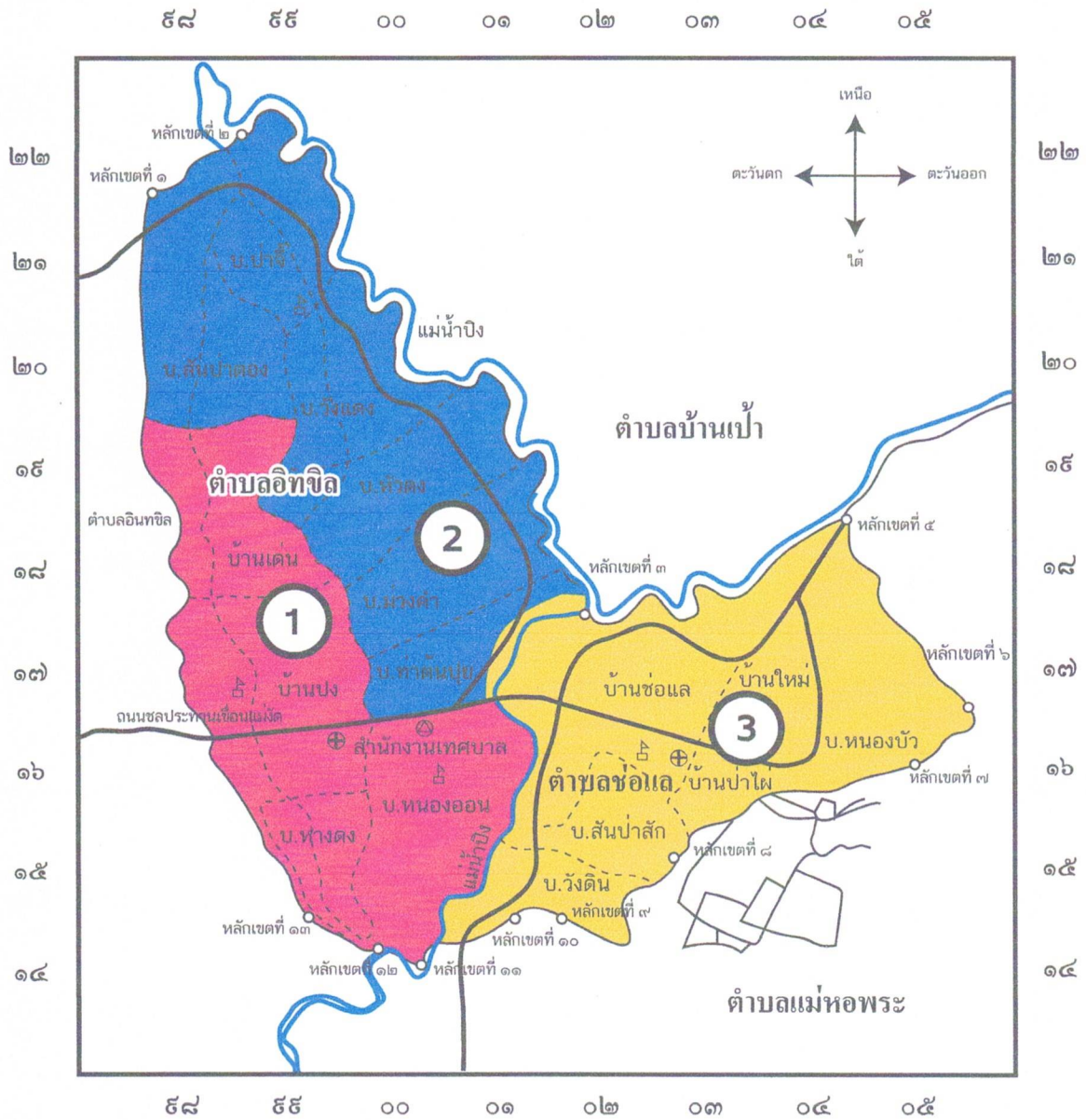
แผนที่การแบ่งเขตเลือกตั้งสมาชิกสภาเทศบาลเมืองเมืองแกนพัฒนา
อำเภอแม่แตง จังหวัดเชียงใหม่
รูปแบบที่ ๑



เครื่องหมาย

- | | | | |
|-------|--------------------|---|-------------------|
| --- | เขตเทศบาล | 1 | เขตเลือกตั้งที่ 1 |
| — — — | ทางหลวง ถนน ซอย | 2 | เขตเลือกตั้งที่ 2 |
| —Y— | แม่น้ำ ลำคลอง ห้วย | 3 | เขตเลือกตั้งที่ 3 |
| ⊕ | สำนักงานเทศบาล | | |
| ⊕ | สถานีอนามัย | | |
| ▣ | โรงเรียน | | |

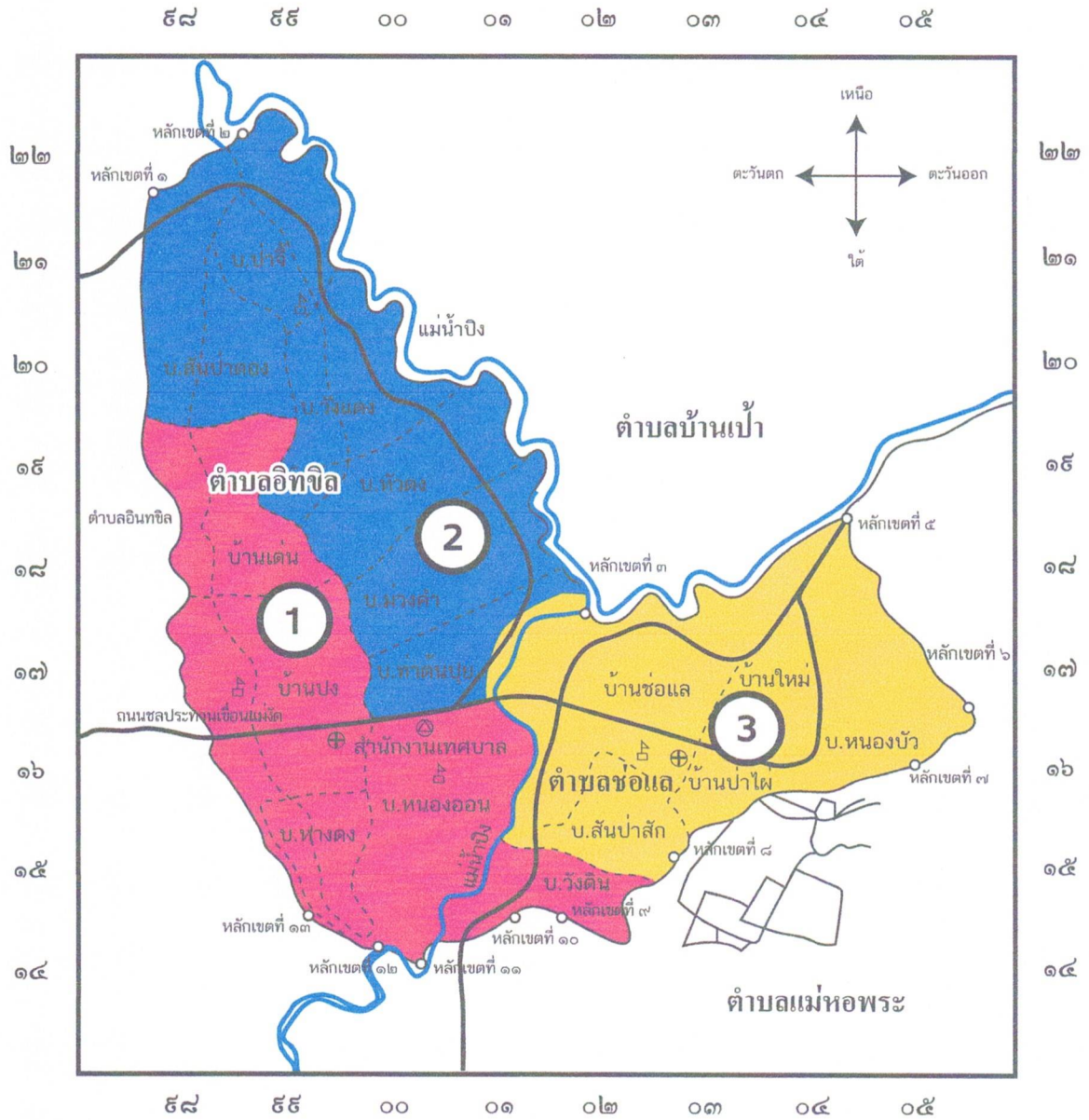
แผนที่การแบ่งเขตเลือกตั้งสมาชิกสภาเทศบาลเมืองเมืองแกนพัฒนา
อำเภอแม่แตง จังหวัดเชียงใหม่
รูปแบบที่ ๒



เครื่องหมาย

- | | | | |
|-------|--------------------|---|-------------------|
| --- | เขตเทศบาล | 1 | เขตเลือกตั้งที่ 1 |
| — — — | ทางหลวง ถนน ซอย | 2 | เขตเลือกตั้งที่ 2 |
| ⊙ | แม่น้ำ ลำคลอง ห้วย | 3 | เขตเลือกตั้งที่ 3 |
| ⊕ | สำนักงานเทศบาล | | |
| ⊕ | สถานีอนามัย | | |
| ▣ | โรงเรียน | | |

แผนที่การแบ่งเขตเลือกตั้งสมาชิกสภาเทศบาลเมืองเมืองแกนพัฒนา
อำเภอแม่แตง จังหวัดเชียงใหม่
รูปแบบที่ ๓



เครื่องหมาย

- | | | | |
|-------|--------------------|---|-------------------|
| --- | เขตเทศบาล | 1 | เขตเลือกตั้งที่ 1 |
| — — — | ทางหลวง ถนน ซอย | 2 | เขตเลือกตั้งที่ 2 |
| ⊕ | แม่น้ำ ลำคลอง ห้วย | 3 | เขตเลือกตั้งที่ 3 |
| ⊕ | สำนักงานเทศบาล | | |
| ⊕ | สถานีอนามัย | | |
| □ | โรงเรียน | | |